



GMINNY PROGRAM REWITALIZACJI

GMINY ŻEGOCINA NA LATA 2016-2020

Żegocina 2017 r.

SPIS TREŚCI

1	Podstawa prawna GPR oraz definicje	5
1.1	Metodologia	7
2	POWIĄZANIA Z DOKUMENTAMI STRATEGICZNYMI	9
2.1	Szczebel krajowy	9
2.1.1	Strategia Rozwoju Kraju.....	9
2.1.2	Długookresowa Strategia Rozwoju Kraju. Polska 2030. Trzecia Fala Nowoczesności.....	10
2.1.3	Koncepcja Przestrzennego Zagospodarowania Kraju 2030	10
2.1.4	Krajowa Strategia Rozwoju Regionalnego	10
2.1.5	Program Rozwoju Turystyki do 2020	10
2.1.6	Program Operacyjny Infrastruktura i Środowisko	10
2.2	Szczebel regionalny	11
2.2.1	Strategia Rozwoju Województwa Małopolskiego na lata 2011-2020.....	11
2.2.2	Program Strategiczny Dziedzictwo i Przemysł Czasu Wolnego	11
2.2.3	Program Strategiczny Obszary Wiejskie	12
2.2.4	Subregionalny Program Rozwoju do roku 2020	12
2.2.5	Strategia Rozwoju Polski Południowej.....	12
2.2.6	Program Strategiczny Ochrona Środowiska.....	12
2.2.7	Program Strategiczny Włączenie Społeczne na lata 2015 – 2020.....	12
2.3	Szczebel powiatowy	12
2.3.1	Program Rozwoju Powiatu Bocheńskiego na lata 2014-2020	12
2.4	Szczebel gminny	13
2.4.1	Strategia Rozwoju Gminy Żegocina	13
2.4.2	Gminna Strategia Rozwiązywania Problemów Społecznych.....	13
2.4.3	Program Ograniczenia Niskiej Emisji.....	13
2.4.4	Program usuwania wyrobów zawierających azbest z terenu Gminy Żegocina na lata 2016-2032.....	13
2.4.5	Gminny Program Wspierania Rodziny	14
2.4.6	Studium uwarunkowań i kierunków zagospodarowania przestrzennego	14
2.4.7	Miejscowy Plan Zagospodarowania Przestrzennego	14
3	DIAGNOZA GMINY ŻEGOCINA	16
3.1	Charakterystyka Gminy Żegocina	16
3.2	SFERA SPOŁECZNA.....	18
3.2.1	DEMOGRAFIA	18
3.2.2	Czynniki związane z ubóstwem i wykluczeniem	23
3.2.3	Bezrobocie	26
3.2.4	Czynniki związane z bezpieczeństwem	27
3.2.5	Czynniki związane z aktywnością mieszkańców	29
3.2.6	Edukacja	33

3.2.7	Podsumowanie pytań ankietowych w sferze społecznej.....	38
3.3	SFERA GOSPODARCZA	39
3.3.1	Dochody i wydatki budżetu gminy.....	39
3.3.2	Wskaźniki przedsiębiorczości.....	40
3.3.3	Podsumowanie pytań ankietowych w sferze gospodarczej	42
3.4	SFERA ŚRODOWISKOWA	43
3.4.1	Poziom zanieczyszczenia powietrza.....	43
3.4.2	Zagrożenie hałasem	44
3.4.3	Zagrożenie azbestem	44
3.4.4	Osuwiska.....	45
3.4.5	INNE ZAGROŻENIA ŚRODOWISKOWE	45
3.5	SFERA PRZESTRZENNO - FUNKCJONALNA	46
3.6	SFERA TECHNICZNA	48
3.6.2	Podsumowanie pytań ankietowych w sferze środowiskowej, przestrzennej i technicznej	50
4	POGŁĘBIONA DIAGNOZA OBSZARU REWITALIZACJI	51
4.1	Koncentracja zjawisk kryzysowych i wyznaczony obszar zdegradowany	51
1.2	Obszar rewitalizacji – charakterystyka i granice.....	54
4.2	Podobszar I ŁĄKTA GÓRNA.....	55
4.2.1	Sfera społeczna.....	56
4.2.2	Sfera przestrzenno-funkcjonalna	57
4.2.3	Sfera gospodarcza	59
4.2.4	Sfera techniczna	59
4.2.5	Sfera środowiskowa.....	60
4.2.6	Przesłanki wyboru podobszaru	61
4.3	Podobszar II ROZDZIELE.....	62
4.3.1	Sfera społeczna	63
4.3.2	Sfera przestrzenno-funkcjonalna	64
4.3.3	Sfera gospodarcza	64
4.3.4	Sfera techniczno-środowiskowa	64
4.3.1	Przesłanki wyboru podobszaru	65
5	ANALIZA OBSZARU REWITALIZACJI.....	66
5.1	Kluczowe potencjały.....	67
5.2	Kluczowe potrzeby rewitalizacyjne	68
6	WIZJA	69
7	CELE REWITALIZACJI	70
8	PRZEDSIĘWZIĘCIA REWITALIZACYJNE	73
8.1	Kryteria oceny projektów rewitalizacyjnych.....	73
8.2	Przedsięwzięcia podstawowe	74
8.2.1	Przedsięwzięcie 1.....	75
8.2.2	Przedsięwzięcie 2.....	77
8.2.3	Przedsięwzięcie 3.....	79
8.2.4	Przedsięwzięcie 4.....	80
8.2.5	PRZESIEWZIĘCIE 5.....	82

8.2.6	Przedsięwzięcie 6.....	84
8.2.7	Przedsięwzięcie 7.....	89
8.2.8	Przedsięwzięcie 8.....	91
8.2.9	Przedsięwzięcie 9.....	93
8.3	ZBIORCZE WSKAŹNIKI REALIZACJI PRZEDSIĘWZIĘĆ.....	96
9	WSKAŹNIKI REALIZACJI GPR	98
10	PRZEDSIĘWZIĘCIA UZUPEŁNIAJĄCE.....	100
11	ZAPEWNIENIE KOMPLEMENTARNOŚCI DZIAŁAŃ.....	103
11.1	Mechanizmy zapewnienia komplementarności pomiędzy poszczególnymi projektami rewitalizacyjnymi	103
11.2	Komplementarność przestrzenna	103
11.3	Komplementarność problemowa.....	104
11.4	Komplementarność proceduralno-instytucjonalna.....	104
11.5	Komplementarność międzyokresowa	104
11.6	Komplementarność źródeł finansowania.....	104
12	HARMONOGRAM RZECZOWO-FINANSOWY	106
13	SYSTEM WDRAŻANIA I MONITORING GPR.....	108
13.1	Opis struktury zarządzania realizacją GPR.....	108
13.1.1	szacunkowe koszty zarządzania GPR	109
13.1.2	System monitorowania i ewaluacji GPR	109
13.1.3	Aktualizacja GPR	110
13.1.4	Mechanizmy szczegółowe	111
13.2	Mechanizmy włączenia interesariuszy w proces rewitalizacji	111
1.2.1	Komitet Rewitalizacji	111
1.2.2	Instrumenty wsparcia beneficjentów działań rewitalizacyjnych	112
1.2.3	Partnerstwo – współpraca pomiędzy sektorami	112
1.2.4	Uspołecznienie - Instrumenty włączające społeczność lokalną w działania rewitalizacyjne	112
13.3	Partycypacja społeczna	113
14	OKREŚLENIE NIEZBĘDNYCH ZMIAN W UCHWAŁACH	115
14.1	Specjalna Strefa Rewitalizacji	115
14.2	Zmiany w studium uwarunkowań i kierunków zagospodarowania przestrzennego	115
14.3	Zmiany w miejscowych planach zagospodarowania przestrzennego	115
14.4	Zmiany w Wieloletniej Prognozie Finansowej.....	115
15	ZAŁĄCZNIKI	116
15.1	Spis tabel i rysunków.....	117

1 PODSTAWA PRAWNA GPR ORAZ DEFINICJE

Zgodnie z **USTAWĄ O REWITALIZACJI** z dnia 9 października 2015 r. (Dziennik Ustaw 2015, poz. 1777, tom 1) przygotowanie, koordynowanie i tworzenie warunków do prowadzenia rewitalizacji, a także jej prowadzenie leży w zakresie właściwości gminy i stanowi jej zadanie własne. Opracowanie Gminnego Programu Rewitalizacji powinna poprzedzać szczegółowa diagnoza w obszarach zagadnień **społecznych gospodarczych oraz przestrzenno-funkcjonalnych, technicznych i środowiskowych**, gdyż rewitalizacja jest to kompleksowy, skoncentrowany terytorialnie proces wyprowadzania ze stanu kryzysowego obszarów zdegradowanych prowadzony poprzez zintegrowane działania na rzecz lokalnej społeczności, przestrzeni i gospodarki. Na terenie gminy można wyznaczyć **jeden obszar zdegradowany** oraz **jeden obszar rewitalizacji** – z możliwością podziału na **podobszary**, w tym nieposiadające wspólnych granic. W gminie może obowiązywać **jeden program rewitalizacji**, nawet jeśli obszar rewitalizacji jest podzielony na podobszary niemające wspólnych granic

REWITALIZACJA

Rewitalizacja to kompleksowy proces wyprowadzania ze stanu kryzysowego obszarów zdegradowanych poprzez działania całościowe (powiązane wzajemnie przedsięwzięcia obejmujące kwestie społeczne oraz gospodarcze lub przestrzenno-funkcjonalne lub techniczne lub środowiskowe), integrujące interwencję na rzecz społeczności lokalnej, przestrzeni i lokalnej gospodarki, skoncentrowane terytorialnie i prowadzone w sposób zaplanowany oraz zintegrowany poprzez programy rewitalizacji. Rewitalizacja zakłada optymalne wykorzystanie specyficznych uwarunkowań danego obszaru oraz wzmocnienie jego lokalnych potencjałów (w tym także kulturowych) i jest procesem wieloletnim, prowadzonym przez interesariuszy (m.in. przedsiębiorców, organizacje pozarządowe, właścicieli nieruchomości, organy władzy publicznej, etc.) tego procesu, w tym przede wszystkim we współpracy z lokalną społecznością. Działania służące wspieraniu procesów rewitalizacji prowadzone są w sposób spójny: wewnątrz (poszczególne działania pomiędzy sobą) oraz zewnątrz (z lokalnymi politykami sektorowymi, np. transportową, energetyczną, celami i kierunkami wynikającymi z dokumentów strategicznych i planistycznych). Dla prowadzenia rewitalizacji wymagane są:

- uwzględnienie rewitalizacji jako istotnego elementu całościowej wizji rozwoju gminy;
- pełna diagnoza służąca wyznaczeniu obszaru rewitalizacji oraz analizie dotyczących go problemów; diagnoza obejmuje kwestie społeczne oraz gospodarcze lub przestrzenno-funkcjonalne lub techniczne lub środowiskowe;
- ustalenie hierarchii potrzeb w zakresie działań rewitalizacyjnych;
- właściwy dobór narzędzi i interwencji do potrzeb i uwarunkowań danego obszaru;
- zsynchronizowanie działań w sferze społecznej, gospodarczej, przestrzenno-funkcjonalnej, technicznej, środowiskowej;
- koordynacja prowadzonych działań oraz monitorowanie i ewaluacja skuteczności rewitalizacji;
- włączenie partnerów w procesy programowania i realizacji projektów rewitalizacyjnych oraz konsekwentny, otwarty i trwały dialog z tymi podmiotami i grupami, których rezultaty rewitalizacji mają dotyczyć.

STAN KRYZYSOWY

Stan kryzysowy to stan spowodowany koncentracją negatywnych zjawisk społecznych (w szczególności bezrobocia, ubóstwa, przestępczości, niskiego poziomu edukacji lub kapitału społecznego, niewystarczającego poziomu uczestnictwa w życiu publicznym i kulturalnym), współwystępujących z negatywnymi zjawiskami w co najmniej jednej z następujących sfer:

- gospodarczej (w szczególności w zakresie niskiego stopnia przedsiębiorczości, słabej kondycji lokalnych przedsiębiorstw),
- środowiskowej (w szczególności w zakresie przekroczenia standardów jakości środowiska, obecności odpadów stwarzających zagrożenie dla życia, zdrowia, ludzi bądź stanu środowiska),
- przestrzenno-funkcjonalnej (w szczególności w zakresie niewystarczającego wyposażenia w infrastrukturę techniczną i społeczną, braku dostępu do podstawowych usług lub ich niskiej jakości, niedostosowania rozwiązań urbanistycznych do zmieniających się funkcji obszaru, niskiego poziomu obsługi komunikacyjnej, deficytu lub niskiej jakości terenów publicznych),
- technicznej (w szczególności w zakresie degradacji stanu technicznego obiektów budowlanych, w tym o przeznaczeniu mieszkaniowym, oraz braku funkcjonowania rozwiązań technicznych umożliwiających efektywne korzystanie z obiektów budowlanych, w szczególności w zakresie energooszczędności i ochrony środowiska).

Skalę negatywnych zjawisk odzwierciedlają mierniki rozwoju opisujące powyższe sfery, które wskazują na niski poziom rozwoju lub dokumentują silną dynamikę spadku poziomu rozwoju, w odniesieniu do wartości dla całej gminy.

Obszar zdegradowany

Obszar zdegradowany to obszar, na którym zidentyfikowano stan kryzysowy. Obszar zdegradowany może być podzielony na podobszary, w tym podobszary nieposiadające ze sobą wspólnych granic pod warunkiem stwierdzenia sytuacji kryzysowej na każdym z podobszarów.

Obszar rewitalizacji

Obszar rewitalizacji to obszar obejmujący całość lub część obszaru zdegradowanego, cechującego się szczególną koncentracją negatywnych zjawisk, o których mowa w pkt „stan kryzysowy”, na którym, z uwagi na istotne znaczenie dla rozwoju lokalnego, zamierza się prowadzić rewitalizację. Obszar rewitalizacji, mający istotne znaczenie dla rozwoju lokalnego, może być podzielony na podobszary, w tym podobszary nieposiadające ze sobą wspólnych granic, lecz nie może obejmować terenów większych niż 20% powierzchni gminy oraz zamieszkałych przez więcej niż 30%.

Diagnoza obszaru zdegradowanego

Diagnoza obszaru zdegradowanego to ocena stanu tego obszaru, wykonana w celu wyznaczenia obszaru rewitalizacji, na podstawie pogłębionych badań obszaru oraz analizy występujących tam negatywnych zjawisk.

Partycypacja społeczna

Zgodnie z art. 5. 1. Ustawy o rewitalizacji: „Partycypacja społeczna obejmuje przygotowanie, prowadzenie i ocenę rewitalizacji w sposób zapewniający aktywny udział interesariuszy, w tym poprzez uczestnictwo w konsultacjach społecznych oraz w pracach Komitetu Rewitalizacji...”. Ustawodawca wyszczególnił też działania, które należy podjąć, aby umożliwić interesariuszom aktywny udział w procesie tworzenia i realizacji GPR.¹

¹ Ustawa o rewitalizacji; art.5.1 i 2

1.1 Metodologia

W celu opracowania Gminnego Programu Rewitalizacji wybrano metodologię ekspercko-partycypacyjną. W celu wyznaczenia **obszaru zdegradowanego** i **obszaru rewitalizacji** opracowano diagnozę, która została przeprowadzona na podstawie wiarygodnych i mierzalnych danych pozyskanych z: m.in. z Głównego Urzędu Statystycznego, z Urzędu Gminy Żegocina i jednostek organizacyjnych np. Gminnego Ośrodka Pomocy Społecznej, Gminnej Biblioteki Publicznej, a także z Komendy Powiatowej Policji. Korzystano także z opracowań tematycznych dla powiatu bocheńskiego i dla województwa małopolskiego m.in. w zakresie badania hałasu, zanieczyszczenia środowiska, w tym powietrza.

Analizy danych wykonane w układzie dynamicznym (na przestrzeni lat) oraz porównawczym (pomiędzy sołectwami, gminami w powiecie oraz w województwie) pozwoliły na określenie trendów istotnych zjawisk dla gminy, które dostrzegane są dopiero w oparciu o takie porównania.

Dopełnieniem informacji o problemach i zjawiskach negatywnych, występujących na obszarze gminy Żegocina były prowadzone wywiady pogłębione z liderami lokalnymi, dotyczące oceny jakości życia i kluczowych problemów, postrzeganych przez mieszkańców oraz warsztatów rewitalizacyjnych z kluczowymi interesariuszami w gminie Żegocina. W diagnozie wykorzystano także wyniki badań ankietowych mieszkańców i liderów lokalnych dotyczących oceny jakości życia i kluczowych problemów, postrzeganych przez mieszkańców, wyniki badania fokusowego i warsztatów rewitalizacyjnych z kluczowymi interesariuszami w gminie Żegocina.

Analizę problemów i potencjałów prowadzono w podziale na sołectwa. Te naturalne, najmniejsze wspólnoty mieszkańców, usankcjonowane administracyjnie, potraktowano, jako jednostki urbanistyczne. Istnienie pięciu sołectw w Gminie Żegocina dało możliwość przeprowadzenia analizy benchmarkingowej wewnątrz gminy. Na tej podstawie wyznaczono dwa sołectwa Łąka Górna i Rozdziele, dla których przeprowadzono dodatkową analizę statystyczną wydzielającą obszar koncentracji zjawisk kryzysowych.

Na każdym etapie dokonywano także analiz przestrzennych, obrazujących rozkład przestrzenny problemów (społecznych, gospodarczych, środowiskowych, przestrzenno-funkcjonalnych, technicznych) oraz koncentracji zjawisk kryzysowych na terenie gminy Żegocina. Analizy przestrzenne zjawisk kryzysowych opracowane zostały jedynie dla tych problemów i negatywnych zjawisk, dla których istniała możliwość zebrania danych na odpowiednim poziomie agregacji.

Kwestie społeczne zostały potraktowane w sposób szczególny, gdyż mają one podstawowe znaczenie przy wyznaczaniu obszarów zdegradowanych, wskazujących do rewitalizacji. W tym celu zanalizowano negatywne zjawiska takie jak korzystanie z pomocy społecznej, ubóstwo, niepełnosprawność, przestępczość, ale także dostępność do usług publicznych i uczestnictwo w życiu społeczności lokalnej.

Na podstawie szeregu wskaźników opisujących problemy społeczne zbudowany został system w celu wskazania obszarów wymagających rewitalizacji, a zjawiska negatywne zostaną określone poprzez sumaryczny wskaźnik zastosowanych w analizie czynników.

Dodatkowo przeprowadzono szerokie konsultacje społeczne z zastosowaniem wielu metod i narzędzi. Przeprowadzono warsztaty, badania ankietowe, indywidualne rozmowy, a na stronach internetowych były dostępne zarówno agendy spotkań, warsztatów, jak i przygotowywane dokumenty. Dobrze układała się także współpraca z mediami lokalnymi.

Wyznaczenie obszaru rewitalizacji w gminie Żegocina przebiegło – zgodnie z wytycznymi ustawy o rewitalizacji w dwóch etapach:

Najpierw określony zostały obszar zdegradowany, stanowiący „obszar gminy znajdujący się w stanie kryzysowym z powodu koncentracji negatywnych zjawisk społecznych, w szczególności bezrobocia, ubóstwa, przestępczości, niskiego poziomu edukacji lub kapitału społecznego, a także niewystarczającego poziomu uczestnictwa w życiu

publicznym i kulturalnym”. Na wyznaczonym obszarze – zgodnie z ustawą powinny wystąpić co najmniej dwa **czynniki społeczne** (odzwierciedlone za pomocą mierzalnych wskaźników), dla których mierzalne wskaźniki są niższe od średniej gminnej. Na obszarze tym powinno występować ponadto, co **najmniej jedno z negatywnych zjawisk** gospodarczych, środowiskowych przestrzenno-funkcjonalnych lub technicznych, którego wartość także jest poniżej średniej wartości dla całej gminy.

W wyniku analizy zaproponowano delimitację dwóch podobszarów zdegradowanych obejmujący sołectwa Łąka Górna i Rozdziele. W sołectwach tych zidentyfikowano przede wszystkim zjawiska kryzysowe w sferze społecznej, ale także w sferach: środowiskowej oraz technicznej. Kolejnym etapem było wyznaczenie obszaru rewitalizacji obejmującego „całość lub część obszaru zdegradowanego, cechujący się szczególną koncentracją negatywnych zjawisk”², na którym „...z uwagi na istotne znaczenie dla rozwoju lokalnego gmina zamierza prowadzić rewitalizację...”³

WYZNACZENIE OBSZARU REWITALIZACJI

Na podstawie pogłębionej analizy koncentracji negatywnych zjawisk i konsultacji z mieszkańcami, ze szczególnym uwzględnieniem zidentyfikowanych potrzeb rewitalizacyjnych, wyznaczono obszar rewitalizacji składający się z dwóch podobszarów: I – Łąka Górna, II – Rozdziele.

Zaproponowany obszar zdegradowany i obszar rewitalizowany razem z propozycją Uchwały o ich przyjęciu podlegały 30-dniowym konsultacjom społecznym. Wiązały się one ze zorganizowaniem spotkania otwartego dla mieszkańców i przedstawicieli różnych grup interesariuszy oraz zbieraniem wniosków w formie pisemnej i ustnej.

Po zakończeniu konsultacji wybór obszaru zdegradowanego i rewitalizowanego został potwierdzony uchwałą NR XXI/152/2017 RADY GMINY Żegocina z dnia 12 stycznia 2017 r. w sprawie wyznaczenia obszaru zdegradowanego oraz obszaru rewitalizacji w Gminie Żegocina.

Załączniki do uchwały mapy: Podobszaru I – Łąka Górna oraz Podobszaru II – Rozdziele.

Zgodnie z przyjętą Uchwałą Obszar rewitalizacji zajmuje łączną powierzchnię 96,9 ha (2,78% powierzchni gminy Żegocina) i zamieszkiwany jest przez 1513 mieszkańców (28,19 % wszystkich mieszkańców gminy Żegocina). Składa się on z dwóch podobszarów: Podobszar I – Łąka Górna oraz podobszar II - Rozdziele.

Następnym krokiem było podjęcie przez Radę Gminy Żegocina uchwałą nr XXII/158/2017 w dniu 24 lutego 2017 roku decyzji o przystąpieniu do sporządzenia „Gminnego Programu Rewitalizacji Gminy Żegocina na lata 2016-2020 dla obszaru rewitalizacji, wyznaczonego w drodze uchwały Nr XXI/152/2017 Rady Gminy Żegocina dnia 12 stycznia 2017 roku”.

Po opracowaniu Gminnego Programu Rewitalizacji rozpoczął się następny etap 30-dniowych konsultacji. Dotyczył on projektu Uchwały i samego dokumentu GPR. Konsultacje rozpoczęły się w dniu 24 kwietnia 2017 roku i trwały do dnia 23 maja 2017 roku. Konsultacje przeprowadzone były w formie: spotkania otwartego z interesariuszami rewitalizacji połączonego z debatą w dniu 17.05.2017r. Spotkania otwarte były podzielone na 2 miejscowości Rozdziele oraz Łąka Górna. Po zebraniu wszystkich wniosków Gminny Program Rewitalizacyjny został przedstawiony na Radzie Gminy i przyjęty Uchwałą Nr XXIV/171/2017 Rady Gminy Żegocina z dnia 25 maja 2017r.

²Ustawa z dnia 9 października 2015 r. o rewitalizacji, Dz.U. 2015 poz. 1777

³Ibidem

Gminny Program Rewitalizacji nie wprowadza zmian podstawowych kierunków funkcjonalno-przestrzennych na obszarze rewitalizacji.

2 POWIĄZANIA Z DOKUMENTAMI STRATEGICZNYMI

Gminny Program Rewitalizacji dla Gminy Żegocina na lata 2016 – 2020 jest dokumentem planistycznym, wyznaczającym cele i kierunki działań w zakresie rewitalizacji. Rewitalizacja zaś jest procesem, którego celem jest wyprowadzenie ze stanu kryzysowego obszaru zdegradowanego, poprzez wdrożenie spójnych działań na rzecz lokalnej społeczności, rozwoju gospodarczego i estetyzacji przestrzeni. Gminny Program Rewitalizacji jest spójny z dokumentami strategicznymi i planistycznymi zarówno na poziomie kraju, regionu, powiatu i gminy.

2.1 Szczebel krajowy

Średniookresowa strategia rozwoju kraju zawiera konkretne wskazania co do priorytetów rozwojowych oraz innych kwestii takich jak: diagnoza sytuacji społecznej, gospodarczej, regionalnej i przestrzennej kraju z uwzględnieniem stanu środowiska, prognoza trendów rozwojowych w okresie objętym strategią, informację o sposobie uwzględnienia rekomendacji wynikających z ewaluacji ex-ante, cele strategiczne, wskaźniki realizacji, kierunki polityki państwa służące osiągnięciu celów strategicznych, polityki rozwoju, obszary problemowe o znaczeniu krajowym i ponadregionalnym wymagające interwencji państwa, założenia systemu realizacji oraz ram finansowych. Ze ŚSRK powiązane mają być dokumenty programowe, niezbędne do realizacji zobowiązań wynikających z członkostwa Polski w Unii Europejskiej, w szczególności Krajowy Program Reform na rzecz realizacji Strategii Lizbońskiej.⁴

Planowane działania w ramach GPR wpisują się w politykę rozwojową na szczeblu krajowym a spójność celów została potwierdzona na etapie przygotowywania dokumentu poprzez porównanie obszarów celów i priorytetów w kluczowych dokumentach strategicznych.

2.1.1 STRATEGIA ROZWOJU KRAJU

„Strategia Rozwoju Kraju 2020. Aktywne społeczeństwo, konkurencyjna gospodarka, sprawne państwo” ma następujący cel główny „wzmocnienie i wykorzystanie gospodarczych, społecznych i instytucjonalnych potencjałów zapewniających szybszy i zrównoważony rozwój kraju oraz poprawę jakości życia ludności.

- I.1. Przejście od administrowania do zarządzania rozwojem (zapewnienie ładu przestrzennego);
- I.3. Wzmocnienie warunków sprzyjających realizacji indywidualnych potrzeb i aktywności obywatela (rozwój kapitału społecznego);
- II.2. Wzrost wydajności gospodarki (poprawa warunków ramowych dla prowadzenia działalności gospodarczej, zwiększenie konkurencyjności i modernizacja sektora rolno-spożywczego);
- II.4. Rozwój kapitału ludzkiego (zwiększenie aktywności zawodowej, poprawa jakości kapitału ludzkiego);
- II.6. Bezpieczeństwo energetyczne i środowisko (poprawa efektywności energetycznej i poprawa stanu środowiska);
- III.1. Integracja społeczna (zwiększenie aktywności osób wykluczonych i zagrożonych wykluczeniem społecznym);

⁴ Dokumenty FE 2014-2020, <http://nowaperspektywa.ngo.pl/x/808096>

- III.2. Zapewnienie dostępu i określonych standardów usług publicznych (zwiększenie efektywności systemu świadczenia usług publicznych);
- III.3. Wzmocnienie mechanizmów terytorialnego równoważenia rozwoju oraz integracja przestrzenna dla rozwijania i pełnego wykorzystania potencjałów regionalnych (zwiększenie spójności terytorialnej).

2.1.2 DŁUGOOKRESOWA STRATEGIA ROZWOJU KRAJU. POLSKA 2030. TRZECIA FALA NOWOCZESNOŚCI

Celem głównym jest poprawa jakości życia Polaków, w powiązaniu z modernizacją i rosnącą jakością gospodarki.

- Cel 4. Wzrost wydajności i konkurencyjności gospodarki (zwiększenie dostępności powszechnych programów kształtowania postaw przedsiębiorczych i wspierania przedsiębiorczości opartej o postawy proinnowacyjne, kreatywne, umiejętność współpracy).
- Cel 11. Wzrost społecznego kapitału rozwoju.

2.1.3 KONCEPCJA PRZESTRZENNEGO ZAGOSPODAROWANIA KRAJU 2030

Zadaniem zagospodarowania przestrzennego jest godzenie interesów różnych użytkowników przestrzeni (mieszkańców, przedsiębiorców, inwestorów, państwa).

- Cel 2. Poprawa spójności wewnętrznej i terytorialne równoważenie rozwoju kraju poprzez promowanie integracji funkcjonalnej, tworzenie warunków dla rozprzestrzeniania się czynników rozwoju, wielofunkcyjny rozwój obszarów wiejskich oraz wykorzystanie potencjału wewnętrznego wszystkich terytoriów.
- Cel 6. Przywrócenie i utrwalenie ładu przestrzennego (szczególnie związane tu kierunki działań, takie jak ochrona interesu publicznego (przeciwdziałanie zawłaszczaniu przestrzeni publicznej i troska o przestrzenie publiczne) oraz tworzenie korzystnych warunków dla działalności gospodarczej.

2.1.4 KRAJOWA STRATEGIA ROZWOJU REGIONALNEGO

„Krajowa Strategia Rozwoju Regionalnego 2010-2020: Regiony, Miasta, Obszary wiejskie”

- Cel 2.1. Wzmacnianie spójności w układzie krajowym.
- Cel 2.3. Restrukturyzacja i rewitalizacja miast i innych obszarów tracących dotychczasowe funkcje społeczno-gospodarcze.

2.1.5 PROGRAM ROZWOJU TURYSTYKI DO 2020

- Rozwój innowacyjności, atrakcyjności, jakości usług i produktów turystycznych, jako czynnika konkurencyjnej gospodarki;
- Wzmocnienie aktywności społecznej i przedsiębiorczości w sektorze turystyki oraz zwiększenie kompetencji kadr;
- Promocja priorytetowych obszarów produktów turystycznych kraju i regionów oraz specjalizacji gospodarczych opartych na turystyce;
- Zagospodarowanie i modernizacja przestrzeni dla rozwoju turystyki i infrastruktury turystycznej, przy zachowaniu zasad zrównoważonego rozwoju i przepisów ochrony środowiska.

2.1.6 PROGRAM OPERACYJNY INFRASTRUKTURA I ŚRODOWISKO

- Zmniejszenie emisyjności gospodarki;

- Ochrona środowiska, w tym adaptacja do zmian klimatu (podejmowanie przedsięwzięć mających na celu poprawę stanu jakości środowiska miejskiego, rewitalizację miast, rekultywację i dekontaminację terenów przemysłowych, inwestowanie w sektor gospodarki wodnej);
- Ochrona dziedzictwa kulturowego i rozwój zasobów kultury;
- Poprawa bezpieczeństwa energetycznego;
- Wzmocnienie strategicznej infrastruktury ochrony zdrowia.

2.2 Szczegół regionalny

Polityka Regionalna jest częścią polityki rozwoju kraju. Skupia się ona bardziej szczegółowo na rozwoju, przenosząc jego rozumienie na poziom konkretnego województwa. Logika dokumentów strategicznych osiągnięta jest m.in. poprzez obowiązujące konsultacje społeczne wszystkich przygotowywanych dokumentów i wykazanie spójności horyzontalnej i wertykalnej każdego z nich. Poniżej znajdują się wyszczególnione cele i obszary, a także priorytety i kierunki rozwoju, w których jest szczególna spójność z celami opracowanymi dla GPR.

2.2.1 STRATEGIA ROZWOJU WOJEWÓDZTWA MAŁOPOLSKIEGO NA LATA 2011-2020

Cel główny: Efektywne wykorzystanie potencjałów regionalnej szansy dla rozwoju gospodarczego oraz wzrost spójności społecznej i przestrzennej Małopolski w wymiarze regionalnym, krajowym i europejskim.

- Gospodarka wiedzy i aktywności
- Dziedzictwo i przemysły czasu wolnego
- Krakowski Obszar Metropolitalny i inne subregiony
- Rozwój miast i terenów wiejskich
- Bezpieczeństwo ekologiczne, zdrowotne i społeczne

Strategia Rozwoju Województwa Małopolskiego zakłada wdrożenie systemu zarządzania w oparciu o programy strategiczne, które mają zapewnić jak najlepsze wykorzystanie atutów regionu a także zapewnić poprawę w tych dziedzinach, w których zdiagnozowano problemy. W dokumentach tych znajdą się propozycje przedsięwzięć, które są kluczowe dla osiągnięcia wyznaczonych celów. Programy strategiczne mają przyczynić się przede wszystkim do: podniesienia poziomu życia mieszkańców regionu, wzmocnienia kapitału intelektualnego i społecznego, stworzenia nowych miejsc pracy, zwiększenia konkurencyjności regionalnej gospodarki, rozwoju nowoczesnych technologii, poprawy połączeń komunikacyjnych zwłaszcza obszarów peryferyjnych w regionie oraz obszarów wiejskich z miastami. Pakiet składa się z 10 dokumentów: **Kapitał Intelektualny i Rynek Pracy, Regionalna Strategia Innowacji, Dziedzictwo i Przemysły Czasu Wolnego, Transport i Komunikacja, Obszary Wiejskie, Ochrona Środowiska, Ochrony Zdrowia, Włączenie Społeczne, Marketing Terytorialny i Współpraca Regionalna, Subregionalny Program Rozwoju oraz Strategia Rozwoju Polski Południowej.**

2.2.2 PROGRAM STRATEGICZNY DZIEDZICTWO I PRZEMYSŁY CZASU WOLNEGO

- Priorytet 1. Wzmocnienie źródeł tożsamości poprzez ochronę zasobów dziedzictwa, jego rewaloryzację, kształtowanie krajobrazu kulturowego, rewitalizację przestrzeni oraz odczytywanie i interpretację znaczeń kulturowych (1.1 Przeszłość przyszłości – Prace konserwatorskie, restauratorskie i budowlane przy zabytkach; 1.3 Kompleksowe programy rewitalizacji społecznej i ekonomicznej oraz kształtowanie przestrzeni);
- Priorytet 3. Kreowanie innowacyjnej i atrakcyjnej oferty czasu wolnego dla wzmocnienia przewagi konkurencyjnej regionu ((3.1 Podnoszenie atrakcyjności turystycznej regionu w oparciu o zasoby dziedzictwa regionu; 3.2 Rozwój infrastruktury turystycznej i okołoturystycznej, 3.2. Rozwój infrastruktury turystycznej i okołoturystycznej).

2.2.3 PROGRAM STRATEGICZNY OBSZARY WIEJSKIE

- Wdrażanie instrumentów regulacyjnych i planistycznych służących zintegrowanemu rozwojowi obszarów wiejskich;
- Aktywizacja gospodarcza terenów wiejskich;
- Wzmocnienie potencjału produkcyjnego rolnictwa towarowego.

2.2.4 SUBREGIONALNY PROGRAM ROZWOJU DO ROKU 2020

- Wysoka konkurencyjność subregionów dzięki wykorzystaniu endogenicznych potencjałów oraz usprawnieniu sieci komunikacyjnej (1.1.2 Rozwój infrastruktury turystycznej i rekreacyjnej w subregionach; Rozwój lokalnych tras turystycznych)
- Wysoka jakość życia na terenie subregionów województwa małopolskiego (2.1 Lepsza jakość powietrza w subregionach; 2.2 Dobry stan środowiska naturalnego; 2.3 Dostępne oraz wysokiej jakości usługi społeczne i ochrona zdrowia mieszkańców subregionów).

2.2.5 STRATEGIA ROZWOJU POLSKI POŁUDNIOWEJ

- Polska południowa miejscem przyciągającym ludzi, podmioty i inicjatywy wzmacniające potencjał makroregionu (3.1 Tworzenie pakietowych produktów turystycznych).

2.2.6 PROGRAM STRATEGICZNY OCHRONA ŚRODOWISKA

- Poprawa jakości powietrza, ochrona przed hałasem oraz zapewnienie informacji o źródłach pól elektromagnetycznych (1.1. Sukcesywna redukcja emisji zanieczyszczeń do powietrza, zwłaszcza pochodzących z systemów indywidualnego ogrzewania mieszkań).
- Ochrona zasobów wodnych (2.1.1. Porządkowanie gospodarki wodno-ściekowej, 2.2. Utrzymanie i rozbudowa systemów zaopatrzenia w wodę i optymalizacji zużycia wody).
- Regionalna polityka energetyczna (5.2. Wsparcie działań mających na celu oszczędne i efektywne wykorzystanie energii).
- Wsparcie systemu zarządzania bezpieczeństwem publicznym (7.3. Wsparcie systemu zarządzania bezpieczeństwem publicznym).

2.2.7 PROGRAM STRATEGICZNY WŁĄCZENIE SPOŁECZNE NA LATA 2015 – 2020

- Cel Strategiczny 1. Wsparcie działań wzmacniających rozwój przedsiębiorczości społecznej.
- Cel Strategiczny 2. Wdrożenie systemowych form wsparcia na rzecz dzieci zagrożonych wykluczeniem społecznym oraz przeciwdziałania i zwalczania dysfunkcji w rodzinie.
- Cel Strategiczny 3. Wdrożenie regionalnej strategii działań w kontekście starzenia się społeczeństwa.
- Cel strategiczny 4. Wspieranie integrującej polityki społecznej regionu.

2.3 Szczebel powiatowy**2.3.1 PROGRAM ROZWOJU POWIATU BOCHEŃSKIEGO NA LATA 2014-2020**

GPR wykazuje spójność z następującymi celami strategicznymi i polami operacyjnymi zapisanymi w Programie Rozwoju Powiatu Bocheńskiego na lata 2014-2020:

Celem głównym Pola strategicznego 1. Przestrzeń, infrastruktura i środowisko jest ciągłe podnoszenie jakości bazy infrastrukturalnej oraz wdrażanie nowych technologii w infrastrukturze dla zwiększenia spójności terytorialnej.

- Pole operacyjne 1.1. Gospodarka niskoemisyjna oraz produkcja i dystrybucja energii odnawialnej
- Pole operacyjne 1.4. Ogólnodostępne zasoby ochrony zdrowia i opieki społecznej
- Pole operacyjne 1.5. Atrakcyjna infrastruktura turystyczno-rekreacyjna

Celem głównym Pola strategicznego 2. Kapitał ludzki jest zapewnienie warunków do harmonijnego, bezpiecznego i wszechstronnego rozwoju mieszkańców.

- Pole operacyjne 2.4. Rozwój kultury oraz zagospodarowanie czasu wolnego

2.4 Szczebel gminny

2.4.1 STRATEGIA ROZWOJU GMINY ŻEGOCINA

Gmina nie ma aktualnej Strategii Rozwoju.

2.4.2 GMINNA STRATEGIA ROZWIĄZYWANIA PROBLEMÓW SPOŁECZNYCH

Cele o charakterze społecznym zapisane w GPR są spójne w szczególności z następującymi celami i kierunkami ze

„Strategii Rozwiązywania Problemów Społecznych w Gminie Żegocina na lata 2015-2021”, który Rada Gminy Żegocina przyjęła uchwałą nr IV/24/2015 z dnia 26 marca 2015 roku:

Cel strategiczny 1: ZINTEGROWANY SYSTEM POMOCY SPOŁECZNEJ, a w nim wszystkie główne kierunki działań strategicznych:

- Diagnozowanie i monitorowanie problemów społecznych
- System wsparcia na rzecz osób bezrobotnych
- System wsparcia na rzecz osób ubogich i podlegającym wykluczeniu społecznemu.
- Zintegrowany system pomocy rodzinie dysfunkcyjnej
- Zapewnienie zgodnej ze standardami, jakości i sprawności funkcjonowania pomocy społecznej.
- 6. Ograniczenie zjawisk uzależnień i przemocy oraz redukcja ich skutków

Cel Strategiczny 2: TWORZENIE WARUNKÓW SPRZYJAJĄCYCH UMACNIANIU RODZINY, a w nim przede wszystkim dwa główne kierunki działań strategicznych:

- Pomoc w zagospodarowaniu czasu wolnego dzieci i młodzieży
- Tworzenie warunków do organizowania aktywnego wypoczynku dla rodzin

Cel strategiczny 3: POPRAWA JAKOŚCI ŻYCIA OSÓB NIEPEŁNOSPRAWNYCH ORAZ OSÓB STARSZYCH, a w nim szczególnie jeden z głównych kierunków działań strategicznych tj.:

- Budowa systemu wsparcia na rzecz osób starych i niepełnosprawnych.

2.4.3 PROGRAM OGRANICZENIA NISKIEJ EMISJI

Gmina Żegocina ma aktualny Program Ograniczenia Niskiej Emisji na lata 2017-2023, którego podstawowym celem jest systemowe ograniczenie emisji substancji szkodliwych do atmosfery, poprzez kompleksową likwidację istniejących, nieefektywnych źródeł ciepła.

2.4.4 PROGRAM USUWANIA WYROBÓW ZAWIERAJĄCYCH AZBEST Z TERENU GMINY ŻEGOCINA NA LATA 2016-2032

W Programie usuwania wyrobów zawierających azbest z terenu Gminy Żegocina dokonano inwentaryzacji wyrobów zawierających azbest na terenie Gminy oraz przedstawiono harmonogram. Realizacja Programu ma 2 etapy (I etap: lata 2016-2022, II etap: lata 2023-2032) i jest zbieżna z harmonogramem Programu Oczyszczania

Kraju z Azbestu na lata 2009-2032 oraz Planu Gospodarki Odpadami dla Województwa Małopolskiego na lata 2012-2017. Zdecydowano o przyjęciu analogicznych etapów realizacji zadania w kontekście możliwości monitorowania jego realizacji w porównaniu z programami nadrzędnymi. Program ponadto zakłada inne działania w tym akcje informacyjne dotyczące obowiązków związanych z koniecznością usunięcia wyrobów azbestowych, sposobów i terminów inwentaryzacji wyrobów zawierających azbest oraz procedur związanych z postępowaniem z azbestem.

W GPR aspekty środowiskowe są niezwykle ważne. Zdiagnozowane problemy z azbestowymi pokryciami dachowymi budynków prywatnych negatywnie wpływają na poczucie bezpieczeństwa mieszkańców i postrzeganie jakości życia. Przedsięwzięcia zaplanowane w GPR uwzględniają, iż równolegle wdrażany będzie program usuwania azbestu.

2.4.5 GMINNY PROGRAM WSPIERANIA RODZINY

Uchwałą nr XXXV/257/2014 Rada Gminy Żegocina w dniu 19 września 2014 roku przyjęła Gminny Program Wspierania Rodziny na lata 2014-2016. Cele społeczne zapisane w GPR są zbieżne i dopełniające do tych, zapisanych w GRWR.

Gminny Program Wspierania Rodziny zakłada tworzenie warunków dla poprawy jakości życia rodzin i dzieci. Wskazane zadania do realizacji celów zawierają przede wszystkim działania profilaktyczne i wspierające. W celu osiągnięcia zamierzonych celów w realizację działań będą włączone również instytucje, placówki i organizacje pozarządowe, które wspierają dzieci i rodzinę. Wieloaspektowa praca z rodziną naturalną, ochrona odpowiedniego poziomu życia rodziny oraz specjalistyczne wsparcie rodziny ma na celu ograniczenie umieszczania dzieci w różnych formach pieczy zastępczej. Spodziewanym efektem realizacji programu ma być polepszenie sytuacji dziecka i rodziny, poczucia bezpieczeństwa socjalnego, ograniczenie patologii społecznej, zminimalizowanie negatywnych zachowań oraz stworzenie skutecznego systemu wsparcia dla rodziny i dziecka.

2.4.6 STUDIUM UWARUNKOWAŃ I KIERUNKÓW ZAGOSPODAROWANIA PRZESTRZENNEGO

Obecnie w gminie Żegocina obowiązuje studium przyjęte uchwałą nr XXIII/200/2002 Rady Gminy Żegocina z dnia 7 czerwca 2002 roku. Zarówno cele Gminnego Programu Rewitalizacji, jak i wszystkie przedsięwzięcia, które zostały zaplanowane do realizacji w jego ramach, są w pełni zgodne ze Studium Uwarunkowań i Kierunków Zagospodarowania Przestrzennego Gminy Żegocina oraz z ujętymi w nim kierunkami zagospodarowania przestrzennego gminy. Zbieżność Programu Rewitalizacji z projektem „Studium...” jest widoczna poprzez wspólne cele i zamierzenia odnoszące się do zrównoważonego rozwoju społeczno-gospodarczego oraz wielofunkcyjny rozwój obszarów wiejskich.

Ocena spójności projektu „Studium...” została dokonana na podstawie zapisów zawartych w T II, cz. B – „Kierunki rozwoju” – prognozy i hipotezy rozwoju gospodarczo-społecznego, oraz kierunki i zasady rozwoju przestrzennego gminy. Opisane kierunki rozwoju gminy zostały określone w ścisłym powiązaniu naturalnych dyspozycji gminy (zarówno w aspekcie warunków środowiska jak i możliwości rozwoju gospodarczego) są zgodne z wyznaczonymi celami Gminnego Programu Rewitalizacji. Dotyczy to szczególnie: rozwoju rekreacji oraz wielofunkcyjnego rozwoju obszarów wiejskich.

2.4.7 MIEJSCOWY PLAN ZAGOSPODAROWANIA PRZESTRZENNEGO

Uchwałą nr IX/54/11 Rady Gminy Żegocina w dniu 19 października 2011 roku przyjęła Miejskowy Plan Zagospodarowania Przestrzennego Gminy Żegocina. Od tego czasu dokonano dwukrotnej zmiany: 15 września 2015 r. uchwałami nr VIII/54/2015 oraz VIII/55/2015. Proponowany zakres Gminnego Programu Rewitalizacji wpisuje się w przyjęty Plan Zagospodarowania Przestrzennego Gminy Żegocina.

3 DIAGNOZA GMINY ŻEGOCINA

3.1 Charakterystyka Gminy Żegocina

Gmina Żegocina znajduje się w powiecie bocheńskim, w województwie małopolskim. Ma powierzchnię 34,9 km² i zamieszkiwana jest przez 5385 osób (31 XII 2015 r.). Pod względem liczby mieszkańców gmina Żegocina jest najmniejszą w powiecie bocheńskim. Stanowi 5,58% powierzchni powiatu i 0,23 % powierzchni Małopolski. Siedzibą gminy jest Żegocina. Gmina składa się z 5 sołectw: Bełdno, Bytomsko, Łąka Górna, Rozdziele, Żegocina)

Rysunek 1: Mapy: woj. małopolskiego w podziale na powiaty, powiatu bocheńskiego w podziale na gminy i gminy Żegocina w podziale na sołectwa



Źródło: Internet

46% mieszkańców gminy Żegocina zajmują się rolnictwem, a użytki rolne zajmują 59% obszaru gminy.

Powierzchnia lasów wynosi 1182,28 ha, w tym lasy publiczne zajmują 66,38 ha (w tym należących do gminy jest 7,6 ha). Ogólny wskaźnik lesistości wynosi 33,9% i jest wyższy od średniej dla powiatu bocheńskiego (29%) i dla Małopolski (28,6%) oraz dla Polski (29,4).

Tabela 1: Podstawowe charakterystyki gminy Żegocina

Sołectwo	Liczba ludności	Udział w populacji gminy	Powierzchnia w km ²	Udział w pow. gminy	powierzchnia w ha	Gęstość zaludnienia os/km ²	Przyrost naturalny
Bełdno	286	5,31%	2,232	6,4%	223,2	128,1	
Bytomsko	748	13,89%	5,607	16,08%	560,7	133,4	
Łąka Górna	1652	30,68%	9,8877	28,36%	988,77	167,1	
Rozdziele	886	16,45%	6,6444	19,06%	664,44	133,3	
Żegocina	1813	33,67%	10,4955	30,10%	1 049,55	172,7	
RAZEM	5385	100%	34,8666 km²	100%	3486,66 ha	154,4	6,5‰

Źródło: GUS oraz UG w Żegocinie

Gmina Żegocina leży na pograniczu Beskidu Wyspowego i Pogórza Wielicko-Ciężkowickiego, w dolinie Potoku Sanka, w otoczeniu trzech gór: Kamionnej (801 m n.p.m.), Żarnówki (457 m n.p.m.) i Łopusza (568 m n.p.m.), z których roztacza się szeroka panorama na Beskid Wyspowy ze szczytami: Sałasza, Mogielnica, Śnieżnica itd. Przy sprzyjającej pogodzie można zobaczyć stamtąd z jednej strony Kraków, a z drugiej panoramę Tatr.

Część gminy obejmuje Wiśnicko-Lipnicki Park Krajobrazowy, którego cała powierzchnia wynosi 14311 ha. Park charakteryzuje się różnorodnością rzeźby terenu, budowy geologicznej, warunków klimatycznych, glebowych i wodnych. Na jego obszarze wyznaczono trzy rezerваты przyrody, z których jeden znajduje się na terenie gminy Żegocina. Jest to rezerwat leśny o statusie rezerwatu częściowego „Kamionna – Jeziornik” (1997 r.). Ochronie podlega buczyna dolnoreglowa w masywie Kamionnej (801 m n.p.m.) o powierzchni 64,04 ha wraz z wyeksploatowanym kamieniołomem oraz stawem w części szczytowej wzgórza.

Budowa geologiczna terenu całego powiatu bocheńskiego determinuje lokalne bogactwa surowców mineralnych. Potencjalne zasoby naturalne obok pokładów soli kamiennej, to żwiry i iły. Złoża ropy naftowej występują w gminie Drwinia, a złoża gazu ziemnego na pograniczu gmin Żegocina, Trzciana i Nowy Wiśnicz oraz w gminie Rzezawa. Eksploatowane są tylko złoża w gminie Drwinia.⁵

Ślady istnienia miejscowości Żegocina datują się od czasów Bolesława Krzywoustego, czyli od pierwszej połowy XII wieku. Założycielem miejscowej parafii i właścicielem ziemskim, który w 1293 r. ufundował w Żegocinie kościół był Zbigniew Żegota, którego znak rodowy – Topór widnieje od 1995 r. w herbie gminy.

Gmina Żegocina ma kilka zabytkowych obiektów. Na pierwszym miejscu należy wymienić odrestaurowany, drewniany kościółek w Rozdzielu pochodzący z końca XV wieku i przeniesiony tu w 1986 r. z Królówki. Znajduje się on na Małopolskim Szlaku Architektury Drewnianej

Na starym cmentarzu w Żegocinie znajduje się pochodzący z roku 1833, najstarszy w Polsce znany chłopski kamienny nagrobek – Reginy Kuscyna.

W żegocińskim kościele parafialnym wybudowanym w 1895 r. znajduje się kilka zabytkowych eksponatów, wśród nich m.in. gotycka chrzcielnica kamienna, obraz Matki Boskiej Częstochowskiej z XVIII wieku, tęczą z gotycką rzeźbą Chrystusa na Krzyżu, Matki Boskiej i św. Jana.

W Łącku Górnej jest zespół parkowo-dworski z XIX wieku w., do którego prowadzi wspaniała aleja grabowa. W parku dworskim jest drewniana kapliczka o konstrukcji zrębowej pochodząca z 2 połowy XIX wieku.

W Łącku Górnej i Żegocinie znajdują się pięknie położone i odrestaurowane cmentarze z okresu I wojny światowej.

Na terenie gminy jest wiele przydrożnych kapliczek, figur i krzyży. Dwa sanktuaria na terenie gminy to znajdujący się w Żegocinie Kościół pw. św. Mikołaja oraz Kościół pw. św. Jakuba w Rozdzielu. Na obszarze jest także jeszcze wiele dawnych chłopskich zabudowań.

Przez teren gminy przebiega wiele szlaków turystycznych o zróżnicowanym przebiegu.

Wśród szlaków górskich (pieszych) wyróżniamy:

- dwa szlaki zielone – pierwszy o długości 23 km z Rajbrotu przez Rogozową, Dominiczną Górę, Szpilówkę, Machulec do Czchowa oraz drugi rozciągający się na długości 4 km z Żegociny do Łopuszy.
- szlak żółty o długości 7 km z Żegociny przez Kamionną do Pasierbca,
- szlak niebieski o długości 54 km, którego trasa rozpoczyna się w Bochni i prowadzi przez Nowy Wiśnicz, rezerwat przyrody Kamień Grzyb, Kamienie Brodzińskiego, Rajbrot, Łopusze, górę Kamionną do Tymbarku,
- szlak czarny 10,5 kilometrowy, którego punktem wyjściowym jest Lipnica Murowana przez Dolinę Piekarskiego, Rogozową, Bacówkę Białą Jeleń do Rajbrotu.

Dużym zainteresowaniem cieszy się spacerowy szlak:

- czerwony Żegocina-Źródło Zuber.

Ponadto na terenie gminy Żegocina znajdują się 3 oznaczone górskie trasy rowerowe:

- zielona – (łatwa): Żegocina – Łącka Górna – Bełdno – Żegocina, licząca 11 km;
- niebieska – (średnia): Żegocina – Rozdziele – Laskowa – Żegocina, licząca 1,7 km, łącząca się z niebieską w gminie Laskowa;
- czerwona – (trudna): Żegocina – Kamionna – Rozdziele – Żegocina, licząca 12,4 km.

⁵ Strategia Rozwoju Powiatu Bocheńskiego na lata 2014-2020

W sezonie letnim można skorzystać z otwartego basenu w Łąckiej Górnej. Rozwija się agroturystyka, która oferuje gościom liczne atrakcje m.in. naukę technik rękodzielniczych, naukę jazdy konnej, jazdę bryczką, quady, gokarty i wycieczki rowerowe. Na terenie gminy jest 7 gospodarstw agroturystycznych. Wiele z nich oferuje zdrowe wyżywienie i własne wyroby, np.: miód z własnej pasieki. Jedno z nich, gospodarstwo agroturystyczne „Łopusze”, które jest malowniczo położone na stoku góry Łopusze w Beskidzie Wyspowym należy do sieci „Małopolskiej Wsi Pachnącej Ziołami”. Gospodarstwo jest otoczone ogrodem, zagajnikiem i dzikimi łąkami pełnymi ziół i kwiatów. Jest szczególnie przyjazne dzieciom, które mają do swojej dyspozycji tematyczne place zabaw. W gospodarstwie przyrządza się potrawy z dodatkiem ziół zebranych w czystych ekologicznie terenach.

Atutami gminy jest czyste powietrze, zdrowa żywność, dużo grzybów i owoców leśnych oraz gościnność mieszkańców. Gmina Żegocina oferuje w miarę dobrą bazę noclegową - gastronomiczną, hotele, schroniska turystyczne i gospodarstwa agroturystyczne.

Do głównych problemów gminy Żegocina należy: słaby rozwój gospodarczy, słaby rozwój infrastruktury technicznej terenów przeznaczonych pod inwestycje, nieuregulowana własność gruntów o dużym potencjalne dla rozwoju gospodarczego, niski stopień bezpieczeństwa – także uczestników ruchu drogowego, brak jednostki animującej życie kulturalne na terenie gminy oraz słaba infrastruktura społeczną integrująca mieszkańców. Niekorzystne wskaźniki struktury demograficznej społeczności takie jak malejąca grupa osób w wieku przedprodukcyjnym i powoli zwiększająca się grupa osób w wieku poprodukcyjnym w ogólnej populacji mieszkańców uznane zostały za szczególnie uciążliwe dla gminy Żegocina.

3.2 SFERA SPOŁECZNA

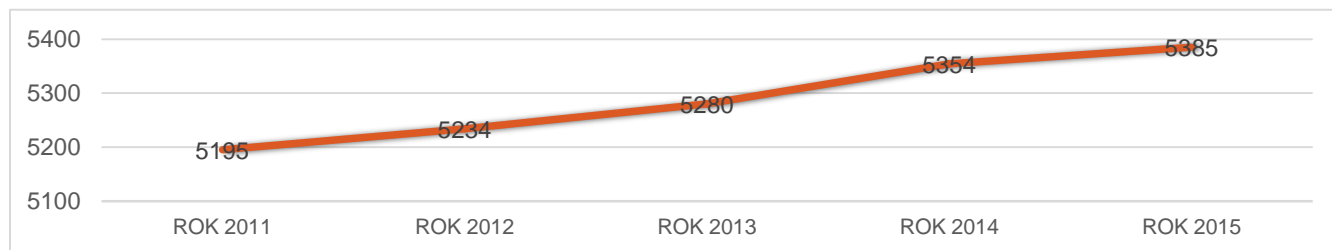
3.2.1 DEMOGRAFIA

3.2.1.1 Liczba ludności

Według danych statystycznych Głównego Urzędu Statystycznego na dzień 31 XII 2015 r. w gminie zamieszkiwało 5385 osób, czyli 5,1% ludności powiatu bocheńskiego (15577) i 0,16 % mieszkańców Małopolski (3376329) Najludniejszym sołectwem jest Żegocina (1813), gdzie żyje 34% populacji gminy, najmniej mieszkańców liczy Bełdno (286) - 5,31% wszystkich mieszkańców gminy.

Średnia gęstość zaludnienia dla gminy wynosi 154,4 os./km². Najbardziej zaludniona jest Żegocina (172,7 os/km²), najmniejszy wskaźnik ma Bełdno (128,1 os/km²). Dla porównania w powiecie bocheńskim średnia gęstość zaludnienia jest nieco wyższa od średniej dla gminy Żegocina i wynosi 162 os./km². W Małopolsce wskaźnik ten jest znacząco wyższy: 222 os./km².

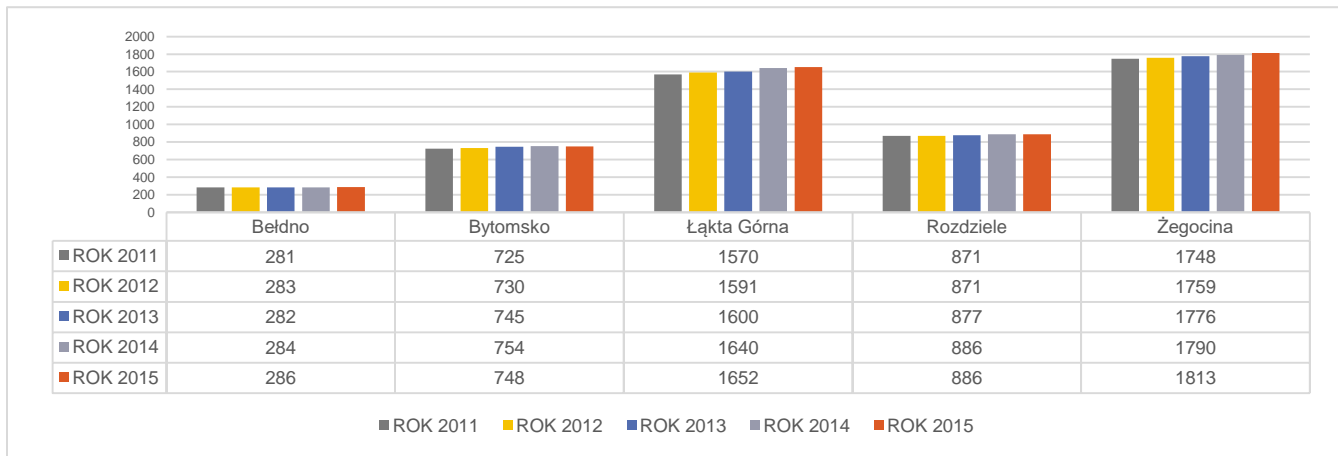
Wykres 1: Liczba ludności gminy Żegocina w latach 2011-2015



Źródło: Opracowanie własne na podst. danych z UG Żegocina

Liczba ludności gminy Żegocina zwiększa się systematycznie. W latach 2011-2015 wzrosła o 190 osoby, co stanowi przyrost o 3,66 % (w stosunku do roku bazowego).

Wykres 2: Liczba ludności w latach 2011-2015 w gminie Żegocina w podziale na sołectwa

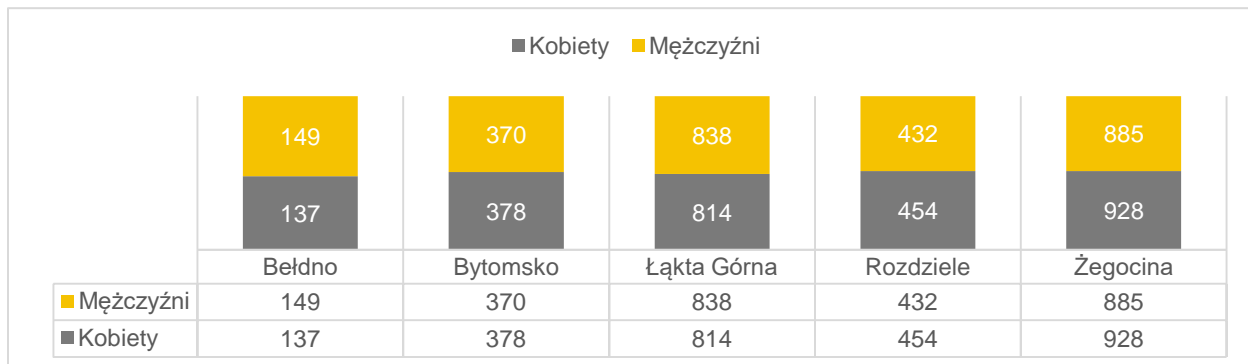


Źródło: Opracowanie własne na podst. danych z UG Żegocina

Wszystkie sołectwa zanotowały wzrost liczby mieszkańców: Bełdno (5 osób, 1,7%), Bytomsko (23 osób, 3,2%), Łąka Górna (82 osoby, 5,2%), Rozdziele (15 osób, 1,7%), Żegocina (65 osób, 3,7%).

W roku 2015 na 100 mężczyzn przypadało w Polsce średnio 107 kobiet (w 1980 r.: 105, w 2000 r.: 106). Różnice między liczbą kobiet a mężczyzn mniejsze są na wsi, gdzie na jednego mężczyznę przypada - niezmiennie od roku 1980 - 101 kobiet. Podobnie jest w całym powiecie bocheńskim, gdzie w liczbie mieszkańców nieznacznie przeważają kobiety stanowiąc 50,7%, a także i w gminie Żegocina - kobiet jest 50,34% (2015 r.).

Wykres 3: Ludność gminy Żegocina w podziale na sołectwa i w podziale na płeć (31 XII 2015 r.)



Źródło: Opracowanie własne na podst. danych z UG Żegocina

W poszczególnych sołectwach układu się to nieco inaczej. W Bełdnie kobiety stanowią tylko 47,9% populacji, a w Łące Górnej 49,27%. Najwięcej kobiet jest w miejscowości Rozdziele: 51,24%.

Liczba urodzeń żywych i liczba zgonów w przeliczeniu na 1000 mieszkańców i przyrost naturalny

Przyrost naturalny to różnica pomiędzy liczbą urodzeń żywych a liczbą zgonów. Wartość dodatnia oznacza liczbę urodzeń przewyższającą liczbę zgonów, ujemna - odwrotnie. Jeśli mamy do czynienia z wartością ujemną, mówimy o ubytku **naturalnym**.

W Polsce na każdy 1000 osób w 2015 r. urodziło się 9,6 nowych Polaków, zmarło jednak 10,3 osób - oznacza to, że w 2015 r. przyrost naturalny w Polsce był ujemny i wyniósł minus 0,7 %. GUS wyliczył, że na koniec grudnia

ub. roku było nas 38 mln 437 tys. osób. 60,3 % ludności Polski stanowili mieszkańcy miast, (w 1980 r. było to 58,7 proc., w 2000 r. 61,9 proc.)

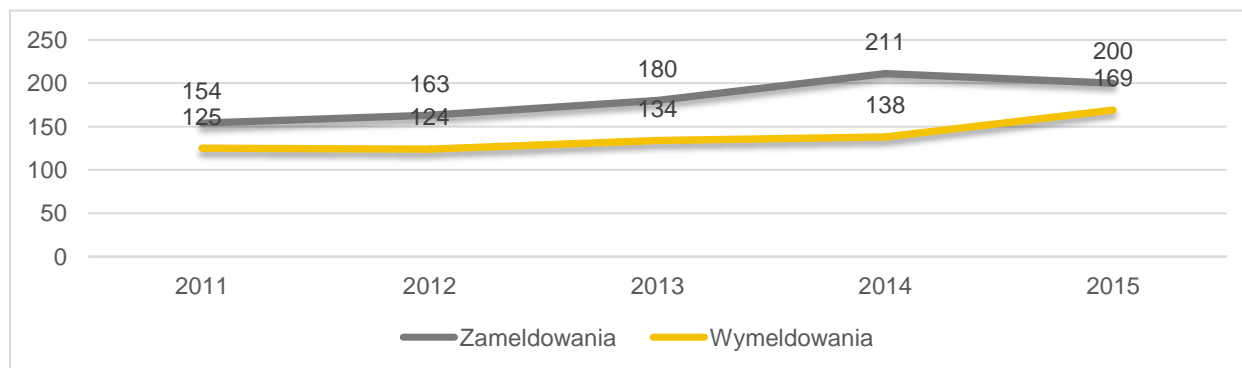
Na każdy 1000 mieszkańców powiatu bocheńskiego urodziło się 11,01 dzieci, a w gminie Żegocina 14,30. **Liczba zgonów** w przeliczeniu na 1000 mieszkańców wyniosła w powiecie 8,68, a w gminie 7,8.

Przyrost naturalny w powiecie bocheńskim wyniósł w 2015 r. 2,3‰, a w gminie Żegocina 6,5‰ i był najwyższym z wszystkich gmin powiatu.

Saldo migracji

Saldo migracji to różnica między napływem a odpływem ludności z danego obszaru w określonym czasie.

Wykres 4: Liczba osób zameldowanych i wymeldowanych w gminie Żegocina w latach 2011-2015



Źródło: Opracowanie własne na podst. danych z UG Żegocina

W latach 2011-2015 saldo migracji w gminie Żegocina było dodatnie w każdym roku. Łącznie w tym czasie na pobyt stały zameldowało się 908 osób, a wymeldowało 690. Przybyło łącznie 208 mieszkańców.

Saldo migracji ludności liczone na 1000 osób, oznacza przyrost/ubytek ludności danej jednostki administracyjnej na skutek migracji przypadający na 1000 mieszkańców tej jednostki. Ten wskaźnik dla gminy Żegocina w roku 2015 wyniósł 40,5. Był jednak nieco mniejszy niż w latach poprzednich.

3.2.1.2 Inne zjawiska demograficzne

W Polsce na przestrzeni lat zdecydowanie spadła śmiertelność niemowląt. O ile w 1980 r. na 1000 żywych urodzeń notowano 25,5 zgonów, o tyle w 2000 r. było to średnio 8,4 zgony, w 2010 r. - 5, a w 2015 r. - 4.

Spada też liczba zawieranych małżeństw. W 1980 r. na 1000 osób zawierano średnio 8,6 małżeństw, w 2000 r. było to 5,5 zaś w 2015; 4,9. Wzrasta za to ilość rozwodów; na 1000 osób w 1980 r. odsetek rozwodów wynosił 1,1; w 2015 to 1,8 proc.

Od lat spada też dzietność Polek i to bez względu na miejsce zamieszkania. W 1980 r. tzw. współczynnik dzietności (określający liczbę urodzonych dzieci przypadających na jedną kobietę w wieku rozrodczym) wynosił 2,276; na wsi 2,908, a w miastach 1,928. W 2000 r. współczynnik ten wynosił odpowiednio 1,367; na wsi 1,652, w miastach 1,201. Według ostatnich danych GUS za 2014 r. współczynnik dzietności w Polsce wyniósł średnio 1,290; na wsi 1,390, w miastach 1,217. Dla województwa małopolskiego wskaźnik ten wyniósł w 2015 r. 1,32.

3.2.1.3 Struktura wiekowa

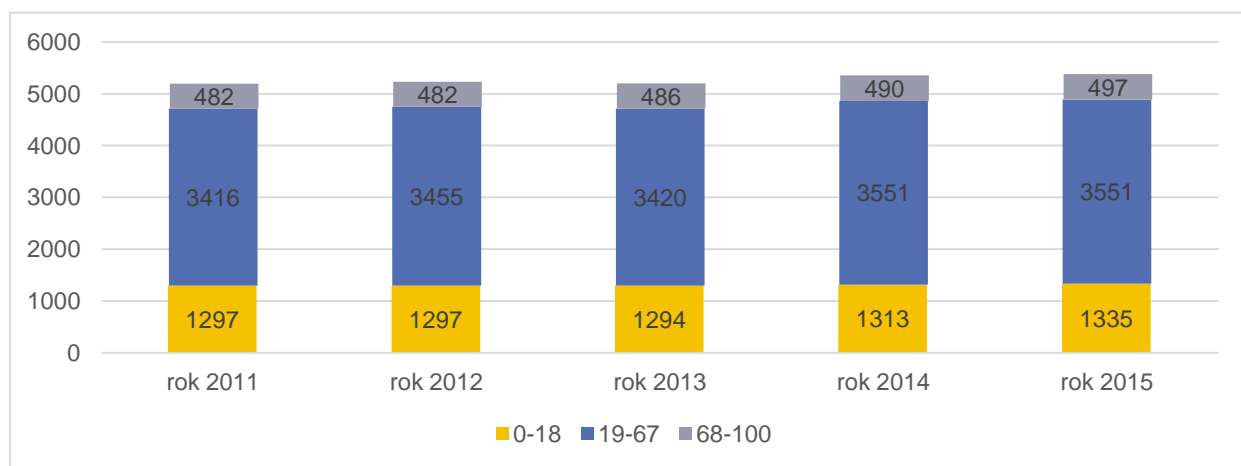
Liczba ludności w latach 2011-2015 nieznacznie, ale ciągle wzrasta. Jednak struktura ludności wykazuje podobne niekorzystne zmiany, choć jeszcze nie tak intensywne, jak w innych rejonach Polski.

Tabela 2: Liczba ludności w gminie Żegocina w wartościach bezwzględnych i procentowych w podziale na grupy wiekowe w latach 2011-2015.

	Liczba ludności	0-18		19-67		68-100	
		Liczba	[%]	Liczba	[%]	Liczba	[%]
rok 2011	5195	1297	24,97	3416	65,76	482	9,28
rok 2012	5234	1297	24,78	3455	66,01	482	9,21
rok 2013	5280	1294	24,51	3420	64,77	486	9,20
rok 2014	5354	1313	24,52	3551	66,32	490	9,15
rok 2015	5385	1335	24,79	3551	65,94	497	9,23

Źródło: Opracowanie własne na podst. danych z UG Żegocina

Wykres 5: Zmiana liczby ludności w gminie Żegocina w latach 2011-2015 w podziale na grupy wiekowe



Źródło: Opracowanie własne na podst. danych z UG Żegocina

W grupie 0-18 liczba mieszkańców wzrosła o 38 osób, ale grupa ta zmniejszyła swój udział w ogóle ludności o 0,18 pkt proc. Wzrost liczby osób w wieku produkcyjnym, czyli 19-67 o 135 osób spowodował wzrost udziału w strukturze wiekowej całej populacji gminy o 0,18 pkt proc. Natomiast w grupie 68-100 przybyło 15 osób, co spowodowało, że grupa ta nieznacznie obniżyła swój udział w strukturze całej społeczności gminnej.

Jak wynika z wyliczeń Urzędu w całej Polsce, w 2015 r. w wieku produkcyjnym było 62,4 proc. ludności (w 2010 r. 64,4 proc.), przedprodukcyjnym 18 proc. (w 2010 r. 18,8 proc.) zaś w wieku poprodukcyjnym 19,6 proc. (w 2010 r. 16,8 proc.).

Program „Rodzina 500+”

Jednym z badanych wskaźników z zakresu sfery społecznej jest liczba beneficjentów rządowego projektu „500+”. Zasiłek ten jest wypłacany przez GOPS.

Tabela 3: Liczba rodzin i dzieci w rodzinie otrzymujących zasiłek „500+”

Sołectwo	Liczba ludności	łącznie liczba dzieci	7 dzieci	6 dzieci	5 dzieci	4 dzieci	3 dzieci	2 dzieci	1 dziecko
Bełdno	286	39			1		4	7	8
Bytomsko	748	128	1	1	2	1	9	26	22
Łąka Górna	1652	132		1		4	12	20	34
Rozdziele	886	270				10	23	52	57
Żegocina	1813	216			1	5	15	39	68
RAZEM	5385	785	1 x 7	2 x 6	4 x 5	20 x 4	63 x 3	137 x 2	189 x 1
			7	12	20	80	177	274	189

Źródło: Opracowanie własne na podst. danych z UG Żegocina

W gminie Żegocina jest 785 dzieci uprawnionych do otrzymywania zasiłku „500+”. Jedna rodzina z Bytomska otrzymuje zasiłek na 7 dzieci, 4 rodziny w gminie otrzymują zasiłek na 5 dzieci i aż 20 rodzin otrzymuje zasiłek na 4 dzieci.

3.2.1.4 Wskaźniki obciążenia demograficznego

Wskaźniki obciążenia demograficznego wyznaczono na podstawie liczby ludności ogółem z uwzględnieniem grup wieku demograficznego: - produkcyjny - kobiety: 18-59 lat oraz mężczyźni: 18-64 lat, - nieprodukcyjny - osoby: 0-17 lat, kobiety: 60 lat i więcej oraz mężczyźni: 65 lat i więcej, - przedprodukcyjny - osoby: 0-17 lat, - poprodukcyjny - kobiety: 60 lat i więcej oraz mężczyźni: 65 lat i więcej.

Wskaźnik obciążenia demograficznego można liczyć na 3 sposoby:

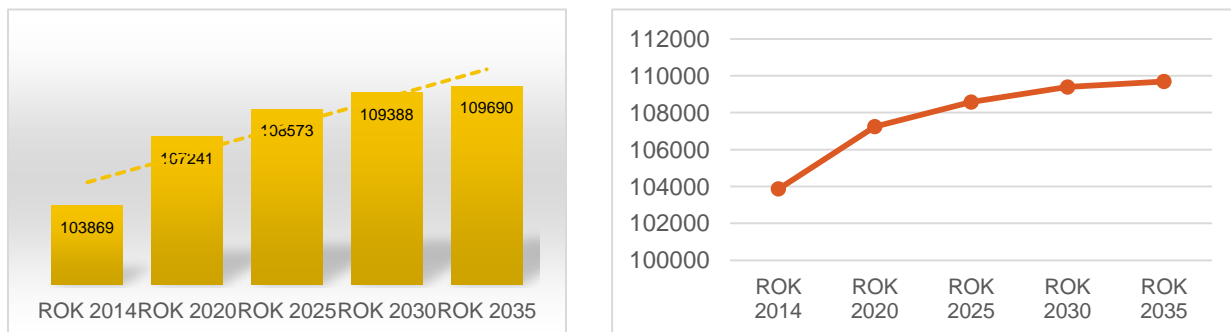
- 1) **Wskaźnik definiujący ludność w wieku nieprodukcyjnym na 100 osób w wieku produkcyjnym** jest jednym z mierników pokazujących wydolność systemu zabezpieczeń społecznych oraz produktywności społeczeństwa, w szczególności w warunkach zmniejszania się liczby ludności w wieku produkcyjnym. Wysoki odsetek ludzi w wieku nieprodukcyjnym prowadzi do zachwiania równowagi liczbowej między warstwą ludności pracującej i produkującej a tymi warstwami, które utrzymywane są przez ludność pracującą (dzieci, młodzież ucząca się, emeryci).
 - Ludność w wieku nieprodukcyjnym na 100 osób w wieku produkcyjnym dla Polski 58,8
- 2) **Wskaźnik opisujący ludność w wieku poprodukcyjnym na 100 osób w wieku przedprodukcyjnym** informuje o poziomie dysproporcji wiekowych społeczeństwa. Od struktury wiekowej ludności zależy zapotrzebowanie na świadczenia socjalne (w tym emerytury i częściowo renty), zdrowotne itp.
 - Ludność w wieku **poprodukcyjnym na 100 osób w wieku przedprodukcyjnym** wynosi dla Polski 105,20
- 3) **Wskaźnik liczby ludności w wieku poprodukcyjnym przypadającej na 100 osób w wieku produkcyjnym** obrazuje wiek demograficzny ludności oraz daje pewien obraz dostępnych na rynku pracy zasobów siły roboczej, poprzez ocenę proporcji liczby osób w wieku produkcyjnym i osób, które w najbliższej przyszłości opuszczą rynek pracy.
 - Ludność w wieku poprodukcyjnym na 100 osób w wieku produkcyjnym wynosi dla Polski 30,20

Najczęściej liczony jest pierwszy wariant obciążenia demograficznego tj: ludność w wieku nieprodukcyjnym na 100 osób w wieku produkcyjnym. Dla gminy Żegocina wynosi 60,10.

3.2.1.5 Prognoza demograficzna

Główny Urząd Statystyczny wykonał prognozę ludności dla powiatów, której podstawę obliczeń stanowiły stany ludności według płci, wieku i powiatów w dniu 31.12.2013 r. Wyniki uwzględniają zarejestrowane migracje długookresowe, zarówno te definitywne (na pobyt stały), jak i czasowe (na okres co najmniej 12 miesięcy).

Wykres 6: Prognoza liczby ludności dla powiatu bocheńskiego do 2015 r. (wykres kolumnowy i wykres liniowy)

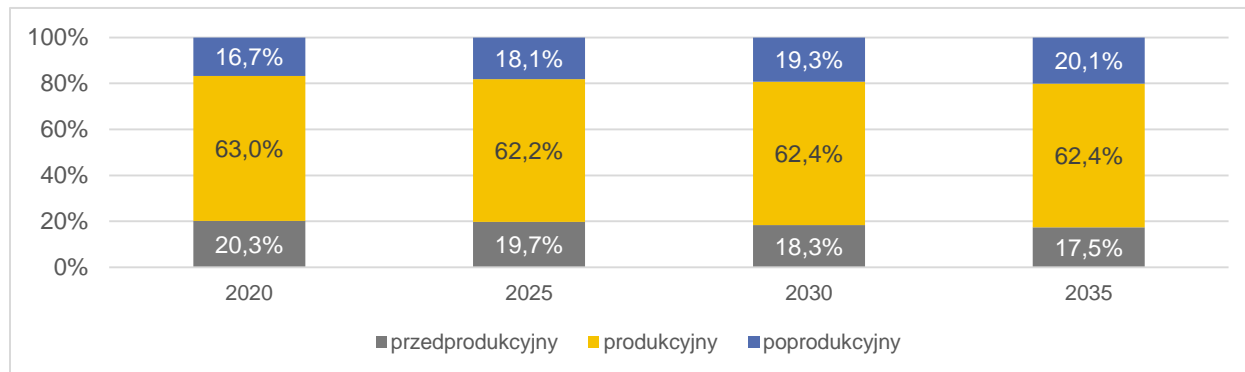


Źródło: Opracowanie własne na podst. danych GUS

Przewiduje się systematyczny wzrost ludności powiatu bocheńskiego do roku 2035, choć z każdym rokiem przyrost ten ma tendencje zwalniającą. Pomiędzy rokiem 2020 a 2015 prognozowany przyrost wynosi 1332 osoby.

W kolejnych pięciolatkach przyrost jest znacznie mniejszy - o 815 osób - pomiędzy 2025 a 2013 i o 302 osoby pomiędzy rokiem 2030 a 2015. Prognozowana liczba ludności w roku 2035 dla powiatu bocheńskiego wynosi 109690 osób.

Wykres 7: Prognoza liczby ludności powiatu bocheńskiego w podziale na grupy wiekowe



Źródło: Opracowanie własne na podst. danych GUS

W grupie ludności w wieku przedprodukcyjnym nastąpi systematyczny spadek jej procentowego udziału w ogólnej populacji powiatu (z 20,3% na 17,4%).

Udział liczby osób w wieku produkcyjnym, w ludności ogółem, prognozowany w latach 2020-2035, będzie także nieznacznie malał, zstępując od poziomu 63,0% w 2020 roku do 62,4% w 2035.

Natomiast w grupie osób, które zakończą już swą aktywność zawodową prognozowane statystyki są bardzo niekorzystne. Udział ludności w wieku poprodukcyjnym w ogólnej populacji wzrośnie w analizowanym okresie o 3,4 punktu procentowych (z 16,7% w 2020 do 20,1% w 2035).

Przewidywane zmiany w strukturze ludności spowodują sukcesywne kurczenie się i starzenie zasobów pracy, a w konsekwencji pogarszanie się podaży siły roboczej na lokalnym rynku. W połączeniu z procesem wydłużania się dalszego trwania życia zjawiska te wpisują się w ogólnopolską tendencję procesu starzenia się społeczeństwa.

3.2.2 CZYNNIKI ZWIĄZANE Z UBÓSTWEM I WYKLUCZENIEM

Ubóstwo stanowi jeden z istotnych wymiarów wykluczenia społecznego. Można go ogólnie zdefiniować jako połączenie braku zasobów ekonomicznych, występowania izolacji społecznej oraz ograniczonego dostępu do praw o charakterze społecznym i obywatelskim. Ubóstwo traktowane jest jako forma nierówności i utożsamiane z występowaniem nadmiernych rozpiętości w poziomie zaspokojenia potrzeb w społeczeństwie: ubogie są te gospodarstwa domowe, te osoby, których poziom zaspokojenia potrzeb jest niższy niż pozostałych członków danego społeczeństwa.

Natomiast **wykluczenie społeczne** nie jest synonimem ubóstwa. Wykluczenie społeczne rozumiane jest jako proces kumulacji niekorzystnej sytuacji materialnej (ubóstwa) oraz braku lub ograniczonych relacji społecznych (izolacji społecznej). Opiera się na założeniu, że więzi społeczne stanowią istotę integracji społecznej i mogą być traktowane, jako pewien rodzaj „ubezpieczenia” na wypadek sytuacji kryzysowych, natomiast brak tych więzi zwiększa ryzyko ubóstwa i wykluczenia. Zatem według tej definicji, za wykluczone społecznie uznaje się osoby, które jednocześnie doświadczają ubóstwa oraz są wyizolowane społecznie.

Gminny Ośrodek Pomocy Społecznej zlokalizowany jest w części budynku Urzędu Gminy w Żegocinie. Warunki lokalowe są średnie. Brak jest pomieszczeń stwarzających warunki intymności ludziom, oczekującym na indywidualną pomoc, po którą przychodzą z powodu traumatycznych przeżyć i trudnej sytuacji życiowej. Nowe programy społeczne, w tym świadczenia wychowawcze 500+, znacząco zwiększyły liczbę klientów pomocy społecznej, co pogorszyło warunki obsługi klientów GOPS. Pomieszczenia GOPS posiadają bariery architektoniczne utrudniające i ograniczające możliwość poruszania się niepełnosprawnym.



W GOPS zatrudnione są 4 osoby tj.: kierownik na pełny wymiar czasu pracy, główny księgowy na ½ etatu oraz dwóch pracowników socjalnych w pełnym wymiarze czasu.

Gminny Ośrodek Pomocy Społecznej w Żegocinie swoją pomocą roku objął - w 2014 - 183 rodziny. Świadczenia pieniężne otrzymało 96 rodzin, świadczenia niepieniężne 64 rodziny, pomocą usługową objęto 2 osoby i pomocą wyłącznie w postaci pracy socjalnej 60 rodzin.

W 2015 roku GOPS pomagał 164 rodzinom. Świadczenie pieniężne otrzymały 83 rodziny, świadczenia niepieniężne 61 rodzin, a pomocą usługową otrzymały 2 osoby. Świadczenia socjalne niefinansowe otrzymało od pracowników GOPS 58 rodzin.

W 2015 r. gmina Żegocina wzięła udział w programie „Szlachetna paczka”. Z powiatu bocheńskiego zatwierdzono 27 historii rodzin (w tym 6 z gminy Żegocina), które zostały opublikowane w projekcie i wszystkie te rodziny otrzymały pomoc. Darczyńcy przestali – zgodnie z potrzebami - m.in.: sprzęt AGD, meble, artykuły żywnościowe, środki czystości, artykuły dla małych dzieci, odzież, obuwie, pościel, zabawki. Warto nadmienić, że wolontariuszami byli tylko pracownicy GOPS, co świadczy o nierozwiniętym systemie wolontariatu w gminie. Nie ma też organizacji pozarządowych charytatywnych czy z zakresu pomocy społecznej.

Mimo, iż z roku na rok systematycznie, – choć nieznacznie - zmniejsza się grupa podopiecznych GOPS, to liczba mieszkańców przypadających na 1 pracownika socjalnego w gminie Żegocina wzrasta. W roku 2013 było ich 2645, rok później 2688, a w 2015 już 2702 osób.⁶

Na terenie gminy Żegocina **nie ma Ośrodka Interwencji Kryzysowej**, ani też zespołu interwencji kryzysowej, w którym specjaliści pomagają rozwiązywać różne problemy emocjonalne i trudności życiowe. W razie ujawnienia takiej potrzeby GOPS kieruje do OIK w Krakowie, przy ul. Radziwiłłowskiej.

Pracownicy GOPS oceniają, że jest duże **rozproszenie ubóstwa**. Nie ma jednego skupiska, choć można wskazać sołectwa, w których ubóstwa jest najwięcej (np. Łąka Górna), gdzie mieszkają ludzie z większymi, niż gdzie indziej problemami żywymi. Przyczyny należy szukać w procesach migracyjnych i procesach starzenia się społeczeństwa.

3.2.2.1 Korzystający z pomocy społecznej

Pomoc społeczna na celu umożliwienie osobom i rodzinom przezwyciężanie trudnych sytuacji życiowych, których nie są one w stanie pokonać, wykorzystując własne uprawnienia, zasoby i możliwości (art.2.1. *ustawy o pomocy społecznej z dnia 12 marca 2004 roku*). Pomoc społeczna wspiera osoby i rodziny w wysiłkach zmierzających do zaspokojenia niezbędnych potrzeb i umożliwia im życie w warunkach odpowiadających godności człowieka (art.3.1. *ustawy o pomocy społecznej z dnia 12 marca 2004 roku*).

⁶ Internetowy Obserwator Statystyk Społecznych

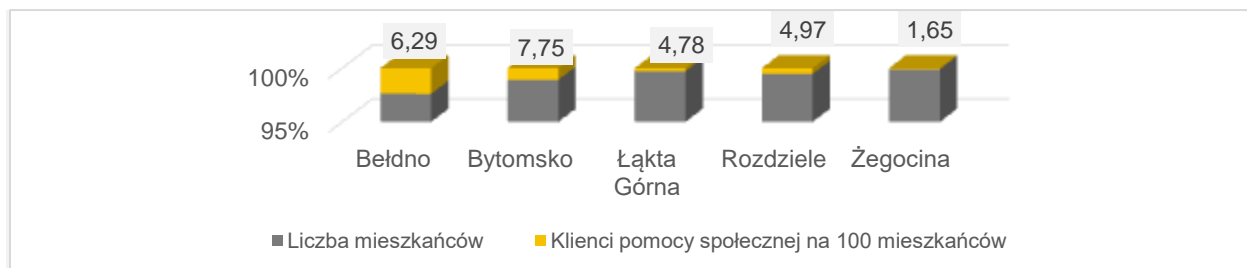
Tabela 4: Dane podstawowe z zakresu pomocy społecznej świadczonej w gminie Żegocina w podziale na sołectwa (2015 r.)

Sołectwo	Liczba ludności	Liczba osób korzystających z pomocy społecznej	Liczba osób korzystających z pomocy społecznej w ogólnej populacji	Liczba klientów pomocy społ. z powodu ubóstwa	Liczba klientów pomocy społ. z powodu na 100 mieszkańców	Liczba osób pobierających zasiłki	Liczba osób pobierających zasiłki na 100 mieszkańców	Liczba klientów pomocy społ. z powodu niepełnosprawności	Liczba klientów pomocy społ. z powodu niepełnosprawności [%]
Befeldno	286	18	6,29	6	2,09	6	2,09		
Bytomsko	748	58	7,75	16	2,13	16	2,13		
Łąka Górna	1652	79	4,78	20	1,21	30	1,82		
Rozdziele	886	44	4,97	17	1,92	20	2,26		
Żegocina	1813	30	1,65	12	0,66	15	0,83		
RAZEM	5385	229	4,25%	71	1,32	87	1,61	54	1%

Źródło: Opracowanie własne na podst. danych z UG Żegocina

Na 5385 mieszkańców 229 osób korzysta z pomocy społecznej. Stanowi to 4,3% ogólnej populacji gminy Żegocina. Najwięcej osób objętych pomocą społeczną jest w Łące Górnej – 79, następnie w Bytomsku – 58, w Rozdzielu – 44, w Żegocinie – 30 oraz w Befeldnie – 18.

Wykres 8: Liczba osób korzystających z pomocy społecznej na 100 mieszkańców w gminie Żegocina w podziale na sołectwa (2015)



Źródło: Opracowanie własne na podst. danych z UG Żegocina

Największy udział klientów GOPS w ogólnej populacji mieszkańców jest w Bytomsku, a następnie w Befeldnie. Powyżej średniej gminnej są wszystkie miejscowości, z wyjątkiem Żegociny.

3.2.2.2 Korzystający z pomocy społecznej z powodu ubóstwa.

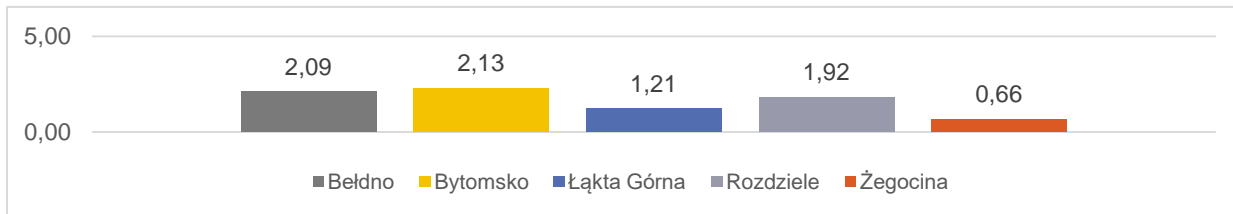
Ubóstwo, to pojęcie, które z jednej strony określa warunki życia jednostki, a z drugiej strony wskazuje na nierówności i sprzeczności występujące w społeczeństwie. W latach 2008-2014 nastąpiła poprawa sytuacji materialnej gospodarstw domowych. Wzrósł poziom dochodów, poprawiły się warunki mieszkaniowe i poziom wyposażenia w dobra trwałego użytkowania. Poprawa ta jednak nie dotyczyła całego społeczeństwa, a ubóstwo ekonomiczne, ze wszystkimi jego konsekwencjami stanowi w Polsce istotny problem społeczny. W latach 2013-2014 stopa ubóstwa skrajnego w Polsce pozostawała na podobnym poziomie, nieco ponad 7%. Zasięg ubóstwa relatywnego w Polsce w latach 2008-2014 kształtował się na poziomie zbliżonym do średniej dla Unii Europejskiej. Jednak granica ubóstwa relatywnego w Polsce należy do najniższych spośród wszystkich krajów Unii Europejskiej. Ubóstwu szczególnie sprzyja bezrobocie, niski status zawodowy oraz zamieszkiwanie na wsi lub w małym mieście.⁷

Oprócz czynników związanych z rynkiem pracy oraz miejscem zamieszkania, ważną determinantą ubóstwa jest skład gospodarstwa domowego. Do momentu wprowadzenia „Rodzina 500+” była przede wszystkim liczba dzieci. Wśród rodzin wielodzietnych obserwowane były znacznie wyższe wskaźniki ubóstwa, niż wśród innych typów rodzin. Szacuje się, że dzięki programowi „500+” ubóstwo dzieci w Polsce zmniejszyło się o 11%, a program ma pozytywny wpływ na walkę z biedą i wykluczeniem społecznym (Raport Banku Światowego).

⁷ Ubóstwo w Polsce 2013-2014; GUS

W gminie Żegocina pomocą społeczną z powodu ubóstwa w 2015 r. objęto 71 osób.

Wykres 9: Liczba klientów pomocy społecznej z przyczyn ubóstwa w gminie Żegocina w podziale na sołectwa na 100 mieszkańców (2015)



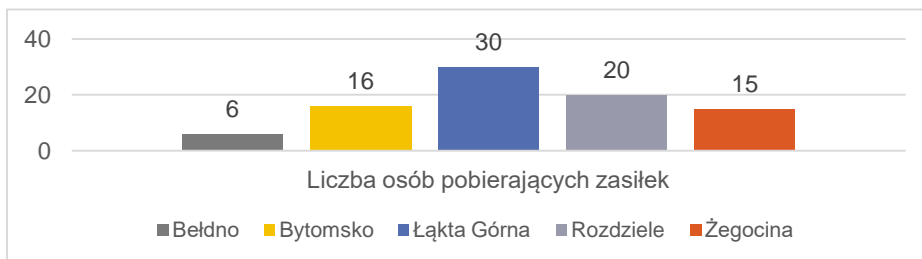
Źródło: Opracowanie własne na podst. danych z UG Żegocina

Jak informują pracownicy GOPS najczęściej „ubóstwa” jest w Łące Górnej (20 osób), Bytomsku (17 osób) i w Rozdziele (16 osób). Wartość wskaźnika „liczba osób objętych pomocą społeczną z przyczyn ubóstwa na 100 mieszkańców” największa jest w Bytomsku i Beldnie.

3.2.2.3 Osoby pobierające zasiłek

Zasiłek stały jest formą pomocy społecznej przysługującej osobom znajdującym się w trudnej sytuacji życiowej spełniającym kryterium podmiotowe i dochodowe.

Wykres 10: Liczba osób pobierających zasiłki w gminie Żegocina w podziale na sołectwa



Źródło: Opracowanie własne na podst. danych z UG Żegocina

Osób pobierających zasiłek w gminie Żegocina jest łącznie 87, stanowi to 1,4% populacji gminy. Najwięcej takich osób jest w Łące Górnej (30) oraz w Rozdziele (20). W przeliczeniu na 100 mieszkańców Rozdziele jest na pierwszym miejscu.

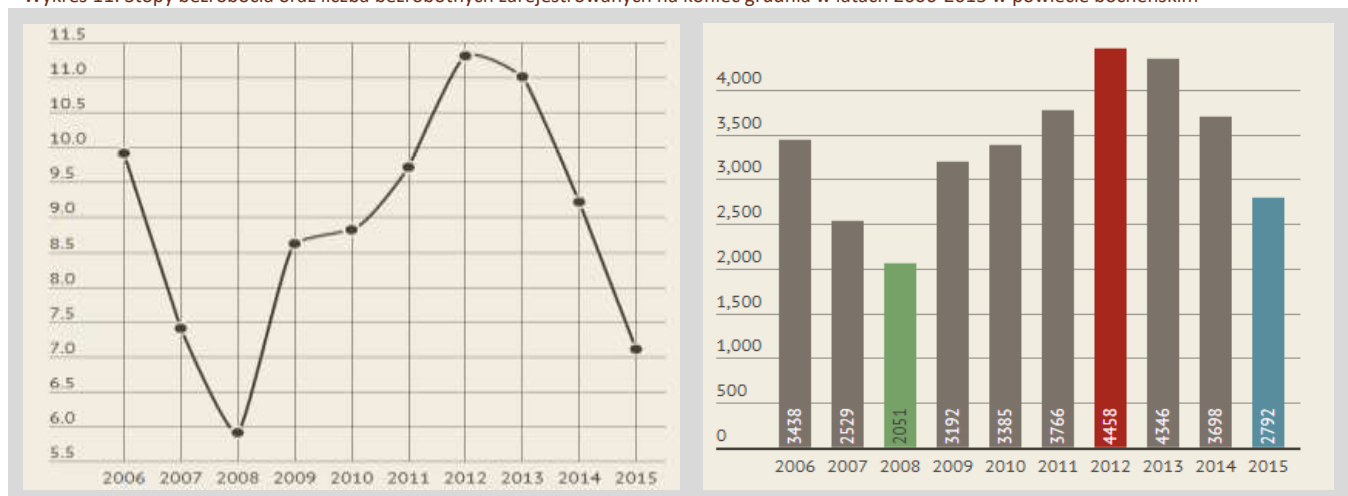
3.2.2.4 Korzystający z pomocy społecznej z powodu niepełnosprawności

Liczba osób, którym udzielana jest pomoc społeczna z GOPS z powodu niepełnosprawności od 2010 jest w miarę stała i nieco przekracza wartość 50, co stanowi około 1% populacji gminy.

3.2.3 BEZROBOCIE

Stopa bezrobocia w 2015 r. była w Polsce rekordowo niska. W powiecie bocheńskim na koniec grudnia 2015 r. wyniosła 7,1%. Spadek bezrobocia notowany był od początku 2015 r.,

Wykres 11: Stopy bezrobocia oraz liczba bezrobotnych zarejestrowanych na koniec grudnia w latach 2006-2015 w powiecie bocheńskim



Źródło: PUP w Bochni⁸

Był to najlepszy wynik od 7 lat (w grudniu 2008 r. było 5,9 %). Tendencja ta utrzymała się w całej Polsce także w roku 2016. Spadek bezrobocia wpływa na rywalizację o pracownika, co przekłada się - w dłuższym okresie czasu - na wzrost wynagrodzeń.

Tabela 5: Podstawowe dane dotyczące bezrobocia rejestrowanego w gminie Żegocina w podziale na sołectwa (2015 r.)

Sołectwo	Liczba ludności	Liczba bezrobotnych ogółem	Udział bezrobotnych w populacji ogółem	liczba bezrobotnych posiadających co najmniej jedno dziecko do 6 roku życia	Liczba bezrobotnych kobiet	Liczba długotrwale bezrobotnych	Udział długotrwale bezrobotnych w liczbie bezrobotnych ogółem	Liczba niepełnosprawnych bezrobotnych
Bełdno	286	8	2,80	1	5	6	75,00	0
Bytomsko	748	28	3,74	8	21	13	46,43	1
Łąka Górna	1652	46	2,78	14	30	26	56,52	1
Rozdziele	886	27	3,05	9	18	14	51,85	0
Żegocina	1813	49	2,70	5	24	21	42,86	3
RAZEM	5385	158	2,93	37	98	80	50,63	5

Źródło: Opracowanie własne na podst. danych z PUP w Bochni

W 2015 r. w gminie Żegocina było 158 zarejestrowanych bezrobotnych. Wszyscy są w wieku produkcyjnym. Spośród nich 5 osób miało orzeczenie o niepełnosprawności. W ogólnej liczbie bezrobotnych dominowały kobiety – było ich ponad 62%. Warto nadmienić, że osób długotrwale bezrobotnych w ogólnej liczbie zarejestrowanych bezrobotnych jest ponad połowa.

Udział bezrobotnych w grupie osób w wieku produkcyjnym (18-64) dla gminy Żegocina wyniósł w 2015 r. 4,7% (stopa bezrobocia).

3.2.4 CZYNNIKI ZWIĄZANE Z BEZPIECZEŃSTWEM

W 2014 liczba przestępstw w Polsce spadła o 14% porównując z rokiem 2013. Zmniejszeniu uległa także ilość przestępstw przeciwko zdrowiu i życiu, a tendencja spadkowa w każdej kategorii przestępstw zmniejsza się na przestrzeni całego minionego 10-lecia. Ma to wpływ na wzrost poziomu zaufania społeczeństwa do policji, a także na zwiększenie poczucia bezpieczeństwa przez obywateli.

Wskaźnik wykrywalności ogólnej przestępstw wyniósł w 2014 roku 66,8% i był porównywalny do 2013 r. Wg badań przeprowadzonych przez CBOS w 2014 roku 70% respondentów odpowiedziało, że Polska jest krajem, w

⁸ <http://www.bochnianin.pl/n/wydarzenia/19290/bezrobocie-w-powiecie-bochenskim-wynosi-7,1-proc-infografika>

którym żyje się bezpiecznie, natomiast 90% badanych oceniło, że okolicę, w której mieszkają można uznać za bezpieczną i spokojną.

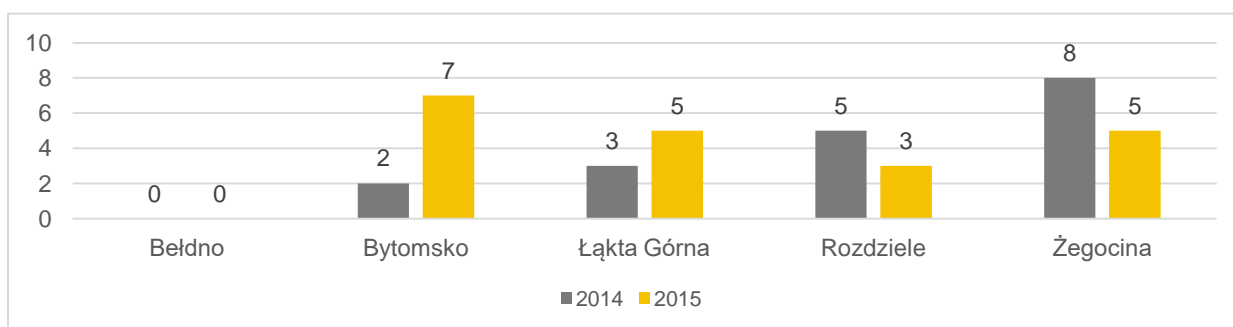
Również w województwie małopolskim rok 2014 przyniósł wyraźny spadek przestępczości, zwłaszcza w takich kategoriach, jak kradzież z włamaniem, kradzież czy zniszczenie cudzej rzeczy. Małopolska Policja zanotowała spadek przestępczości ogółem o 10,51%, natomiast przestępczości kryminalnej o 10,92% w porównaniu z 2013 r.

Z badań przeprowadzonych w połowie 2015 roku przez Małopolskie Obserwatorium Rozwoju Regionalnego wynika, że co piąty mieszkaniec Małopolski jest „zdecydowanie” zadowolony z poziomu bezpieczeństwa w miejscu zamieszkania, natomiast „raczej” zadowolonych jest 47,9% Małopolan.

3.2.4.1 Zagrożenie przestępczością

Obszar gminy Żegocina, podobnie jak całego powiatu bocheńskiego, objęty jest działaniem Komendy Powiatowej Policji w Bochni.

Wykres 12: Przystępstwa popełnione w sołectwach gminy Żegocina w latach 2014 i 2015



Źródło: Opracowanie własne na podst. danych z Komendy Policji

W Gminie Żegocina w 2015 roku popełniono 20 przestępstw (w 2014 r. – 18). Były to:

- **Żegocina** - 5 przestępstw (1 kradzież z włamaniem, 1 kradzież, - 1 przypadek kierowania pojazdem w stanie nietrzeźwości, 2 w innych kategoriach);
- **Rozdziele** - 3 przestępstwa (2 przypadki znęcania się nad członkami rodziny, 1 przypadek kierowania pojazdem w stanie nietrzeźwości);
- **Łąka Górna** - 5 przestępstw (3 przypadki kierowania pojazdem w stanie nietrzeźwości, 2 w innych kategoriach);
- **Bytomsko** - 7 przestępstw (1 kradzież z włamaniem, 1 kradzież, 5 w innych kategoriach).

3.2.4.2 Bezpieczeństwo drogowe

W 2014 roku nastąpiła w Polsce poprawa bezpieczeństwa na polskich drogach w stosunku do lat ubiegłych. Niemniej jednak Polska wśród krajów UE wciąż plasuje się w czołówce państw o dużym poziomie zagrożenia bezpieczeństwa na drogach. Tendencje spadkowe w skali kraju niestety nie mają odzwierciedlenia w samym województwie małopolskim. W 2014 roku zanotowano 3936 wypadków, podczas gdy w roku 2013 było ich o 172 mniej (wzrost o 4,3%). Porównując jednak wskaźnik zabitych na 100 wypadków drogowych w Polsce w 2014 r., Małopolska wypada najlepiej na tle innych województw, odnotowując najniższy wskaźnik.⁹

W 2015 roku na terenie gminy Żegocina podległym odnotowano 2 wypadki drogowe i 15 kolizji.

⁹ Województwo Małopolskie 2015; UMWM, Kraków 2015

Tabela 6: Zdarzenia drogowe w sołectwach gminy Żegocina w latach 2014 i 2015

Sołectwo	Liczba wypadków		Liczba ofiar śmiertelnych		Liczba rannych		Liczba kolizji	
	2014	2015	2014	2015	2014	2015	2014	2015
Bełdno	0	0	0	0	0	0	0	0
Bytomsko	0	0	0	0	0	0	0	3
Łąka Górna	2	1	0	0	2	1	5	3
Rozdziele	1	1	0	0	2	1	6	3
Żegocina	1	0	0	0	1	0	9	6
Razem	4	2	0	0	5	2	20	15

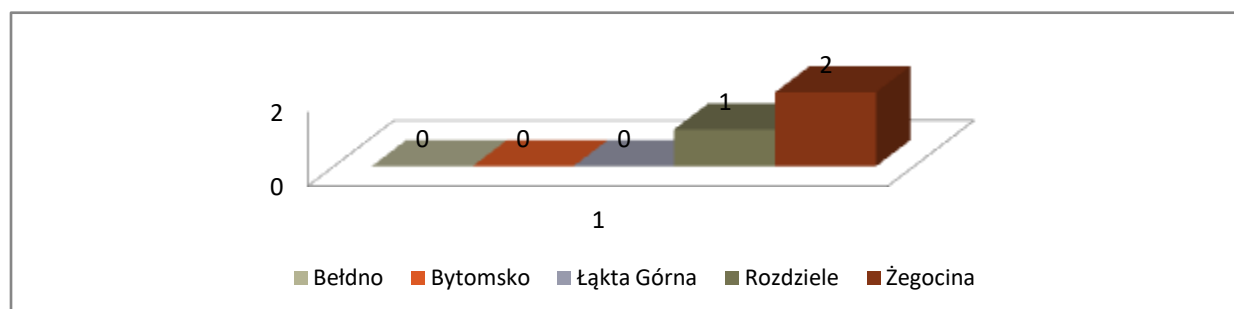
Źródło: Opracowanie własne na podst. danych z Komendy Policji

Najwięcej zdarzeń drogowych ma miejsce w miejscowościach Żegocina, Rozdziele i Łąka Górna, przez które przebiega droga wojewódzka nr 965 Zielona-Limanowa.

3.2.4.3 „Niebieskie karty”

Procedura „Niebieskie Karty” obejmuje ogół czynności podejmowanych i realizowanych w związku z uzasadnionym podejrzeniem zaistnienia przemocy w rodzinie. Ustawa o przeciwdziałaniu przemocy w rodzinie nakłada obowiązek prowadzenia tej procedury na przedstawicieli jednostek organizacyjnych pomocy społecznej, gminnych komisji rozwiązywania problemów alkoholowych, Policji, oświaty i ochrony zdrowia. Procedura „Niebieskie Karty” nie wymaga zgody osoby dotkniętej przemocą w rodzinie.

Wykres 13: Liczba wydanych niebieskich kart w sołectwach gminy Żegocina (2015)



Źródło: Opracowanie własne na podst. danych z UG Żegocina

W roku 2015 wydane zostały łącznie 3 „Niebieskie karty”: 2 w Żegocinie i 1 w miejscowości Rozdziele.

3.2.5 CZYNNIKI ZWIĄZANE Z AKTYWNOŚCIĄ MIESZKAŃCÓW

3.2.5.1 Organizacje pozarządowe

Spółeczeństwo obywatelskie charakteryzuje się aktywnością i zdolnością do samoorganizacji i potrafi działać niezależnie od instytucji państwowych. Podstawową cechą społeczeństwa obywatelskiego jest świadomość jego członków, jakie są potrzeby wspólnoty tworzonej przez obywateli oraz wyznaczanie sobie celów w celu zaspokojenia tych potrzeb. Zainteresowaniu sprawami państwa towarzyszy poczucie odpowiedzialności za jego dobro.

Zgodnie z zapisami Ustawy z dnia 24 kwietnia 2003 r. o działalności pożytku publicznego i o wolontariacie, zadania publiczne mogą być realizowane przez podmioty trzeciego sektora. Organizacje pozarządowe częstokroć są partnerem do prowadzenia projektów prorozwojowych i płaszczyzną dla wzmacniania się kapitału społecznego, a ich powstawanie jest wynikiem oddolnych inicjatyw, wskazujących na zaangażowanie mieszkańców w życie lokalnej społeczności.

W gminie Żegocina działa 14 organizacji pozarządowych w tym 5 Ochotniczych Straży Pożarnych (w każdym sołectwie) oraz 3 kluby sportowe. Pozostałych organizacji jest 6.

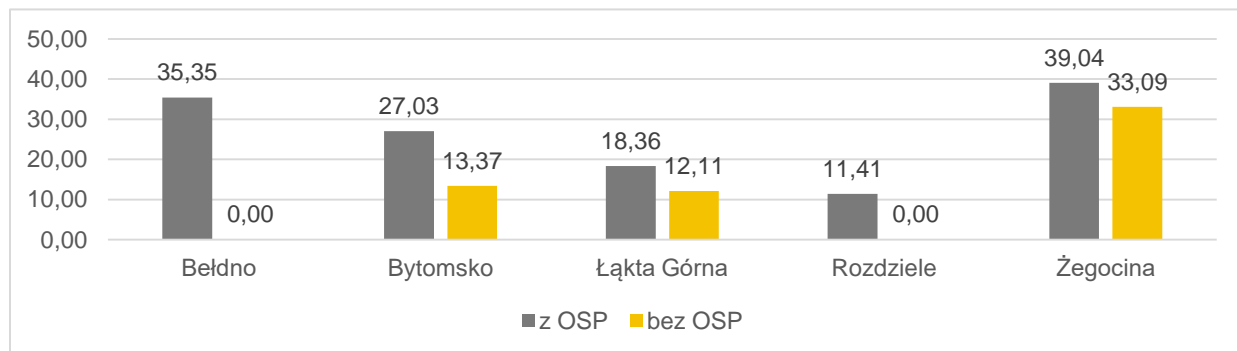
Tabela 7: Wykaz organizacji pozarządowych w gminie Żegocina

L.P	LOKALIZACJA	ORGANIZACJA
1	Żegocina	Stowarzyszenie Przyjaciół Ziemi Żegocińskiej im. Czesława Blajdy
2	Żegocina	Klub sportowy „Beskid”
3	Łąka Górna	Stowarzyszenie „Patrioci Lokalni”
4	Żegocina	Klub Seniora Żegota
5	Żegocina	Uczniowski Klub Sportowy „Victoria”
6	Bytomsko	Uczniowski Klub Sportowy „Promień”
7	Żegocina	Stowarzyszenie Rozwoju Gminy i Wspierania Przedsiębiorczości
8	Żegocina	Stowarzyszenie Ochrony Przyrody i Krajobrazu
9	Łąka Górna	Stowarzyszenie „Z nurtem Sanki”
10	Żegocina	Ochotnicza Straż Pożarna
11	Bytomsko	Ochotnicza Straż Pożarna
12	Bełdno	Ochotnicza Straż Pożarna
13	Rozdziele	Ochotnicza Straż Pożarna
14	Łąka Górna	Ochotnicza Straż Pożarna

Źródło: Opracowanie własne na podst. danych z UG Żegocina

Wskaźnik liczba organizacji pozarządowych działających na terenie gminy w przeliczeniu na 10 tys. mieszkańców można interpretować jako współczynnik aktywności społeczeństwa obywatelskiego – im większa liczba jednostek tego rodzaju, tym bardziej aktywna jest lokalna społeczność.

Wykres 14: Liczba ngo's w sołectwach gminy Żegocina na 10 tys. mieszkańców łącznie z OSP oraz bez OSP



Źródło: Opracowanie własne na podst. danych z UG Żegocina

W 2016 r. wskaźnik ten dla gminy Żegocina wynosi 16,7 bez OSP oraz 26,3 wliczając OSP, czyli był znacznie niższy niż dla Małopolski w roku 2014 (32).

Nie odnotowano na terenie gminy organizacji pożytku publicznego. Oznacza, iż 1% przekazywany przez podatników nie ma szansy trafić do lokalnych fundacji czy stowarzyszeń. Mieszkańcy z roku na rok przekazują coraz więcej środków na ten cel. Na przykład w 2014 r. Małopolskie przekazali 48,2 mln zł w ramach 1% i była to kwota wyższa od roku poprzedniego o 5,5 mln zł. Niestety z tej sumy do organizacji z naszego regionu trafiło jedynie 19,3 mln zł, co pokazuje przestrzeń do edukacji społecznej w celu wspierania regionalnych i lokalnych ngo's.

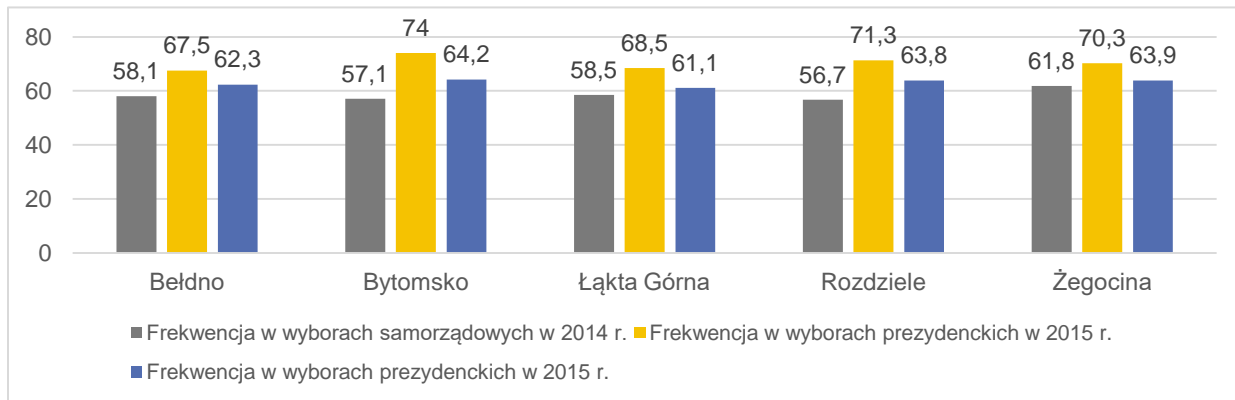
3.2.5.2 Udział w wyborach

Można wyróżnić dwa obszary partycypacji obywatelskiej. Pierwszy dotyczy aktywności społecznej na rzecz innych (swojego środowiska, kościoła, osiedla, wsi lub miasta) lub bardziej sformalizowane działania w organizacjach obywatelskich (zrzeszenia, fundacje, stowarzyszenia), a drugi obejmuje udział w życiu politycznym – w tym korzystanie z prawa wyborczego (biernego i czynnego), przynależność do partii politycznych i działalność w nich oraz sprawowanie funkcji politycznych.

W porównaniu z innymi państwami europejskimi wskaźniki frekwencji wyborczej są w Polsce na najniższym poziomie i jest to zjawisko trwałe. Po przemianach ustrojowych w 1989 r. Polacy masowo wycofali się z działalności dotyczącej sfery politycznej, a jednym z przejawów tego zjawiska stała się absencja wyborcza. W wyborach parlamentarnych 4 czerwca 1989 r. wzięło udział nieco ponad 62% Polaków, później udział w wyborach nigdy nie zbliżył się do tego poziomu, wahając się od 40,5% (2005 r.) do 53,8% (2007 r.) Pod względem średniej frekwencji w wyborach parlamentarnych Polska ma najniższy wynik wśród państw UE.

Dla potrzeb diagnozy zanalizowano frekwencję wyborczą w wyborach samorządowych w 2014 r., w wyborach prezydenckich w 2015 r. i w wyborach parlamentarnych w 2015 r. Odniesieniem jest średnia frekwencja ogólnopolska.

Wykres 15: Frekwencja wyborcza w gminie Żegocina w wyborach samorządowych (2014), w wyborach prezydenckich (2015) i w wyborach parlamentarnych (2015) w podziale na obwody wyborcze.



Źródło: Opracowanie własne na podst. danych z UG Żegocina

W wyborach samorządowych średnia frekwencja w gminie Żegocina wyniosła 58,44% (w Polsce 46,64%). W odbywających się wyborach prezydenckich odnotowano w gminie największą frekwencję – 70,32 % (w Polsce 55,34%). Natomiast w ostatnich wyborach parlamentarnych do urn poszło 63,06% uprawnionych do głosowania, czyli więcej niż wyniosła średnia dla Polski (50,92%).

Mieszkańcy gminy Żegocina zdecydowanie są bardziej aktywni „obywatelsko”, niż średnio wszyscy mieszkańcy Polski z punktu widzenia uczestniczenia w wyborach.

3.2.5.3 Kultura

W gminie Żegocina działa **Centrum Kultury, Sportu i Turystyki** w Żegocinie. W strukturze organizacyjnej CKSiT w Żegocinie funkcjonują 4 filie - świetlice wiejskie: w Rozdzielu, Łące Górnej, Bytomsku i Bėldnie. Świetlice prowadzą działalność środowiskową w zakresie kultury, rekreacji, turystyki oraz tworzenia warunków do udostępnienia swojej bazy innym organizacjom i stowarzyszeniom.

Wskaźnik dostępności domów i ośrodków kultury

Wskaźnik dostępności domów i ośrodków kultury oraz klubów, świetlic i kół liczony jest jako liczba osób przypadająca na jedną placówkę kultury. Główny Urząd Statystyczny podaje za rok 2014 wartość wskaźnika dla powiatu bocheńskiego – 544, a dla gminy Żegocina – 489. Oznacza to, że w Żegocinie jest większa dostępność do instytucji kultury niż średnia w powiecie.¹⁰

¹⁰ <http://www.obserwator.rops.krakow.pl/differenceanalysis/67>

3.2.5.4 Biblioteki

Według badań Biblioteki Narodowej liczba osób deklarujących przeczytanie co najmniej jednej książki systematycznie spada. Pomimo malejącego czytelnictwa Polacy raczej cenią książki, – choć wydaje się, że widzą w nich przede wszystkim wartościowy materiał wychowawczy.

W gminie Żegocina funkcjonuje Gminna Biblioteka Publiczna w miejscowości Żegocina, która ma filię w Łąckiej Górnej.

Tabela 8: Wybrane dane statyczne za rok 2015 dla Gminnej Biblioteki Publicznej w Żegocinie i filii w Łąckiej Górnej

	Liczba czytelników 2015	Liczba czytelników zarejestrowanych w ciągu roku według wieku (2015 r.)								Liczba czytelników zarejestrowanych w ciągu roku według zajęcia (2015 r.)			Wypożyczenia książek i czasopism na zewnątrz	Wypożyczenia książek i czasopism na miejscu	Liczba zakupionych książek w ciągu roku
		Do 5 lat	9-12	13-15	16-19	20-24	25-44	45-60	Po- wyżej 60	uczące się	Pracu- jące	Pozo- stali			
Biblioteka w Żegocinie	770	62	63	103	102	138	129	153	20	364	148	258	15085	2816	395
Filia w Łąckiej Górnej	327	8	71	60	46	32	64	35	11	215	65	47	8725	295	87
	1097	70	134	163	148	170	193	188	31	579	213	305	23810	3111	482

Źródło: UG w Żegocinie

W Bibliotece w Żegocinie największą grupę czytelników stanowią osoby w wieku 45-60, a w filii w Łąckiej Górnej w wieku 9-12 lat. W obu miejscach osoby uczące dominują.

Tabela 9: Liczba czytelników zarejestrowanych w Bibliotece w Żegocinie i w filii w Łąckiej Górnej.

Miejscowość	Liczba mieszkańców	Liczba czytelników Biblioteka w Żegocinie	Liczba czytelników Filia w Łąckiej Górnej	Razem	Czytelnicy w ogóle populacji
Bełdno	286	19	2	21	7,34%
Bytomsko	748	50	0	50	6,68%
Łącka Górna	1652	99	297	396	23,97%
Rozdziele	886	115	3	118	13,32%
Żegocina	1813	432	20	452	24,93%
Spoza gminy	-	55	5	60	-
	5385	432	327		19,26%

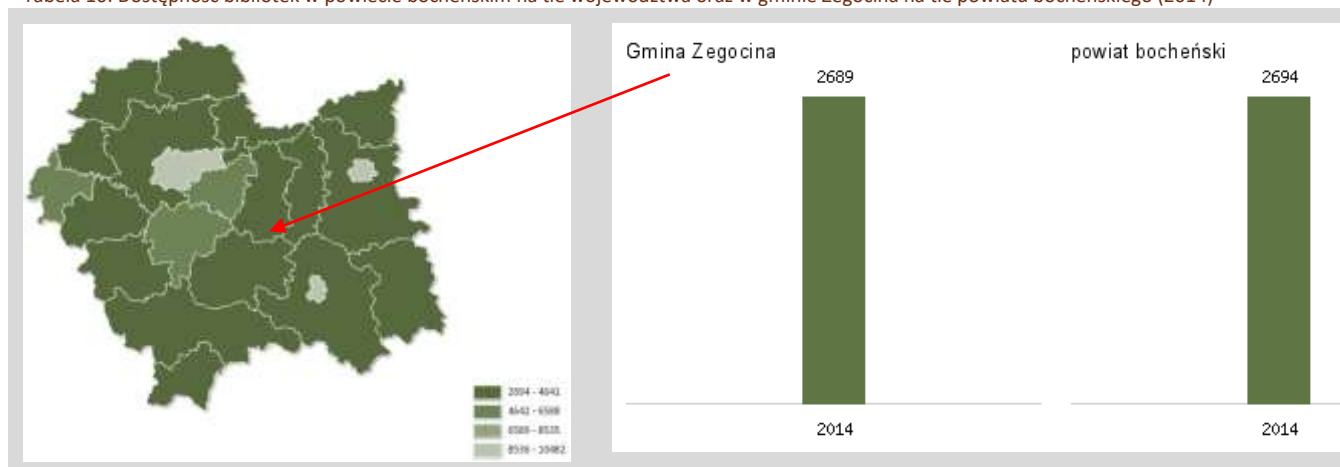
Źródło: UG w Żegocinie

Prawie 19,3% mieszkańców gminy Żegocina jest czytelnikami miejscowych bibliotek. Najwięcej czytelników w przeliczeniu na 100 mieszkańców jest w Żegocinie (25%), a najmniej w Bytomsku (6,7%).

Wskaźnik dostępności bibliotek

Wskaźnik dostępności bibliotek to liczba ludności przydająca na jedną placówkę biblioteczną. W celu wyliczenia wskaźnika liczone są biblioteki, filie i punkty biblioteczne na danym terenie. Dane bazują na sprawozdaniach bibliotek ogólnych. Zgodnie z definicją przyjętą przez GUS przez placówkę biblioteczną rozumie się jednostkę organizacyjną lub jej część posiadającą uporządkowany (zinwentaryzowany) zbiór książek, czasopism i innych materiałów piśmienniczych liczący co najmniej 300 jednostek inwentarzowych, której głównymi celami są tworzenie i obsługa zbiorów oraz udostępnianie ich użytkownikom w sposób kontrolowany.

Tabela 10: Dostępność bibliotek w powiecie bocheńskim na tle województwa oraz w gminie Żegocina na tle powiatu bocheńskiego (2014)



Źródło: GUS BDL <http://www.obserwator.rops.krakow.pl>

W roku 2015 wskaźnik dostępności do bibliotek w gminie Żegocina nieco wzrósł ze względu na przyrost liczby mieszkańców i wynosił 2692,5.

3.2.6 EDUKACJA

Kolejny obszar analizy stanowi edukacja. Na terenie Gminy Żegocina funkcjonuje łącznie **9 placówek oświatowych**, w tym: 2 przedszkola, 4 szkoły podstawowe, dla których organem prowadzącym jest gmina i 3 Gimnazja. W Żegocinie jest także Liceum Ogólnokształcące, Szkoła Zawodowa oraz Szkoła Muzyczna I stopnia, dla której organem prowadzącym jest także gmina Żegocina, które prawie całkowicie zabezpieczają potrzeby wychowawcze i edukacyjne dzieci i młodzieży w zakresie opieki przedszkolnej, wczesnoszkolnej, podstawowej i gimnazjalnej.

Tabela 11: Liczba placówek oświatowych w gminie Żegocina w latach szkolnych – 2012, 2013, 2014.

Placówki oświatowe	2012/2013	2013/2014	2014/2015
Przedszkola	2	2	2
Szkoły podstawowe (w tym funkcjonujące w zespołach szkół)	4	4	4
Gimnazja (w tym funkcjonujące w zespołach szkół)	3	3	3
Liceum Ogólnokształcące	1	1	1
Zasadnicza Szkoła Zawodowa	1	1	1
OGÓŁEM			

Źródło: dane UG w Liskach

W gminie Żegocina nie ma publicznego żłobka.

3.2.6.1 Przedszkola

Wskaźnik dostępności przedszkoli to liczba dzieci w wieku przedszkolnym (3-6 lat) przypadająca na jedno miejsce w przedszkolu. Dane do wskaźnika liczone są na podstawie sprawozdań przedszkoli i oddziałów przedszkolnych przy szkołach podstawowych. Przez przedszkole rozumiemy placówkę przeznaczoną dla dzieci w wieku od 3 do 6 lat, wspomagającą indywidualny rozwój, zapewniającą opiekę odpowiednią do potrzeb dziecka oraz przygotowującą do nauki w szkole.

Na terenie naszej gminy funkcjonują dwa przedszkola w miejscowości Łątkta Górna i Żegocina, które łącznie mają 164 miejsc. W roku 2016 mieszkańców gminy Żegocina w wieku 3-6 lat było 314. Wskaźnik dostępności przedszkoli wyniósł więc 0,52.



Publiczne Przedszkole w Łąckie Górnej

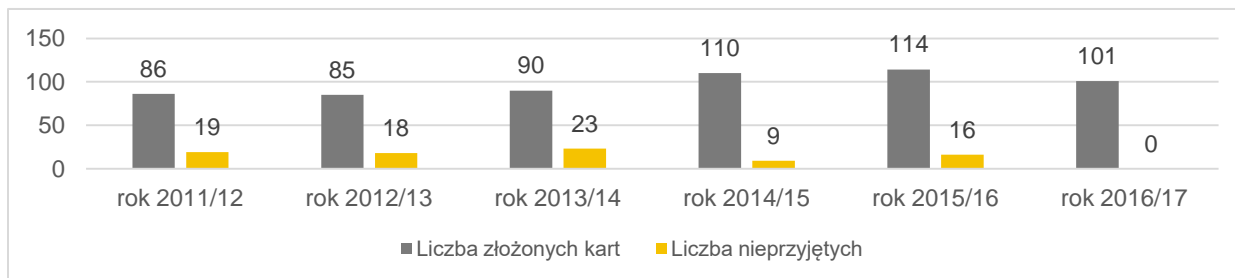
- Przedszkole dwuoddziałowe
- Organem sprawującym nadzór pedagogiczny jest Małopolski Kurator Oświaty w Krakowie – Delegatura w Tarnowie
- Budynek z lat 30-tych.



Publiczne Przedszkole w Żegocinie

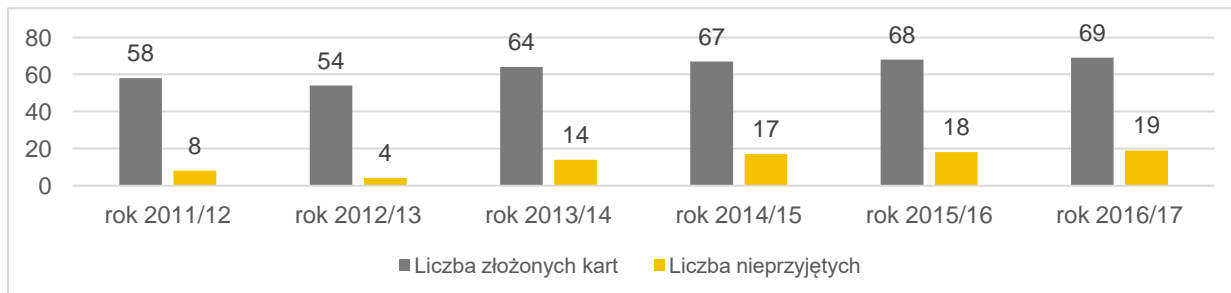
- Przedszkole czterooddziałowe
- Organem sprawującym nadzór pedagogiczny jest Małopolski Kurator Oświaty w Krakowie – Delegatura w Tarnowie
- Budynek z 1972 r.

Wykres 16: Liczba przyjętych i nieprzyjętych dzieci do przedszkole w Żegocinie (na podst. złożonych kart)



Źródło: Opracowanie własne na podst. danych z UG Żegocina

Wykres 17: Liczba przyjętych i nieprzyjętych dzieci do przedszkole w Łąckie Górnej (na podst. złożonych kart)



Źródło: Opracowanie własne na podst. danych z UG Żegocina

Przedszkole w Żegocinie przyjęło w ostatnim roku wszystkie chętne dzieci, które złożyły kartę. Niestety w Łąckie Górnej z roku na rok nie przyjmuje się grupy kilkunastu dzieci, które albo pozostają w domu, albo muszą szukać miejsca w odległych placówkach. Przedszkole wymaga także nakładów inwestycyjnych.

3.2.6.2 Szkoły i gimnazja

W gminie Żegocina jest 4 samorządowych szkół podstawowych i 3 gimnazja. Jest też na terenie gminy Liceum Ogólnokształcące, Zasadnicza Szkoła Zawodowa oraz Szkoła Muzyczna I stopnia. Obsługą placówek Oświatowych zajmuje się Gminny Zespół Obsługi Oświaty



Publiczna Szkoła Podstawowa Im. Św. Mikołaja W Bytomsku

W obiekcie szkoły uczą się:

- klasy I - VI szkoły podstawowej

Jest też oddział przedszkolny

	<p>Publiczna Szkoła Podstawowa im. Św. Kingi w Żegocinie</p> <p>W obiekcie szkoły uczą się:</p> <ul style="list-style-type: none"> • klasy I - VI szkoły podstawowej <p>Placówka prowadzi świetlicę szkolną oraz stołówkę</p>
	<p>Zespół Szkół w Rozdzielu:</p> <ul style="list-style-type: none"> • Publiczna Szkoła Podstawowa Im. Władysława Orkana W Rozdzielu • Gimnazjum Im. Bł. Karoliny Kózkówny W Rozdzielu <p>W budynku uczą się klasy: I - VI szkoły podstawowej i I - III gimnazjum. Oddział przedszkolny znajduje się w odrębnym budynku obok szkoły. Placówka prowadzi własną stołówkę i ma nową salę gimnastyczną.</p>
	<p>Zespół Szkół im Jana Pawła II w Łąckiej Górnej</p> <p>W obiektach szkoły uczą się:</p> <ul style="list-style-type: none"> • klasy I - VI szkoły podstawowej oraz klasy • klasy I - III gimnazjum. <p>Placówka prowadzi własną stołówkę i ma nową salę gimnastyczną.</p>
	<p>Zespół Szkół im. Świętej Królowej Jadwigi w Żegocinie</p> <ul style="list-style-type: none"> • klasy I - III gimnazjum • Liceum Ogólnokształcące • Zasadnicza Szkoła Zawodowa • Szkoła Muzyczna I stopnia w Żegocinie - organem prowadzącym jest gmina Żegocina

3.2.6.3 Wyniki egzaminów

Obiektywnym miernikiem jakości edukacji w szkołach są wyniki egzaminów końcowych.

W przypadku szkół podstawowych analizuje się wyniki egzaminu po VI klasie. W poniższych tabelach zamieszczono wyniki tego egzaminu dla poszczególnych szkół podstawowych w gminie.

Najlepsze wyniki zanotowała Szkoła Podstawowa w **Rozdzielu**. Najłabsze wyniki osiągnęła Szkoła Podstawowa z **Łąckiej Górnej**. Skala staninowa stosowana w pomiarze dydaktycznym odpowiada nam na pytanie jaką pozycję zajmuje wynik osiągnięty przez uczniów na tle wyników osiągniętych przez całą badaną populację. Stanina 3 oznacza wynik niski.

Tabela 12: Zestawienie dotyczące przeprowadzonego w klasach VI egzaminu (2015 r.)

Nazwa szkoły	Miejscowość	Liczba piszących	Średni wynik ogółem w [%]	stanina ogółem	Średni wynik z języka polskiego w [%]	stanina - 1	Średni wynik z matematyki w [%]	stanina - 2	Średni wynik z języka angielskiego w [%]	stanina - 3
Szkoła podstawowa im. Jana Pawła II w Łąckiej Górnej	Łącka Górna	18	63,3	5	70,6	7	55,6	4	65,1	3
Szkoła Podstawowa w Rozdziele im. Władysława Orkana	Rozdziele	13	76,2	8	79,1	9	73,1	8	88,8	8
Publiczna Szkoła Podstawowa im. Św. Kingi w Żegocinie	Żegocina	21	72,2	7	73,7	8	70,7	7	78,8	6
Publiczna Szkoła Podstawowa im. Św. Mikołaja w Bytomsku	Bytomsko	11	67,8	7	76,2	8	59,1	4	82,7	7

Źródło: Opracowanie własne na podst. danych z UG Żegocina

Analizując wyniki egzaminów w VI klasie porównując wyniki uzyskane przez szkoły podstawowe należy zwrócić uwagę na słabsze wyniki Szkoły Podstawowa im. Jana Pawła II w Łąckiej Górnej. W części ogólnej Szkoła osiągnęła wyniki średnie, a z matematyki niżej średniej. Egzaminy z matematyki wypadły także przeciętnie dla Publicznej Szkoły Podstawowej im. Świętego Mikołaja w Bytomsku.

Ogólnie w gminie szkoły osiągnęły bardzo dobre wyniki. Tym bardziej na minus wyróżnia się szkoła w Łąckiej Górnej.

3.2.6.4 Infrastruktura informatyczna

Regularnie, czyli przynajmniej raz w tygodniu, z Internetu korzysta w Polsce niemal dwie trzecie dorosłych (64%), choć jeszcze dziesięć lat temu wszyscy internauci, a więc nie tylko korzystający z Internetu systematycznie stanowili zaledwie ponad jedną czwartą dorosłych. Dlatego szkoły muszą być wyposażone w pracownie komputerowe i mieć łącza o wysokiej przepustowości. Oczekiwany standardem jest co najmniej 30 MBs.

W gminie Żegocina, każda szkoła wyposażona jest w salę komputerową z dostępem internetowym. Ich stan jest zadawalający.

3.2.6.5 Inne problemy szkolne

W życiu dziecka w wieku szkolnym występuje wiele trudnych sytuacji, z którymi dziecko nie jest sobie w stanie niekiedy poradzić. Problemy szkolne mogą być wynikiem trudności emocjonalnych dziecka, problemów rodzinnych lub też zwrótnie - trudności szkolne mogą powodować problemu w życiu rodzinnym i prywatnym dziecka.

W wywiadach pogłębionych nauczyciele sygnalizują następujące problemy, które występują w mniejszym lub większym stopniu w placówkach gminy Żegocina, które są zauważone, ale ich rozmiar nie jest jeszcze znaczący.

Problemy wychowawcze:

- **Wagary.** Są różnego rodzaju: okazjonalne, taktyczne, ze strachu, manifestacyjne, indywidualne i zorganizowane. W gminie Żegocina zjawisko jest sporadyczne.
- **Złe zachowanie.** Temat jest aktualny w każdej epoce jednak w dzisiejszej szkole problem jest znacznie poważniejszy, szczególnie z powodu braku narzędzi do korygowania sprawowania uczniów. W gminie

Żegocina nie zanotowano poważniejszych problemów będących skutkiem złego zachowania uczniów w ostatnich latach.

- **Agresja.** Zjawisko jest narastające. W placówkach oświatowych w gminie Żegocina nie występuje jeszcze z takim nasileniem jak np. w niektórych szkołach w wielkich miastach.
- **Konflikty z nauczycielem lub konflikty w klasie.** Zjawiska mają sporadycznie miejsce w szkołach w gminie Żegocina.
- **Uzależnienia (alkohol, narkotyki, nikotyna).** Zjawiska ma sporadycznie
- **Depresje.** Zjawisko przybiera na sile, choć ze względu na małe możliwości wczesnego diagnozowania nie da się oszacować jego skali. Jest to jeden z efektów „wyścigu szczurów”.

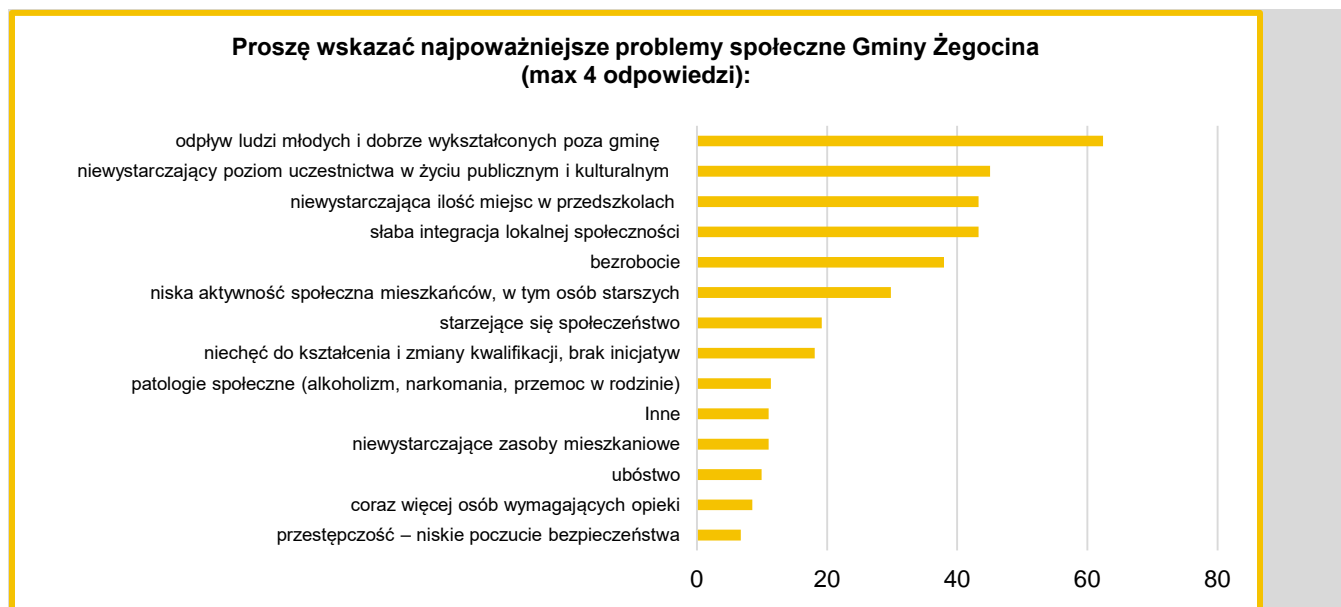
Po stronie ucznia nasilają się następujące zjawiska:

- **Nieumiejętność uczenia się.** Jeśli dziecko nie ma wyjątkowych zdolności lub jeśli nikt w rodzinie mu nie potrafi pokazać, jak się uczyć, w ocenie nauczycieli – przy dzisiejszym systemie szkolnym - nie jest dobrze przygotowany do samodzielnego zdobywania wiedzy w przyszłości.
- **Nieumiejętność zorganizowania własnego czasu.** W obecnym programie nauczania i wychowania umiejętność ta – tak bardzo potrzebna w życiu - nie jest systemowo nauczana.
- **Nieumiejętność dostosowania się do wymagań szkoły.** Czasem szkoła ma wysokie wymagania, ale czasem te wymagania po prostu różnią się od wymagań, z jakimi uczeń do tej pory się spotykał i uczeń nie potrafi im sprostać.
- **Nieznajomość własnych możliwości.** Nieadekwatna ocena własnych możliwości połączona z nadmiernie rozbudzonymi aspiracjami np. rodziny może wywołać dramatyczne skutki. Uczeń bardzo łatwo robi sobie wrogów z nauczycieli, a rodzice mają żal, że nie dostrzeżono zdolności ich dziecka.

Nowe, negatywne zjawiska mające wpływ na kształtowanie osobowości uczniów

- **Presja negatywnych wzorców.** Uczniowie ulegają społecznej presji związanej z potrzebą zajmowania „pozycji towarzyskiej” kształtowanej poprzez posiadanie gadżetów, czy po prostu „kasy”. Prowadzi to także do nadużyć i kłamstwa zarówno w szkole jak i w rodzinie.
- **Siła daje lepszą pozycję.** Siła fizyczna nadal odgrywa wielką rolę w hierarchii społeczności uczniowskiej.
- **Upadek dotychczas funkcjonujących hierarchii wartości.** Zanik norm społecznych jest charakterystycznym zjawiskiem naszych czasów, który negatywnie odbija się także na systemie oświaty.
- **Zmiana pozycji szkoły i nauczyciela w społecznym rankingu prestiżu.** Szkoły są niedofinansowane, nie nadążają za rozwojem techniki i technologii, z którym młodzież ma do czynienia w domu. Często proponowane przez szkołę treści nie budzą już zainteresowania, a ich przydatność życiowa jest niewielka. Upadł także prestiż szkoły i pozycji nauczyciela. Sprzyja temu m.in. dostęp do wielu źródeł wiedzy. Nie ma także wspólnej, jednolitej postawy rodziców i nauczycieli w wychowaniu dzieci. Często rodzice reprezentują tylko postawy roszczeniowe względem szkoły.

3.2.7 PODSUMOWANIE PYTAŃ ANKIETOWYCH W SFERZE SPOŁECZNEJ



3.3 SFERA GOSPODARCZA

3.3.1 DOCHODY I WYDATKI BUDŻETU GMINY

W 2014 r. dochody gminy na 1 mieszkańca wyniosły 3695 zł, a rok później wzrosły do kwoty 3995 zł. Wzrost ten pozwolił na przesunięcie się gminy Żegocina w rankingu gmin powiatu bocheńskiego w ramach tego wskaźnika z przedostatniego miejsca na 7. (w powiecie jest 9 gmin). Wydatki gminy w przeliczeniu na mieszkańca wyniosły w 2014 r. 63 tys. zł a rok później 3542. W tej kategorii gmina spadła z 1. na 2. miejsce w rankingu powiatowym

W 2014 r. dochody własne stanowiły w dochodach ogółem budżetu gminy 21,2%. Rok później wzrosły do poziomu 27,7%. Udział wpływów z tytułu podatku dochodowego od osób fizycznych w dochodach własnych wyniósł 37,2%, a w 2015 r. spadł do poziomu 28,5%.¹¹

Każdego roku, od 2001 r., pismo samorządu terytorialnego „Wspólnota”, publikuje ranking najbogatszych samorządów wykonywany przez prof. P. Swianiewicza. Brane są pod uwagę dochody samorządów, bez dotacji celowych, a następnie są dzielone przez liczbę mieszkańców każdej jednostki samorządowej (x zł/mieszkańca). Gmina z najmniejszy wskaźnikiem „zamożności” to Mszana z województwa śląskiego z dochodem 1709,91 zł na mieszkańca, a gmina Żegocina na 1563 gminy wiejskie znajduje się na 214 miejscu z dochodem 3042,46 zł na mieszkańca.

Tabela 13: Miejsce gminy Żegocina w rankingu zamożności gmin wiejskich w latach 2004-2015

ROK	2004	2005	2006	2007	2008	2009	2010	2011	2012	2013	2014	2015
POZYCJA	128	97	150	152	288	102	196	137	226	224	230	214

Źródło: opracowanie własne na podst.: P. Swianiewicz, D. Łukomska, Bogactwo samorządów. Ranking dochodów JST 2015, Wyd. Wspólnota,

Gmina Żegocina nie należy do liderów samorządowych w pozyskiwaniu środków unijnych.

Środki w dochodach budżetu gminy na finansowanie i współfinansowanie programów unijnych wyniosły w roku 2014, a w 2005 r. wzrosły do poziomu 2,5 mln zł.

Zgodnie z raportem przygotowanym przez wydawnictwo samorządowe „Wspólnota” po dziesięciu latach wdrażania funduszy w Polsce Żegocina znalazła się dopiero **na 520 miejscu** w kategorii gmin wiejskich, których na liście było 1566. Brano pod uwagę wielkość pozyskanych funduszy unijnych w przeliczeniu na jednego mieszkańca w całym okresie 2004–2014. Dane były wzięte ze sprawozdań budżetowych. Uwzględnione zostały wydatki, w których czwarta cyfra paragrafu klasyfikacji budżetowej wynosi: 1 – Finansowanie programów ze środków bezzwrotnych pochodzących z Unii Europejskiej, 5 – Finansowanie z innych środków bezzwrotnych, 7 – Płatności z budżetu środków europejskich lub 8 – Finansowanie programów i projektów ze środków funduszy strukturalnych, Funduszu Spójności oraz z funduszy unijnych finansujących Wspólną Politykę Rolną.”

Tabela 14: Zestawienie miejsca w rankingu pozyskanych środków przez gminy Żegocina i Ożarów oraz łączne środki pozyskane w latach 2004-2014 w przeliczeniu na mieszkańca

Samorząd	Miejsce w rankingu w poszczególnych latach					Wydatki finansowane ze środków unijnych w latach 2004–2014 (w zł per capita uwzględniając inflację – w cenach stałych 2014)
	2004–2009	2007–2011	2009–2012	2011–2013	2004-2014	
Ożarówice woj. śląskie	36	131	803	1	1	13326,98
Żegocina, woj. małopolskie	334	979	953	869	520	1769,97

Źródło: Ranking „Wspólnoty” [http://www.wspolnota.org.pl/fileadmin/pliki/Andrzej_Gniadkowski/Ranking_UE/Ranking - Fundusze europejskie.pdf](http://www.wspolnota.org.pl/fileadmin/pliki/Andrzej_Gniadkowski/Ranking_UE/Ranking_-_Fundusze_europejskie.pdf)

¹¹ Statystyczne Vademecum Samorządowca 2015 i 2016

3.3.2 WSKAŹNIKI PRZEDSIĘBIORCZOŚCI

Poza analizą zjawisk społecznych dla przygotowania Gminnego Programu Rewitalizacji należy zanalizować obszar gospodarczy oraz zachodzące w nim zjawiska w tym kondycję przedsiębiorczości mieszkańców. W tym celu w diagnozie analizowane będą następujące dane:

- 1) Podmioty gospodarki narodowej w systemie REGON
- 2) Bilans zarejestrowanych i wyrejestrowanych podmiotów gospodarki

Przedsiębiorczość, obok konkurencyjności i innowacyjności, jest jednym z istotniejszych zagadnień związanych z analizą procesów wzrostu ekonomicznego. Jest przy tym traktowana jako ważny wyznacznik tego wzrostu.

Jednym z czynników mierzących poziom przedsiębiorczości mieszkańców jest liczba zarejestrowanych podmiotów gospodarczych na 1 tysiąc mieszkańców. Niski poziom przedsiębiorczości wskazywać może na sytuację kryzysową obszaru wymagającą interwencji np. z poziomu samorządu gminnego, gdyż może oznaczać słabość kapitału ludzkiego lub niekorzystne warunki techniczne i środowiskowe.

Na koniec grudnia 2014 roku w województwie małopolskim zarejestrowanych było 356,8 tys. podmiotów gospodarczych. Wskaźnik „podmioty w rejestrze REGON na 10 tys. mieszkańców w wieku produkcyjnym” wyniósł w regionie 1686, a w powiecie bocheńskim 1293.¹²

Na tle powiatu bocheńskiego gmina Żegocina charakteryzuje się niższym poziomem przedsiębiorczości.

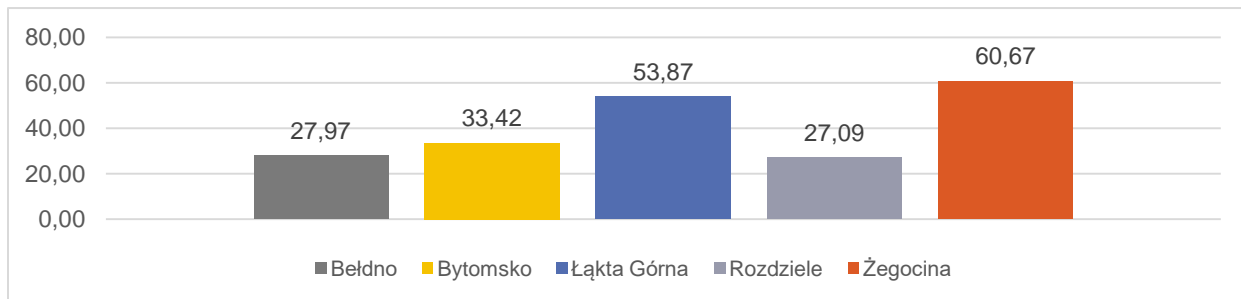
W 2014 r. zarówno w powiecie bocheńskim, jak i w gminie Żegocina nastąpił wzrost liczby podmiotów zarejestrowanych w rejestrze REGON.

Tabela 15: Podmioty gospodarki narodowej w rejestrze REGON w 2014 r. w powiecie bocheńskim i w gminie Żegocina

	Powiat bocheński	Gmina Żegocina
Podmioty gospodarki narodowej w rejestrze REGON OGÓŁEM	8527	365
W tym w sektorze rolniczym	184	11
W tym w sektorze przemysłowym	959	52
W tym w handlu i usługach		180
W tym w sektorze budowlanym	1628	74
Podmioty w rejestrze REGON na 10 tys. mieszkańców	811	679
Osoby fizyczne prowadzące działalność gospodarczą na 10 tys. ludności	643	539
Spółki z o.o.		17

Źródło: Urząd Pracy Powiatu Krakowskiego Statystyczne Vademecum Samorządowca 2015

Wykres 18: Liczba podmiotów gospodarczych zarejestrowanych w systemie REGON na 1 tys. mieszkańców w sołectwach gminy Żegocina (2016 r.)



Źródło: Opracowanie własne na podst. danych z UG Żegocina

¹² Statystyczne Vademecum Samorządowca 2015

Tabela 16: Podmioty gospodarcze w sołectwach gminy Żegocina (2014-2015)

L. p.	Sołectwo	Liczba mieszkańców (2015 r.)	Liczba podmiotów gospodarczych	liczba zarejestr. podm. gosp. 2014	liczba wyrejestr. podm. gosp. 2014	liczba zarejestr. podm. gosp. 2015	liczba wyrejestr. podm. gosp. 2015	Bilans zarejestr./wyrejestr podm gospo. 2014	Bilans zarejestr./wyrejestr podm gospo 2015
1	Bełdno	286	8	0	1	1	0	-1	1
2	Bytomsko	748	25	0	0	4	2	0	2
3	Łąka Górna	1652	89	8	4	7	3	4	4
4	Rozdziele	886	24	4	2	3	1	2	3
5	Żegocina	1813	110	10	10	8	3	0	5
		5385	256	22	17	23	9	5	15

Źródło: dane z UG Żegocina

W roku 2014 zarejestrowały się w systemie REGON 22 podmioty gospodarcze w tym samym czasie 17 podmiotów wyrejestrowało się z systemu. Ujemny bilans zanotowano tylko w miejscowości Bełdno.

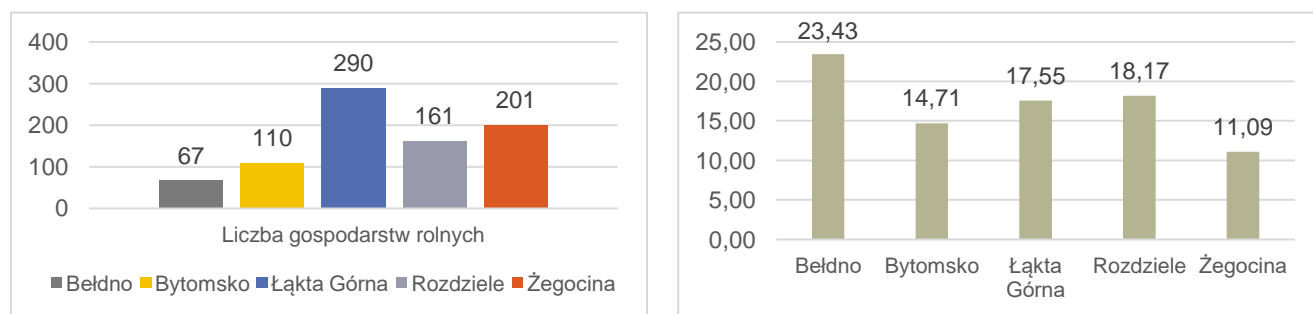
Bilans zarejestrowanych i wyrejestrowanych podmiotów gospodarczych w systemie REGON w roku 2015 także był dodatni. Przy 23 podmiotach zarejestrowanych wyrejestrowało się 9 podmiotów.

Gospodarka gminy Żegocina w dużej mierze oparta jest na handlu detalicznym i hurtowym, turystyce, usługach i przetwórstwie rolnym. Nadal duże znaczenie ma rolnictwo, jednak ze względu na niekorzystne warunki gospodarowania, wytwarza ono produkty głównie na potrzeby gospodarstw rolnych. Korzystną lokalizację gminy stanowi położenie przy drodze wojewódzkiej nr 965, niedaleko od ważnego międzynarodowego szlaku komunikacyjnym – autostrady A4 Zgorzelec-Medyka. Atutem dla rozwoju gospodarki jest też położenie w atrakcyjnym krajobrazowo Beskidzie Wyspowym oraz Pogórzu Wiśnickim. Usytuowanie w pobliżu Krakowa (ok. 60 km) umożliwi łatwy dostęp do transportu lotniczego oraz całej infrastruktury aglomeracji.

Mimo rolniczo-turystycznego charakteru gminy Żegocina mniejsze znaczenie posiada tu sektor gospodarki narodowej zwany "Rolnictwo, łowiectwo i leśnictwo". Branża ta reprezentowana jest przez 11 podmiotów - firm (bez indywidualnych gospodarstw rolnych) z tego terenu.

W gminie Żegocina jest 829 gospodarstw rolnych, co oznacza, że wskaźnik „liczba gospodarstw na 100 mieszkańców” wynosi 15,4.

Wykres 19: Liczba gospodarstw rolnych oraz liczba gospodarstw rolnych w przeliczeniu na 100 mieszkańców w sołectwach gminy Żegocina (2015)



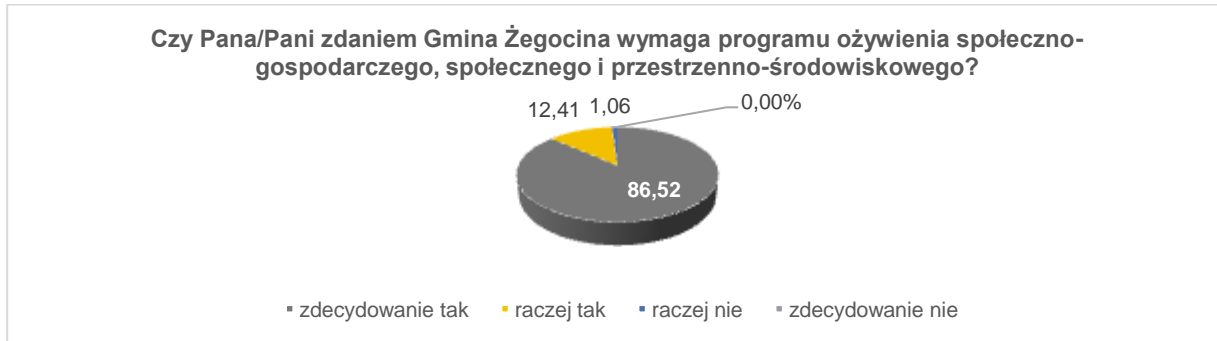
Źródło: dane z UG Żegocina

Rolnictwo gminy charakteryzuje się znacznym rozdrobnieniem gospodarstw rolnych, co wpływa na niską ich rentowność. Na obszarze jest wielu sadowników oraz rolników zajmujących się uprawą owoców miękkich, a obszar gminy jest zaliczany do sądecko – limanowskiego rejonu sadowniczego. W Łące Górnej są dwie

przetwórnice owoców: „Zamvinex” i „Appol”, które są równocześnie kluczowymi przedsiębiorstwami na terenie gminy.

W ostatnich latach notuje się spadek produkcji rolnej ze względu na małą opłacalność. W tym kontekście pracownicy Urzędu Gminy w wywiadach pogłębionych wskazują Łątkę Górną. Ważny dla gminy zakład pracy - Spółdzielnia Ogrodnicza "ZAMVINEX", która od ponad ćwierć wieku była renomowanym producentem mrożonych owoców i warzyw zaczęła mieć problemy, które przejawiają się zmniejszeniem zatrudnienia.

3.3.3 PODSUMOWANIE PYTAŃ ANKIETOWYCH W SFERZE GOSPODARCZEJ



3.4 SFERA ŚRODOWISKOWA

Sfera środowiskowa badana jest poprzez analizę czynników związanych ze stanem technicznym zabudowy znajdującej się na terenie gminy oraz ze standardami środowiska, w tym gospodarką odpadami stanowiącymi zagrożenie dla życia, zdrowia lub stanu środowiska.

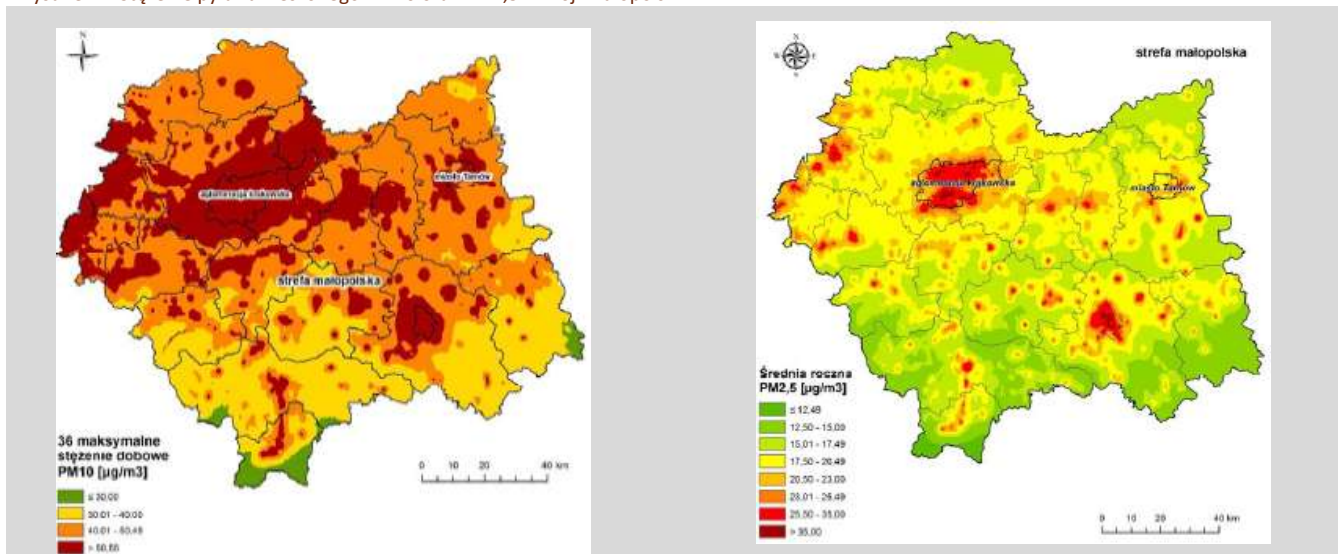
Pod uwagę wzięto pięć wskaźników z tego zakresu:

- poziom zanieczyszczenia pyłami z palenisk domowych;
- liczbę zabytków wpisanych do rejestru zabytków na 1 km²;
- procent powierzchni osuwisk;
- zagrożenie hałasem;
- zagrożenie azbestem.

3.4.1 POZIOM ZANIECZYSZCZENIA POWIETRZA

Raport Wojewódzkiego Inspektoratu Ochrony Środowiska w Krakowie pn.: „Ocena jakości powietrza w województwie małopolskim w 2015 roku” wskazuje na przekroczenie emisji PM10 oraz PM2,5 (emisja pyłu zawieszonego o najdrobniejszych frakcjach mogących łatwo przedostać się do dróg oddechowych) z palenisk lokalnych. Obszary przekroczeń wartości kryterialnych zostały wyznaczone na podstawie wyników pomiarów spełniających wymagania kompletności i jakości danych, II wariantu modelowania wykonanego przez ATMOTERM S.A. „Wyniki modelowania stężeń PM10, PM2,5, SO₂, NO₂, B(a)P na potrzeby rocznej oceny jakości powietrza dla roku 2015”, wyników modelowania ozonu wykonanego przez firmę B.S.iP.P. Ekometria sp. z o.o. oraz szacowania obszarów przekroczeń pyłu PM10 na podstawie wyników pomiarów oraz „Programu Ochrony powietrza”¹³. Na gminę Żegocina, podobnie jak wszystkie gminy małopolskie ma głównie oddziaływanie emisji związanych z indywidualnym ogrzewaniem budynków.

Rysunek 2: Stężenie pyłu zawieszonego PM10 oraz PM2,5 w woj. małopolskim



Źródło: Ocena jakości powietrza w województwie małopolskim w 2014 roku, Wojewódzkiego Inspektoratu Ochrony Środowiska w Krakowie

¹³ Ocena jakości powietrza w województwie małopolskim w 2015 roku, WIOŚ w Krakowie, str. 44

Mieszkańcy Żegocin są w miarę równomiernie narażeni na emisję pyłów zawieszonych PM10 oraz PM2.5. Wysokie stężenie pyłów zawieszonych ma wpływ na zachorowalność mieszkańców na choroby układu oddechowego, alergię oraz choroby nowotworowe. Jest istotnym zagrożeniem dla życia i zdrowia mieszkańców.

3.4.2 ZAGROŻENIE HAŁASEM

Na terenie gminy Żegocina jest łącznie 81,3 km dróg. Osią układu komunikacyjnego gminy Żegocina jest droga wojewódzka 965 relacji Bochnia-Limanowa. Ona też jest głównym źródłem hałasu.

Tabela 17: Drogi w gminie Żegocina

L.p.	Sołectwo	Liczba mieszkańców (2015 r.)	Drogi gminne [szt.]	Długość dróg gminnych [km]	Drogi Powiatowe [km]	Drogi wojewódzkie [km]
1	Bełdno	286	8	5,15	0,50	0,00
2	Bytomsko	748	8	5,70	1,00	0,00
3	Łąka Górna	1652	20	16,90	3,40	4,00
4	Rozdziele	886	15	17,80	0,00	2,00
5	Żegocina	1813	24	17,35	5,00	2,50
		5385	75	62,90	9,90	8,50

Źródło: dane z UG Żegocina

Na terenach zabudowy mieszkaniowej znajdującej się w bliskiej odległości od jezdni progowej poziom hałasu w środowisku (77.0 dB (A)) może być przekraczany, przede wszystkim w miejscowościach, przez które przebiega ta droga tj. w Łące Górnej, Żegocinie i w Rozdzielu.

3.4.3 ZAGROŻENIE AZBESTEM

Azbest jest materiałem, który w latach 70. Ubiegłego wieku był powszechnie stosowany do krycia dachów i fragmentów elewacji, a także do utwardzania dróg. Jest on jednak niezwykle szkodliwy dla zdrowia. Włókna azbestowe powodują wiele chorób układu oddechowego (zwłóknienie płuc – azbestozę czy choroby nowotworowe). Szczególnie groźne są elementy, z których na skutek uszkodzenia, ułatwione jest uwalnianie się cieniutkich włókien przenikających do dolnych dróg oddechowych.

Łącznie w gminie Żegocina zidentyfikowano 595 budynków mieszkalnych, gospodarczych, produkcyjnych i innych, w których wykorzystano płyty azbestowo-cementowe jako pokrycie dachowe oraz elementy konstrukcyjne obiektów. Natomiast w Łące Górnej znajduje się jedna droga utwardzona odpadami zawierającymi azbest na długości 590 m.

Tabela 18: Dane z inwentaryzacji obecności azbestu w obiektach na terenie sołectw gminy Żegocina

L.P	Miejscowość	Liczba obiektów	Powierzchnia płyt azbestowo-cementowych [m ²]	Masa płyt azbestowo-cementowych [Mg]	Masa płyt w przeliczeniu na 1 mieszkańca
1	Bełdno	42	7572	83	3,45
2	Bytomsko	72	11640	128	5,84
3	Łąka Górna	196	31812	350	4,72
4	Rozdziele	137	22801	251	3,53
5	Żegocina	148	23612	260	6,97
	RAZEM	595	97437	1072	5,02

Źródło: „Program usuwania wyrobów zawierających azbest z terenu gminy Żegocina”

Azbest ze względu na stwarzane niebezpieczeństwo dla zdrowia ludzi powinien być niezwłocznie usuwany z wszystkich budynków. Niestety ze względu na konieczność wynajmowania specjalistycznych ekip do demontażu azbestu z budynków, a następnie transportowania odpadu do unieszkodliwienia go koszt takich operacji jest bardzo wysoki. Dlatego proces likwidacji azbestu jest rozpisany w samorządowych programach na lata.

3.4.4 OSUWISKA

Pomimo rozwoju cywilizacji kataklizmy naturalne, takie jak osuwiska czy powodzie, zdarzają się równie często jak dawniej. Fakt ten wpływa negatywnie na subiektywne poczucie bezpieczeństwa mieszkańców.

W Beskidach najczęściej w Polsce spotykane jest zjawisko osuwisk. Są to nagłe przemieszczenie się mas ziemnych, powierzchniowej zwierzeliny i mas skalnych podłoża spowodowane siłami przyrody lub działalnością człowieka (podkopanie stoku lub jego znaczne obciążenie). Występują na naturalnych stokach, zboczach dolin i zbiorników wodnych, obszarach źródłowych rzek, gdzie erozja wsteczna zwiększa spadek terenu oraz na skarpach wykopach, nasypach i wyrobiskach. W Polsce są trzy główne czynniki powstawania osuwisk: budowa geologiczna i rzeźba terenu, intensywne i/lub długotrwałe opady atmosferyczne oraz działalność człowieka. Osuwiska występują najczęściej w Beskidach.

Tabela 19: Występowanie osuwisk i terenów zagrożonych ruchami masowymi na terenie Gminy Żegocina

L.p.	Sołectwo	Występowanie obszarów zagrożonych ruchami masowymi	Występowanie osuwisk	Powierzchnia terenów osuwisk i terenów zagrożonych osuwiskami łącznie (ha)	powierzchnia miejscowości (ha)	Powierzchni terenów osuwisk i terenów zagrożonych osuwiskami miejscowości [%]
1	Bełdno	tak	tak	50,88	223,20	22,80
2	Bytomsko	tak	tak	10,10	560,70	1,80
3	Łąka Górna	tak	tak	25,97	988,77	2,63
4	Rozdziele	tak	tak	42,27	664,44	6,36
5	Żegocina	tak	tak	85,26	1 049,55	8,12
RAZEM				214,48	3 486,66	6,15

Źródło: Na podst. www.pgi.gov.pl.

Wszystkie miejscowości gminy Żegocina są zagrożone osuwiskami. Osuwiska aktywne lub okresowo aktywne są obszarami szczególnie niebezpiecznymi dla inwestycji i działalności człowieka, a stopień ich aktywności jest parametrem trudnym do jednoznacznej oceny w terenie.

Największym udziałem obszarów zagrożonych wystąpieniem ruchów osuwiskowych charakteryzują się miejscowości: Bełdno (22,8%), Żegocina (81,2%) i Rozdziele (6,36%)

3.4.5 INNE ZAGROŻENIA ŚRODOWISKOWE

Wody powierzchniowe

Do celów gospodarczych woda czerpana jest z ujęć wód powierzchniowych i podziemnych. Na terenie gminy funkcjonują trzy ujęcia wody zasilające sieć wodociągową, zlokalizowane są w miejscowości Bełdno, Łąka Górna i Żegocina.

Tereny zalewowe

Na terenie gminy Żegocina istnieje zagrożenie powodziowe spowodowane wezbraniem potoków, które tutaj mają charakter typowo górski o dużym spadku i szybkim przepływie. Podczas intensywnych opadów gwałtownie zwiększają swój przepływ. W efekcie powodują erozję koryta i brzegów. Niszczą infrastrukturę drogową i nadbrzeżne zabudowania. Na zwiększoną siłę górskich potoków ma wpływ zmniejszenie dopływu osadów wskutek ograniczania użytkowania rolnej powierzchni zlewni. Największe zagrożenie spowodowane wezbraniem Potoku Saneckiego są w miejscowościach: Żegocina, Łąka Górna, Bytomsko.¹⁴

¹⁴ Źródło: Starostwo Powiatowe w Bochni

3.5 SFERA PRZESTRZENNO - FUNKCJONALNA

W tej części diagnozy badano zjawiska w zakresie przestrzenno-funkcjonalnych – w szczególności niewystarczającego wyposażenia w infrastrukturę techniczną i społeczną lub jej złego stanu technicznego, braku dostępu do podstawowych usług lub ich niskiej jakości, niskiego poziomu obsługi komunikacyjnej, niedoboru lub niskiej jakości terenów publicznych. Przebadano m.in. infrastrukturę społeczną oraz ofertę na terenie gminy związaną ze sportem i rekreacją, oświatą, ochroną zdrowia, kulturą, infrastrukturą, która stanowi centrum życia społecznego (np. kościół, remiza OSP, itp.).

3.5.1.1 Infrastruktura wodno-kanalizacyjna

Tabela 20: Inwentaryzacja stanu podłączeń budynków do sieci kanalizacyjnej, wodociągowej i gazowej

Sołectwo	Liczba budynków podłączonych do sieci kanalizacyjnej	Liczba budynków podłączonych do sieci wodociągowej	Liczba budynków podłączonych do sieci gazowej	Liczba budynków ogrzewanych gazem	Liczba budynków ogrzewanych węglem lub drewnem
Bełdno	0 przyłączy, 60 budynków posiada przydomowe oczyszczalnie ścieków	90	90	0	95
Bytomsko	0	5	130	5	136
Łąka Górna	240	320	370	25	425
Rozdziele	60 przyłączy oraz 35 budynków posiada przydomowe oczyszczalnie ścieków	0	160	5	236
Żegocina	260	325	380	35	422
RAZEM	560 przyłączy kanalizacyjnych i 95 oczyszczalni przydomowych	740	1130	70	1314

Źródło: UG w Żegocinie

Trzy sołectwa: Bytomsko, Bełdno i Rozdziele nie są skanalizowane. Obecnie trwają prace związane z opracowaniem projektu budowy sieci kanalizacyjnej w miejscowości Bytomsko.

Pod względem infrastruktury wodociągowej gmina znajduje się na 6. miejscu w powiecie (na 8 gmin), na 4. miejscu pod względem stopnia skanalizowania i na 2. pod względem gazyfikacji.

3.5.1.2 Infrastruktura kulturalno-sportowo-rekreacyjna

Gmina Żegocina posiada szereg obiektów użyteczności publicznej, w tym sportowo-rekreacyjnych. Nie zaspakają one wszystkich potrzeb i oczekiwań mieszkańców, szczególnie ze względu na - nie zawsze równomierny – rozkład przestrzenny. Dostęp do infrastruktury jest rozumiany wielowymiarowo. Chodzi o dostępność organizacyjną, przestrzenną, kosztową itp. W trakcie konsultacji społecznych mieszkańcy podkreślali wagę dostępu do infrastruktury społecznej jako istotnego wyznacznika ich poczucia dobrej jakości życia w danym miejscu.

Tabela 21: Wykaz obiektów sportowych i rekreacyjnych, instytucji i budynków użyteczności publicznej w gminie Żegocina w podziale na sołectwa

Budynek/instytucja/urządzenie/teren	Bełdno	Bytomsko	Łąka Górna	Rozdziele	Żegocina	ŁĄCZNIE
Urząd Gminy					1	1
Centrum Kultury i Sportu					1	1
Remiza OSP	1	1	1	1	1	5
Przedszkole/ oddział przedszkolny		1	1	1	1	4
Szkoła Podstawowa		1	1	1	1	4
Gimnazjum			1	1	1	3
Sala gimnastyczna		1	1	1	1	4
Biblioteka			1		1	2
Świetlica wiejska	1	1	1	1		4
Schronisko młodzieżowe/ budynek turystyczny				2		2
Stadion piłkarski					1	1

Boisko piłkarskie	1	1	1	1	1	5
Plac zabaw	1	1	2	1	2	7
Siłownia na powietrzu			1			1
Basen			1			1
Kort tenisowy					1	1
Teren rekreacyjny, spacerowy (ławeczki itp.)			1			1

Źródło: UG w Żegocinie

We wszystkich sołectwach jest remiza strażacka. W czterech przypadkach jest tam także świetlica wiejska. W każdej miejscowości jest boisko sportowe. Remontów wymagają: plac zabaw w Bełdnie, boisko sportowe w Łąckiej Górnej, oraz świetlica wiejska w Łąckiej Górnej, a także budynki turystyczne. Największe potrzeby remontowe, a także związane z inwestycjami zmierzającymi do powiększeniem liczby miejsc dla dzieci - są w przedszkolu w Łąckiej Górnej.

W przeprowadzonej ankiecie, a także w wywiadach pogłębionych, respondenci podkreślali niewystarczającą dostępność do miejsc, które służyć by mogły integracji i wspólnemu spędzaniu wolnego czasu. Jest to jednym z powodów izolowania się ludzi i pozostawania w domach. Szczególnie trudno jest seniorom oraz rodzinom z dziećmi dotrzeć z niektórych części gminy do miejsc organizowanych spotkań czy imprez z powodu braku komunikacji pomiędzy miejscowościami.

3.6 SFERA TECHNICZNA

W zakresie badania zagadnień ze sfery technicznej zanalizowano stan techniczny publicznych obiektów budowlanych, w części także obiektów innych, w tym o przeznaczeniu mieszkaniowym, oraz nefunkcjonowaniu rozwiązań technicznych umożliwiających efektywne korzystanie z obiektów budowlanych, w szczególności w zakresie energooszczędności i ochrony środowiska. Badano także stan obiektów zabytkowych na terenie gminy.

3.6.1.1 Budynki użyteczności publicznej

Gmina Żegocina ma 22 budynki użyteczności publicznej. Dwa budynki wymagają dużego zakresu prac remontowych: tj. Publiczne Przedszkole w miejscowości Łątkta Górna i budynek Oddziału Przedszkolnego w miejscowości Rozdziele.

3.6.1.2 Domy i mieszkania

W 2014 r. na każde dziesięć osób w Unii Europejskiej cztery zajmowały mieszkania w domach wielorodzinnych, nieco ponad jedna czwarta (25,6 %) mieszkała w domach szeregowych (bliźniaczych), a nieco ponad jedna trzecia (33,7 %) w domach jednorodzinnych (zob. wykres 1).

Na podstawie bilansów zasobów mieszkaniowych w gminie Żegocina znajduje się 1320 mieszkań (2014). To więcej niż w roku poprzednim (1299). Przeciętna powierzchnia wynosi 99 m² i zwiększyła się w porównaniu do roku 2013 o 1 m². Porównując z rokiem 2013 zmniejszyła się także liczba wypłacanych dodatków mieszkaniowych z 54 do 40.¹⁵

Na podstawie danych z Urzędu Gminy Żegocina za rok 2015 na terenie gminy są 1384 domy. Wskaźnik „liczba osób przypadających na 1 dom” wynosi 3,9.

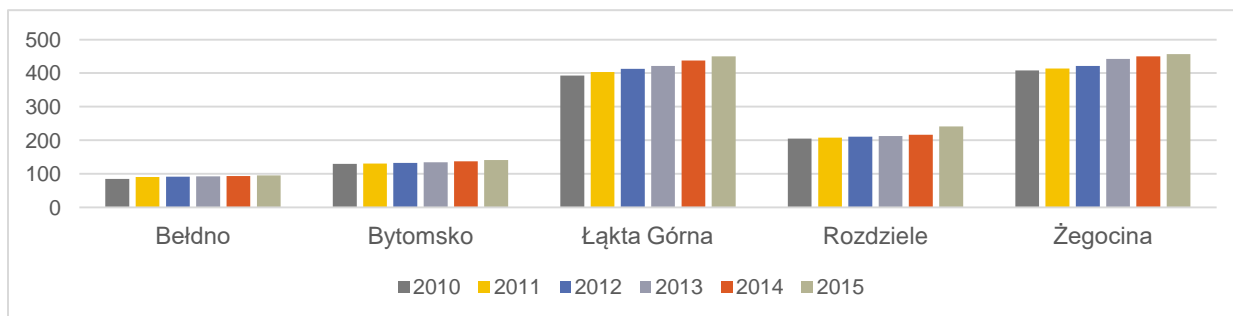
Tabela 22: Liczba domów w latach 2010-2015 w sołectwach gminy Żegocina

Lp.	Sołectwo	2010	2011	2012	2013	2014	2015
1.	Bełdno	85	90	91	92	93	95
2.	Bytomsko	129	130	132	134	137	141
3.	Łątkta Górna	393	403	413	421	438	450
4.	Rozdziele	205	208	211	212	216	241
5.	Żegocina	408	414	421	442	450	457
	RAZEM	1220	1245	1268	1301	1334	1384

Źródło: Opracowanie własne na podst. danych z UG Żegocina

W latach 2010-2015 wzrosła liczba domów w gminie Żegocina o 164. Najwięcej domów powstało w Łątkcie Górnej (57), a następnie w Żegocinie (49), w Rozdzielu (36), w Bytomsku (12), Bełdnie (10).

Wykres 20: Zmiana liczby domów w gminie Żegocina w podziale na sołectwa w latach 2010-2015



Źródło: Opracowanie własne na podst. danych z UG Żegocina

¹⁵ Statystyczne Vademecum Samorządowca

W latach 2010-2012 budowano powyżej dwudziestu domów, w latach 2013-2014 było to powyżej 30 domów, a w 2015 było już o 50 domów więcej. W przeliczeniu procentowym przyrost domów największy jest w Rozdzielu (17,6%), a następnie w Łąckiej Górnej (14,5%) i Żegocinie (12%).

Gmina ma tylko 1 mieszkanie socjalne. Istnieje zapotrzebowanie na mieszkania zarówno socjalne jak i chronione.

3.6.1.3 Zabytki

Gmina Żegocina ma kilka zabytkowych obiektów. Na pierwszym miejscu należy wymienić odrestaurowany, drewniany kościółek w Rozdzielu pochodzący z końca XV wieku i przeniesiony tu w 1986 r. z Królówki. Znajduje się on na Małopolskim Szlaku Architektury Drewnianej.

Na starym cmentarzu w Żegocinie znajduje się pochodzący z roku 1833, najstarszy w Polsce znany chłopski kamienny nagrobek – Reginy Kuscyna.

W Łąckiej Górnej jest zespół parkowo-dworski z XIX wieku w., do którego prowadzi aleja grabowa. W parku dworskim jest drewniana kapliczka o konstrukcji zrębowej pochodząca z 2 połowy XIX wieku. Zarówno dwór, jak i park są w złym stanie i ich dewastacja się pogłębia.

Ilustracja 1: Łącka Górna - zespół parkowo-dworski - Zdjęcia dworu, spichlerza i kapliczki



Dwór

Spichlerz

Kapliczka

Źródło: Internet

W Łąckiej Górnej i Żegocinie znajdują się odrestaurowane cmentarze z okresu I wojny światowej.

Na terenie gminy jest wiele przydrożnych kapliczek, figur i krzyży. Stan ich jest różny.

3.6.2 PODSUMOWANIE PYTAŃ ANKIETOWYCH W SFERZE ŚRODOWISKOWEJ, PRZESTRZENNEJ I TECHNICZNEJ



4 POGŁĘBIONA DIAGNOZA OBSZARU REWITALIZACJI

4.1 Koncentracja zjawisk kryzysowych i wyznaczony obszar zdegradowany

Ocenę skali koncentracji zjawisk kryzysowych w celu wyznaczenia obszaru zdegradowanego o szczególnej koncentracji problemów dokonano przeprowadzając analizy przestrzenne oraz diagnozę podstawowych tendencji rozwojowych gminy w sferach społecznej, gospodarczej, technicznej, środowiskowej i przestrzenno-funkcjonalnej pozwoliły na wyznaczenie obszarów o szczególnej koncentracji problemów. Dla przeprowadzenia analizy zróżnicowania wewnątrzgminnego wykorzystano podział gminy na sołectwa uznając, że jest to najbardziej naturalny i łatwo identyfikowalny dla różnych interesariuszy i mieszkańców właściwy sposób prezentacji zróżnicowania w przestrzeni społeczno-gospodarczej Żegociny.

W ramach analizy uwzględniono te informacje statystyczne, których przedstawienie było możliwe w podziale na wszystkie sołectwa i które w większości przypadków zostały zrelatywizowane w odniesieniu do liczby mieszkańców danego sołectwa. W celu wyznaczenia obszaru zdegradowanego została przeprowadzona wielokryterialna, pogłębiona analiza 5 sfer- społecznej, gospodarczej, środowiskowej, przestrzenno-funkcjonalnej oraz technicznej, w podziale na wyznaczone jednostki analityczne.

Podstawą wyznaczenia obszaru zdegradowanego były koncentracja negatywnych czynników społecznych, w szczególności bezrobocia, ubóstwa, przestępczości, niskiego poziomu edukacji lub kapitału społecznego, a także niewystarczającego poziomu uczestnictwa w życiu publicznym i kulturalnym uzupełnionych o występujące w danym sołectwie, co najmniej jednego z negatywnych zjawisk dotyczących sfery gospodarczej lub środowiskowej lub technicznej lub przestrzenno – funkcjonalnej.

Tabela 23: Zestawienie danych zidentyfikowanych zjawisk kryzysowych w podziale na sołectwa

Obszar	Wskaźnik	Średnia gminna lub łącznie	Bełdno	Bytomsko	Łąka Górna	Rozdziele	Żegocina
POMOC SPOŁECZNA	Liczba osób korzystających z pomocy społecznej	229	18	58	79	44	30
	Liczba klientów pomocy społecznej na 100 mieszkańców	4,25	6,29	7,75	4,78	4,97	1,65
	Liczba klientów pomocy społecznej z powodu ubóstwa	71	6	16	20	17	12
	Liczba klientów pomocy społecznej z powodu ubóstwa na 100 mieszkańców	1,32	2,09	2,13	1,21	1,92	0,66
	Liczba osób pobierających zasiłki	87	6	16	30	20	15
	Liczba osób pobierających zasiłki na 100 mieszkańców	1,61	2,09	2,13	1,82	2,26	0,83
	Liczba dzieci pobierających zasiłek 500+	785	39	128	132	270	216
AKTYWNOŚĆ OBYWATELSKA	Liczba organizacji pozarządowych z OSP	14	1	2	3	1	7
	Liczba organizacji pozarządowych z OSP na 10 tys. mieszkańców	26,2	35,35	27,03	18,36	11,41	39,04
	Liczba organizacji pozarządowych bez OSP	9	0	1	2	0	6
	Liczba organizacji pozarządowych bez OSP na 10 tys. mieszkańców	11,7%	0,00	13,37	12,11	0,00	33,09
	Liczba czytelników bibliotek	1037	21	50	396	118	452
	Udział czytelników w populacji ogółem	19,26%	7,34%	6,68%	23,97%	13,32%	24,93%

BEZPIECZEŃSTWO	Liczba przestępstw w latach 2014-2015	38	0	9	8	8	13
	Liczba zdarzeń drogowych 2014-2015	6	0	0	3	2	1
	Liczba rannych w zdarzeniach drogowych 2014-2015	7	0	0	3	3	1
	Liczba kolizji drogowych 2014-2015	35	0	0	8	12	15
BEZROBOCIE	Liczba bezrobotnych (2015)	158	8	28	46	27	49
	Udział bezrobotnych w ogólnej populacji	2,93	2,80	3,74	2,78	3,05	2,70
	Liczba bezrobotnych mających minimum 1 dziecko	37	1	8	14	9	5
	Liczba kobiet wśród bezrobotnych zarejestrowanych	98	5	21	30	18	24
	Liczba długotrwale bezrobotnych	80	6	13	26	14	21
	Udział bezrobotnych długotrwale w ogóle bezrobotnych	50,63%	75%	46,43%	56,52%	51,85%	42,86%
	Liczba bezrobotnych niepełnosprawnych	5	0	1	1	0	3
GOSPODARKA	Liczba podmiotów gospodarczych (2015)	256	8	25	89	24	110
	Liczba podmiotów gospodarczych na 100 mieszkańców (2015)	4,6	2,8	3,3	5,4	2,7	6,0
	Liczba zarejestrowanych podmiotów gospodarczych (2015)	23	1	4	7	3	8
	Liczba wyrejestrowanych działalności gospodarczych (2015)	9	0	2	3	1	3
	Bilans zarejestr. i wyrejestrowanych działalności gospodarczych (2015)	15	1	2	4	3	5
	Liczba gospodarstw rolnych (2015)	829	67	110	290	161	201
	Liczba gospodarstw rolnych na 100 mieszkańców (2015)	16,99	23,43	14,71	17,55	18,17	11,09
ŚRODOWISKO	Liczba obiektów z azbestem (2015)	595	42	72	196	137	148
	Liczba obiektów z azbestem na 100 mieszkańców (2015)	11,05	14,69	9,63	11,86	15,46	8,16
	Powierzchnia płyt azbestowo-cementowych [m ²]	97437	7572	11640	31812	22801	23612
	Masa płyt azbestowo-cementowych [Mg]	1072	83	128	350	251	260
	Masa płyt w przeliczeniu na 1 mieszkańca	5,02	3,45	5,84	4,72	3,53	6,97
Obszar	Wskaźnik	Średnia gminna lub łącznie	Beldno	Bytomsko	Łąka Górna	Rozdziele	Żegocina

Źródło: Opracowanie własne

Kontynuowanie procesu badawczego doprowadziło do określenia lokalizacji kluczowych problemów, a w konsekwencji wyznaczenia obszaru zdegradowanego. Szczególne znaczenie dla określenia obszaru zdegradowanego przypisanego sołectwom Łąka Górna oraz Rozdziele miały czynniki społeczne uwzględniając osoby korzystające z pomocy społecznej, bezrobocie, dostęp do wychowania przedszkolnego, bezpieczeństwo oraz czynniki środowiskowe.

1.2 Obszar rewitalizacji – charakterystyka i granice

W celu poszerzenia i pogłębienia diagnozy czynników i zjawisk kryzysowych na obszarze rewitalizacji dokonano analizy dodatkowych danych ilościowych oraz badań pogłębiających. Jednocześnie wyprowadzenie obszaru rewitalizacji ze stanu kryzysowego byłoby niemożliwe jeżeli nie zostałby wykorzystany jego potencjał. Dlatego też na etapie tworzenia GPR została dokonana ich identyfikacja. Porównując jednostki urbanistyczne - sołectwa wskazano dwa z nich do dalszej, pogłębionej analizy w sferze społecznej, technicznej, przestrzenno-funkcjonalnej i środowiskowej. Były to miejscowości Łąka Górna i Rozdziele. Tam też przeprowadzono dodatkowe badania ankietowe i wywiady pogłębione z nastawieniem na zgłaszane potrzeby przez mieszkańców. Jako wyznacznik określenia obszaru rewitalizacji przyjęto koncentrację problemów z uwzględnieniem ich charakterystyki i negatywnego wpływu na spójność społeczno-gospodarczą danego obszaru.

W procesie delimitacji obszaru zdegradowanego wykorzystano różnorodne źródła informacji, dzięki czemu zastosowane podejście ma charakter kompleksowy i łączy wykorzystanie metod ilościowych z jakościowymi.

Obszar rewitalizacji składa się z dwóch podobszarów, które znajdują się obecnie w stanie kryzysowym z powodu koncentracji negatywnych zjawisk społecznych, w szczególności z powodu bezrobocia, ubóstwa, przestępczości, niskiego poziomu edukacji i kapitału społecznego, a także niewystarczającego poziomu uczestnictwa w życiu publicznym i kulturalnym. Przy określaniu obszaru rewitalizacji wzięto pod uwagę indywidualne opinie mieszkańców i lokalnych liderów, które potwierdzały koncentrację problemów, a to stało się podstawą do ostatecznego definiowania granic obszaru rewitalizacji.

Tabela 24. Podstawowe wskaźniki obszaru rewitalizacji

	Powierzchnia [ha]	Udział w powierzchni gminy [%]	Liczba mieszkańców	Udział w liczbie mieszkańców gminy [%]
Obszar rewitalizacji	96,90 ha	2,78%	1513	28,19%
<i>Łąka Górna</i>	<i>82,30</i>	<i>2,36%</i>	<i>1320</i>	<i>24,51%</i>
<i>Rozdziele</i>	<i>14,60</i>	<i>0,42%</i>	<i>198</i>	<i>3,68%</i>
gmina Żegocina	3486,66	100,0	5385	100,0

Źródło: opracowanie własne na podstawie danych Urzędu Gminy w Żegocinie

Wyznaczony obszar rewitalizacji zajmuje łączną powierzchnię 96,90 ha (2,78% powierzchni gminy Żegocina) i zamieszkiwany jest przez 1513 mieszkańców (28,19% wszystkich mieszkańców gminy Żegocina).

Obszar rewitalizacji składa się z dwóch podobszarów:

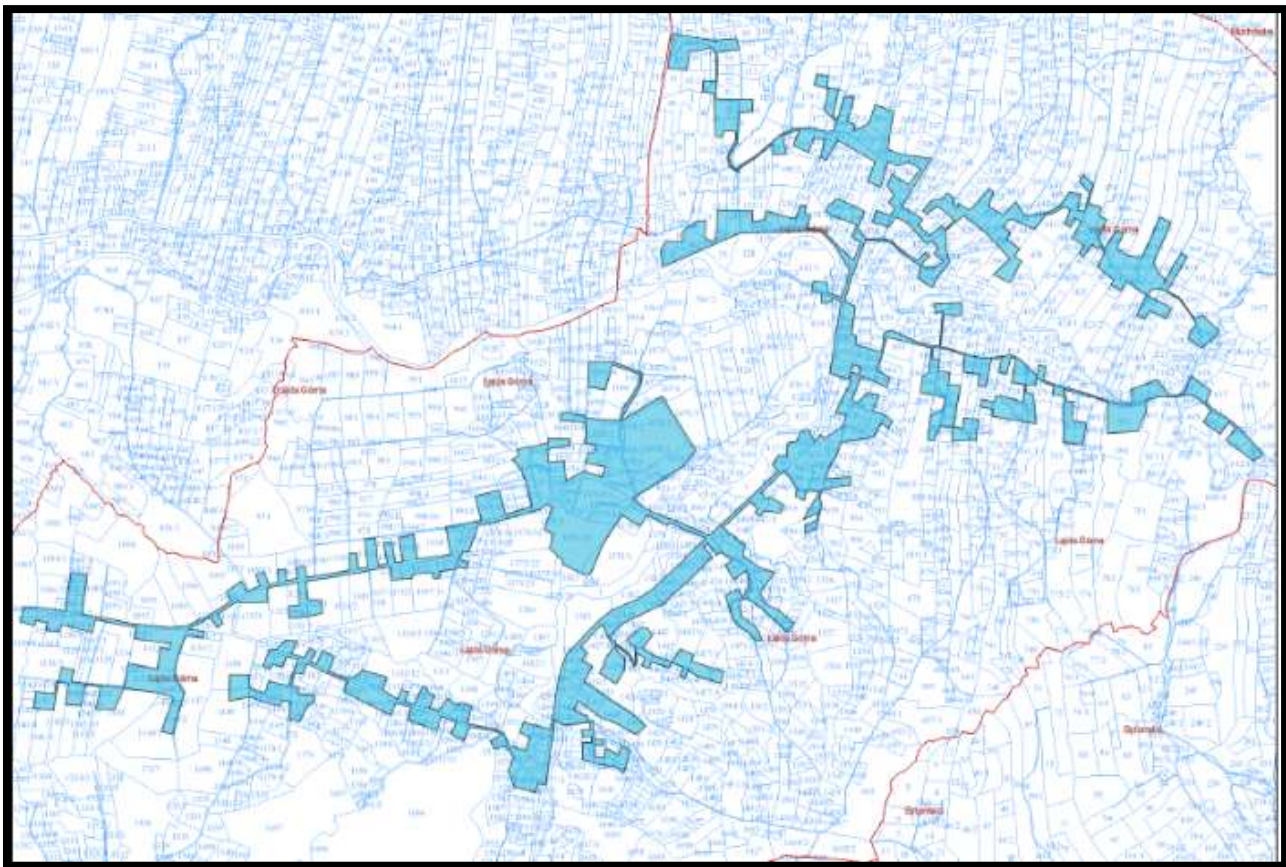
- Podobszar I. Łąka Górna
- Podobszar II. Rozdziele

Na wyznaczonym obszarze rewitalizacji gmina Żegocina zamierza realizować działania mające na celu zapewnienie optymalnych warunków wychodzenia z kryzysu w sferze społecznej, a także przestrzennej, technicznej, gospodarczej i środowiskowej. Zdefiniowanie podstawowych problemów i podjęcie kroków, zmierzających do ich zniwelowania powinno przyczynić się do podniesienia poziomu i jakości życia mieszkańców.

4.2 Podobszar I ŁAKTA GÓRNA

Powierzchnia podobszaru Łakta Górna:	82,30 ha
Liczba mieszkańców podobszaru Łakta Górna:	1320
Krótki opis podobszaru:	Charakteryzuje się bardzo zróżnicowanym zagospodarowaniem przestrzennym, które nie sprzyja skupieniu wszystkich ważnych funkcji w jednym miejscu i nie buduje spójnego obrazu miejscowości. Na wyznaczonym obszarze funkcjonuje wiele ważnych obiektów dla społeczności lokalnej, takich jak gimnazjum, szkoła podstawowa, mieszcząca filię biblioteki publicznej, plac zabaw, przedszkole, świetlica wiejska, kościół, plebania, remiza, piekarnia, spółdzielnia przetwórstwa owoców i warzyw, basen, zespół parkowo-dworski, wokół których zaniedbana jest przestrzeń publiczna. Wizerunek obszaru psują zaniedbane budynki zabytkowego zespołu dworskiego, świetlicy wiejskiej, przedszkola publicznego, wymagające poprawy stanu technicznego.

Rysunek 3: Mapa podobszaru I Łakta Górna



Źródło: Opracowanie własne UG

4.2.1 SFERA SPOŁECZNA

Podobszar Łąka Górna ma największą z wszystkich sołectw gęstość zaludnienia, a ludność przybywa najszybciej w całej gminie, jednak struktura wiekowa zmienia się niekorzystnie w obszarze osób w wieku poprodukcyjnym. Z roku na rok osoby starsze stanowią coraz większy udział w populacji sołectwa. Zmiany te, choć niepokojące, są w części rekompensowane zwiększającą się grupą mieszkańców w wieku 0-18 lat oraz grupą osób w wieku produkcyjnym 19-67.

Jak wskazują pracownicy Gminnego Ośrodka Pomocy Społecznej obszary ich głównej działalności obejmują większą część sołectwa Łąka Górna (bez dwóch osiedli i terenów leśnych). Jest to zgodne z wyznaczonym podobszarem.

Najwięcej osób z całej gminy (79) jest objętych pomocą społeczną właśnie tutaj. Stanowią one 4,74% populacji sołectwa. Aż 20 osób korzysta z tej pomocy z **przyczyn ubóstwa**. Ponadto mieszka tu wiele osób starszych, schorowanych, utrzymujących się z renty lub emerytury. Kolejnym negatywnym zjawiskiem związanym z **wiekami senioralnymi** jest **samotność**, która coraz częściej pojawia się także na wsiach, a związana jest z emigracją młodych.

Pracownicy pomocy społecznej, a także wielu liderów lokalnych wskazują na pogłębiający się **zanik tradycyjnych relacji** pomiędzy mieszkańcami i zmniejszający się poziom zaufania między ludźmi. Do tego dochodzi **ogólna bierność** wspólnoty lokalnej, przejawiająca się w nieuczestniczeniu w życiu publicznym czy kulturalnym. **Niski poziom kapitału społecznego** wskazywany przez respondentów jest trudnym punktem wyjścia do budowania sieci współpracy i relacji wewnątrzspołecznościowej.

W Podobszarze Łąka Górna jest też **najwięcej osób w wieku szkolnym**. 71 rodzin korzysta z „Programu 500+”, a zasiłek jest wypłacany dla 90 dzieci. Problemy społeczne w miejscowości przekładają się na wyniki egzaminacyjne. Analizowane **wyniki egzaminu** po VI klasie są **najśłabsze** w całej gminie. Szkoła Podstawowa z Łąki Górnej - osiągnęła wyniki średnie w części ogólnej, a z matematyki niżej średniej. Przy dobrych wynikach w całej gminie szkoła z Łąki Górnej wyróżnia się na minus.

Stopa bezrobocia w roku 2015 była wszędzie niska, także w gminie Żegocina (poniżej 5%). I choć udział osób bezrobotnych w ogólnej populacji był niewielki (2,93%), to struktura grupy bezrobotnych zarejestrowanych jest niepokojąca, gdyż powyżej połowy to **osoby długotrwale bezrobotne**. W Łące Górnej wskaźnik ten wyniósł 56,5%. Tu także było **najwięcej bezrobotnych kobiet** (30) oraz bezrobotnych, którzy mają dzieci (14).

W kwestii zagrożenia przestępczością w Podobszarze w roku 2015 zwiększyła się liczba zdarzeń w porównaniu z rokiem 2014. Dochodzi tu do wielu **niebezpiecznych zdarzeń drogowych**, szczególnie na drodze wojewódzkiej Bochnia-Limanowa.

Oceniając „obywatelskość” mieszkańców Podobszaru pod względem frekwencji w ostatnich trzech wyborach to plasują się w czołówce. Natomiast wskaźnik „liczba ngo's na 10 tys. mieszkańców” wynosi 18,36 wliczając OSP i 12,11 bez OSP, a obie wartości są znacznie niższe niż wynosi średnia dla Małopolski (32). Na terenie miejscowości działa Ochotnicza Straż Pożarna oraz Stowarzyszenie KGW „Z Nurtem Sanki”, które kultywuje lokalne tradycje. Stowarzyszenie „Patrioci Lokalni”, powstałe w 2015 r. zorganizowało m.in. gminny turniej piłki nożnej.

W Łące Górnej jest świetlica wiejska. W opinii mieszkańców oraz liderów lokalnych nie ma jednak odpowiedniej **ofert zajęć „czasu wolnego”** dla wszystkich grup wiekowych np. zajęć tematycznych, stałych i okazjonalnych. Ogranicza to możliwości integracji mieszkańców. Jedną z przyczyn jest na pewno bardzo zły stan świetlicy, przez co ograniczona jest jej funkcjonalność. Są też duże braki w miejscach do rekreacji. Jedyne boisko do piłki nożnej jest także w złym stanie, który nie gwarantuje ani komfortu ani bezpieczeństwa. Jednak najbardziej dotkliwym problemem jest zły stan przedszkola, które nie może zapewnić miejsc dla wszystkich chętnych dzieci.

4.2.2 SFERA PRZESTRZENNO-FUNKCJONALNA

Podobszar położony jest przy drodze wojewódzkiej nr 965 z Bochni do Limanowej, w odległości 19 km od Bochni i 17 km od Limanowej, w południowej Pogórza Wiśnickiego. Rozłożona jest w dolinie Potoku Saneckiego oraz na wznoszących się ponad doliną wzgórzach, z których największym jest zalesiona Żarnówka oraz zachodnie zbocza grzbietu Paprotnej. Obszar wchodzi w skład Obszaru Chronionego Krajobrazu Pogórza Wiśnickiego, który pełni funkcję otuliny dla projektowanego Żegocińskiego Parku Krajobrazowego. W lesie Paprotnej znajduje się pomnik przyrody - grupa ostańców wierzcholinowych, zwanych Kamieniami Brodzińskiego.

W podobszarze rewitalizacji Łącka Górna **infrastruktura społeczna jest w bardzo złym stanie.**

Rysunek 4: Budynek przedszkola w Łąckiej Górnej i droga dojazdowa do przedszkola



Źródło: Urząd Gminy w Żegocinie

Przedszkole Publiczne Przedszkole w Łąckiej Górnej jest dwuoddziałowe. Mieści się w starym, parterowym budynku z lat 30. ubiegłego wieku. Obiekt jest w złym stanie technicznym, wymaga kompleksowej modernizacji.

W obecnym stanie budynku nie ma możliwości uruchomienia większej liczby oddziałów, na które jest zapotrzebowanie. Obecny stan ogranicza także w znacznym stopniu rozwój nowych funkcji oczekiwanych przez nauczycieli, dzieci i rodziców.

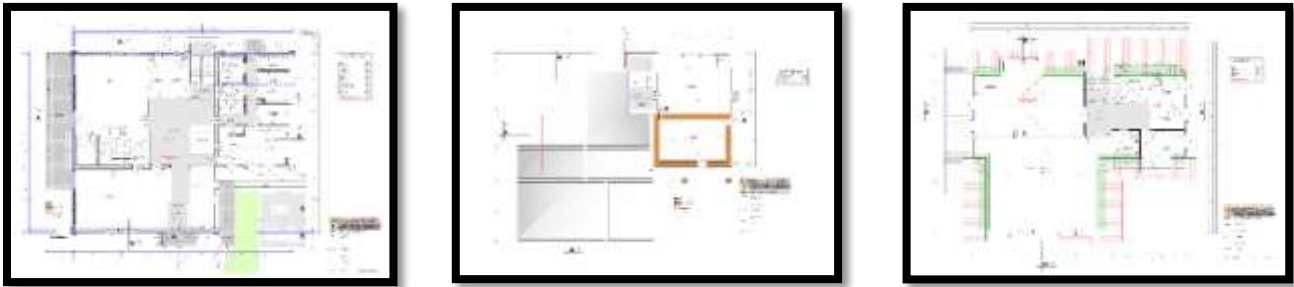
Estetyka obiektu odbiega od przyjętych standardów i oczekiwań mieszkańców. Dotyczy to także zarówno wnętrza budynku, elewacji jak i otoczenia.

Przedszkole rokrocznie, od wielu już lat, odmawia przyjęcia grupy co najmniej kilkanaściorga dzieci z powodu braku miejsc. Dzieci te albo pozostają w domu, albo muszą szukać odległych placówek.

Istnieją plany rozbudowy przedszkola, które mogłyby stać się elementem nowej przestrzeni publicznej kształtującej centrum miejscowości.

Plany rozbudowy obiektu obejmują wszystkie trzy poziomy budynku (piwnica, parter, piętro).

Rysunek 5: Rzuty poszczególnych kondygnacji przedszkole w Łąckiej Górnej z naniesionymi elementami do modernizacji.



Źródło: Urząd Gminy w Żegocinie

W miejscowości Łącka Górna, w budynku należącym do Ochotniczej Straży Pożarnej znajduje się świetlica wiejska, która jest jedynym miejscem spotkań mieszkańców. W 2014 r. została odnowiona zewnętrzna elewacja budynku oraz parking. Natomiast wyposażenie i wystrój wnętrza jest sprzed kilkudziesięciu lat i bardzo odbiega od standardów oczekiwanych przez mieszkańców, szczególnie młodych.

Rysunek 6: Świetlica wiejska od zewnątrz oraz Zespół Szkół w Łąckiej Górnej



Źródło: Urząd Gminy w Żegocinie

Infrastruktura sportowa – istniejące w miejscowości boisko - wymaga znacznego remontu, który zwiększyłby jego bezpieczeństwo i funkcjonalność.

Rysunek 7: Boisko sportowe w Łąckie Górnej



Źródło: Urząd Gminy w Żegocinie

Duże braki w nowocześnie urządzonej miejscach do rekreacji powodują, iż mieszkańcy mają poczucie gorszej jakości życia. Według ankietowanych mieszkańców i liderów lokalnych brakuje estetycznych miejsc aktywnego spędzania wolnego czasu – skate parku, wielofunkcyjnych boisk, czy innych przestrzeni oczekiwanych przez ludzi w różnym wieku.

4.2.3 SFERA GOSPODARCZA

W podobnym zakresie negatywne zjawiska w sferze społecznej nakładają się na złą koniunkturę gospodarczą. Na obszarze jest wielu sadowników oraz rolników zajmujących się uprawą owoców miękkich. W Łąckie Górnej znajdują się dwie przetwórnice owoców: „Zamvinex” i „Appol”, które są równocześnie kluczowymi przedsiębiorstwami na terenie gminy. Jeszcze do niedawna dobrze funkcjonujące zakłady przetwórcze obecnie przeżywają trudności, które przekładają się na zmniejszenie zatrudnienia oraz zmniejszenie popytu na towary będące wytworami lokalnych sadowników i hodowców. Sytuacja ta spowodowała w ostatnim czasie znaczący spadek poziomu życia w wielu rodzinach rolników. Tradycyjne gospodarstwa rolne, których w Łąckie Górnej jest najwięcej w całej gminie (290), w związku z kłopotami lokalnych przetwórnicy, mocno odczuwają kryzys gospodarczy.

Warto nadmienić, że poziom przedsiębiorczości mieszkańców Łąckie Górnej nie jest wysoki. Wszystkich firm zarejestrowanych w systemie REGON jest 89. Co prawda bilans firm zarejestrowanych i wyrejestrowanych w latach 2014 i 2015 był dodatni, ale w roku 2015 zarejestrowało się mniej przedsiębiorstw niż w roku poprzednim, a wskaźnik przedsiębiorczości wyniósł tylko 10,05 (liczba zarejestrowanych podmiotów gospodarczych na 100 mieszkańców) i jest niższy niż w powiecie, czy województwie. Wydaje się, iż przedsiębiorcy lokalni są w przeciętnej kondycji. Nie ma wśród nich firmy o znaczeniu co najmniej regionalnym. Powoduje to brak interesującej oferty pracy dla młodych i brak szans na rozwój zawodowy, co przekłada się na podejmowanie decyzji o emigracji krajowej czy zagranicznej.

4.2.4 SFERA TECHNICZNA

Istotnym wskaźnikiem technicznym, mającym jednocześnie kluczowe znaczenie dla badania jakości życia mieszkańców mogą być także warunki mieszkaniowe. Mieszkanie jest bowiem najważniejszą częścią majątku gospodarstwa domowego – jego stan i wyposażenie w dużej mierze świadczą o pozycji majątkowej, poziomie osiągniętych dochodów i stanie zamożności. W latach 2010-2015 liczba domów w gminie wzrosła o 50, a w samej Łąckie przyrost domów wyniósł 14,5% w badanym okresie (z 393 do 450 domów). Wskaźnik „liczba osób przypadających na 1 dom” wynosi 3,9. Pomimo powstających nowych domów istnieje zapotrzebowanie na mieszkania socjalne i chronione, których brak ogranicza możliwości działania służb socjalnych.

Oprócz **światlicy wiejskiej**, która jest w złym stanie technicznym, poważnego remontu wymaga także miejscowe przedszkole. **Przedszkole** od wielu lat, rokrocznie odmawia przyjęcia grupy co najmniej kilkanaściora dzieci z powodu braku miejsc. Dzieci te albo pozostają w domu, albo muszą szukać odległych placówek. Istnieją plany rozbudowy przedszkola, które mogłoby stać się elementem nowej przestrzeni publicznej kształtującej centrum miejscowości.

Mieszkańcy Łątki Górnej skarżą się na niewystarczające wyposażenie w **infrastrukturę techniczną i społeczną**. Chodzi zarówno o stan wymienionych już wcześniej budynków, jak i o lokalne drogi. Powstałe w ostatnim czasie liczne nowe domy (najwięcej w całej gminie) nie mają dobrych dojazdów do posesji. Ponadto w wielu miejscach **brakuje oświetlenia dróg**, co jest szczególnie uciążliwe w sezonie jesienno-zimowym dla mieszkańców powracających z pracy i szkoły, którzy do domów dochodzą na piechotę, gdyż komunikacja publiczna nie zabezpiecza lokalnych potrzeb. W wielu miejscach **brakuje chodników**, co zmniejsza bezpieczeństwo poruszania się mieszkańców, szczególnie w sezonie jesienno-zimowym, kiedy po zmroku wracają z pracy i ze szkół do domów.

Młodzież wskazuje na **brak ścieżek rowerowych** oraz infrastruktury umożliwiającej parkowanie rowerów. Ogólnie przestrzeń publiczną wymaga rewitalizacji. Jeden z uczestników wywiadu stwierdził w swoim komentarzu, iż miejsce wymaga „**estetyki przestrzeni na miarę XXI w**”, by poprawić codzienne życie mieszkańców, zintegrować ich wokół wspólnie zaprojektowanej przestrzeni, odpowiadającej na artykułowane w konsultacjach potrzeby i oczekiwania.

W Łątkie Górnej jest zespół parkowo-dworski z XIX wieku w., do którego prowadzi aleja grabowa. W parku dworskim jest drewniana kapliczka o konstrukcji zrębowej pochodząca z 2 połowy XIX wieku. Zarówno dwór, jak i park są w złym stanie i ich dewastacja się pogłębia. Obiekt jest w rękach prywatnych.

Rysunek 8: Łątki Górna - zespół parkowo-dworski - Zdjęcia dworu, spichlerza i kapliczki



Dwór



Spichlerz



Kapliczka

Źródło: Internet

Do rejestru zabytków nieruchomości województwa małopolskiego wpisany jest jeszcze odrestaurowany cmentarz wojenny nr 304 z I wojny światowej oraz kapliczka słupowa z 1918 roku.

4.2.5 SFERA ŚRODOWISKOWA

Łątki Górna boryka się – podobnie jak cała Małopolska - z ogromnymi problemami związanymi z **jakością powietrza**. Szczególnie w sezonie grzewczym odczuwalna jest niska emisja, czyli zanieczyszczenia trafiające do powietrza, a pochodzące z procesu spalania węgla o niskiej jakości czy śmieci – w domowych piecach, paleniskach, lokalnych kotłowniach oraz z komunikacji samochodowej. Tylko 25 budynków w Łątkach Górnych ogrzewanych jest gazem. Natomiast większość obiektów użyteczności publicznej posiada kotłownie gazowe.

Na obszarze rewitalizowanym znajduje się najwięcej z całej gminy obiektów pokrytych **azbestowym dachem**. Ze względu na koszty publiczne związane z likwidacją azbestu proces ten będzie trwał jeszcze wiele lat. Stwarza to jednak niebezpieczeństwo dla zdrowia mieszkańców.

Przez miejscowość przebiega droga wojewódzka, która generuje zwiększenie poziomu dopuszczalnego hałasu w terenach zabudowy mieszkaniowej znajdującej się w bliskiej odległości od jezdni.

Mieszkańcy Łątki Górnej na prawie 3% powierzchni miejscowości są także narażeni na zjawisko osuwania się gruntów (**osuwiska**).

Na obszarze Łątki Górnej występuje także zagrożenie powodziowe spowodowane wezbraniem Potoku Saneckiego.

4.2.6 PRZESŁANKI WYBORU PODOBSZARU

Tabela

LP	Kryzysy społeczne	Kryzysy pozostałe
	<ol style="list-style-type: none"> 1. Duża ilość osób korzystająca z pomocy społecznej, w tym szczególnie z przyczyn ubóstwa 2. Znacząca ilość osób starszych i samotnych 3. Zanik tradycyjnych relacji pomiędzy mieszkańcami i zmniejszający się poziom zaufania między ludźmi 4. Bierność wspólnoty lokalnej 5. Wysoki stopień urodzeń przy braku żłobka i miejsc przedszkolnych 6. Powyżej połowy osób bezrobotnych to osoby długotrwale bezrobotne 7. Duża liczba bezrobotnych kobiet oraz osób, posiadających dzieci 8. Wiele niebezpiecznych zdarzeń drogowych, szczególnie na drodze wojewódzkiej Bochnia-Limanowa 9. Brak odpowiedniej oferty zajęć „czasu wolnego” dla wszystkich grup wiekowych np. zajęć tematycznych, stałych i okazjonalnych 10. Niewystarczająca ilość miejsc w przedszkolu 	<ol style="list-style-type: none"> 1. Przedszkole Publiczne Przedszkole w Łątkie Górnej jest w złym stanie technicznym, wymaga kompleksowej modernizacji razem z terenem przylegającym 2. Stare wyposażenie i wystrój wnętrza świetlicy 3. Istniejące boisko - wymaga znacznego remontu 4. Trudności największych zakładów przetwórczych wpływają na złą sytuację współpracujących sadowników 5. Niski poziom przedsiębiorczości mieszkańców 6. Istnieje zapotrzebowanie na mieszkania socjalne i chronione, których brak ogranicza możliwości działania służb socjalnych 7. W wielu miejscach brakuje oświetlenia dróg 8. Brakuje chodników 9. Brakuje ścieżek rowerowych 10. Zabytkowy dwór i park są w złym stanie i ich dewastacja się pogłębia 11. Zła jakość powietrza 12. Znajduje się tutaj najwięcej z całej gminy obiektów pokrytych azbestowym dachem 13. Zwiększony poziom dopuszczalnego hałasu

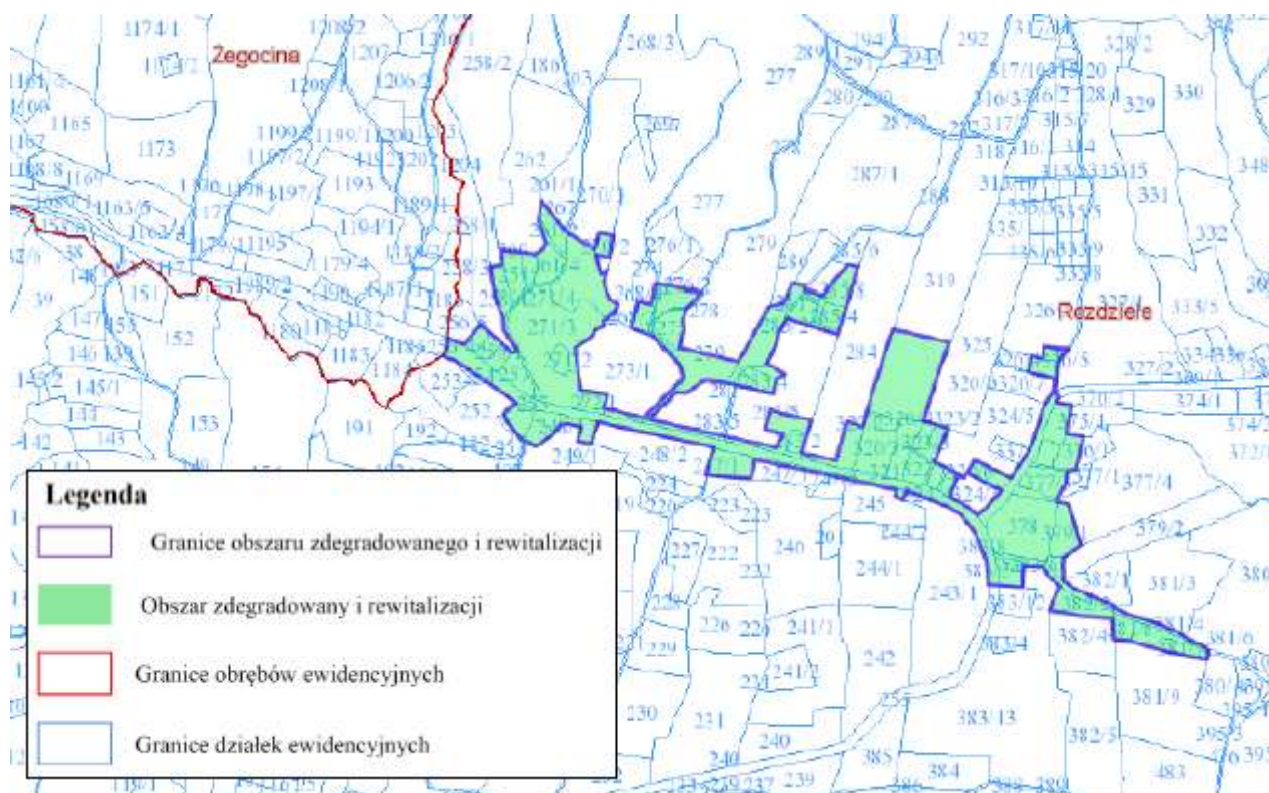
4.3 Podobszar II ROZDZIELE

Powierzchnia podobszaru II Rozdziele:	14,60 ha
Liczba mieszkańców podobszaru II Rozdziele:	198
Krótki opis podobszaru:	Na podobszarze rewitalizacji znajduje się budynek szkoły podstawowej i gimnazjum, budynek oddziału przedszkolnego, budynek sklepu, plac zabaw, ogólnodostępne boisko sportowe, stanowiące centrum integracji społeczności Rozdziała. Wizerunek centrum psują otoczenie i budynek oddziału przedszkolnego oraz budynek sklepu, wymagające poprawy stanu technicznego.

Obszar ten znajduje się obecnie w stanie kryzysowym z powodu koncentracji negatywnych zjawisk społecznych, w szczególności z powodu bezrobocia, ubóstwa, przestępczości, niskiego poziomu edukacji i kapitału społecznego, a także niewystarczającego poziomu uczestnictwa w życiu publicznym i kulturalnym.

Przy określaniu obszaru rewitalizacji wzięto pod uwagę indywidualne opinie mieszkańców i lokalnych liderów, które potwierdzały koncentrację problemów, które stały się podstawą do ostatecznego definiowania granic obszaru rewitalizacji.

Rysunek 9: Mapa podobszaru II Rozdziele



Źródło: opracowanie własne

Podobszar rewitalizacji II Rozdziele ma powierzchnię 14,60 ha, co stanowi 0,42% powierzchni całej gminy. Mieszka tam 198 osób, stanowiących 3,68% populacji gminy Żegocina. Dla zrównoważonego rozwoju całej gminy teren ten ma istotne znaczenie.

4.3.1 SFERA SPOŁECZNA

Tak jak i wszystkie sołectwa gminy Żegocina tak i w Rozdzielu zanotowano w latach 2011-2015 wzrost liczby mieszkańców. Ludność sołectwa wzrosła o 65 osób, czyli o 3,7%. Ciekawostką jest fakt przewagi kobiet w populacji miejscowości Rozdziele. W całej gminie wskaźnik wynosi 50,34%. Podobnie jest w całym powiecie bocheńskim (50,7%). Natomiast kobiety w Rozdzielu stanowią 51,24%.

W podobszarze jest 35 dzieci otrzymujących zasiłek „500+”. I choć nie ma tutaj rodzin z więcej niż 4 dzieci, to i tak jest tutaj najwięcej dzieci z wszystkich sołectw. Jest tutaj także najwyższy wskaźnik dzieci otrzymujących świadczenie „500+” w stosunku do liczby mieszkańców. Przy średniej 16,2% w całej gminie - w Rozdzielu wartość tego wskaźnika wynosi 30,5%. W Rozdzielu jest 5 rodzin z 4 dzieci, 23 rodziny z 3 dzieci, 52 rodziny z dwójką dzieci. Natomiast 57 dzieci pobiera zasiłek będąc jedynakiem. Oznacza to niski dochód rodziny.

Dzięki programowi „Rodzina 500+” skala ubóstwa znacznie się zmniejszyła. W podobszarze 19 osób jest pod opieką pomocy społecznej, a zasiłek stały pobiera tylko 7 osób.

Nieco powyżej średniej gminnej kształtuje się niski już obecnie wskaźnik bezrobocia. Natomiast udział osób długotrwale bezrobotnych w ogólnej liczbie zarejestrowanych bezrobotnych jest w Rozdzielu najwyższy w całej gminie i wynosi 51,85.

Pod względem bezpieczeństwa cała gmina ma dobre wskaźniki. W roku 2015 w obszarze rewitalizowanym popełniono tylko 3 przestępstwa - 2 przypadki znęcania się nad członkami rodziny, 1 przypadek kierowania pojazdem w stanie nietrzeźwości. W Rozdzielu wydano także 1 niebieska kartę. Z powodu przebiegającej tutaj drogi wojewódzkiej nr 965 Zielona-Limanowa notuje się tutaj wiele zdarzeń drogowych z udziałem pieszych.

W Rozdzielu jest niski wskaźnik aktywności liczony jako liczba organizacji pozarządowych na 10 tys. mieszkańców, natomiast wysoka jest frekwencja wyborcza. Ponadto – jak prawie w każdej miejscowości jest tutaj Ochotnicza Straż Pożarna.

Centrum Kultury, Sportu i Turystyki w Żegocinie ma swoją filię w Rozdzielu, która funkcjonuje jako świetlica wiejska. Niestety wyposażenie świetlicy odbiega od oczekiwań mieszkańców. Mieszkańcy mają także niski wskaźnik czytelnictwa w bibliotekach gminnych, zapewne powodem jest brak filii w sołectwie.

Rysunek 10: Otoczenie Zespołu Szkół w Rozdzielu



W Rozdzielu znajduje się Zespół Szkół, składający się z Publicznej Szkoły Podstawowej im. Władysława Orkana oraz Gimnazjum Im. Bł. Karoliny Kózkówny. Dzieci ze szkoły podstawowej osiągnęły najlepsze w gminie wyniki z egzaminu.

Szkoła jest usytuowana w pobliżu skrzyżowania z drogą wojewódzką i to miejsce jest niebezpieczne dla dzieci.

Planuje się przebudowę otoczenia szkoły w tym w celu poprawy bezpieczeństwa.

Źródło: Urząd Gminy w Żegocinie

Brak jest przedszkola. Jest tylko jeden oddział przedszkolny, który nie ma dobrego wyposażenia. Gmina planuje otwarcie nowego oddziału i doposażenie go w materiały dydaktyczne.

4.3.2 SFERA PRZESTRZENNO-FUNKCJONALNA

Obszar rewitalizowany jest położony przy drodze wojewódzkiej nr 965 z Bochni do Limanowej, w odległości 23 km od Bochni i 17 km od Limanowej.

Oddział Przedszkolny w Rozdzielu posiada niewystarczającą liczbę miejsc dla przedszkolaków z okolicy. Nie jest też dobrze wyposażony.

Rysunek 11: Oddział przedszkolny w Rozdzielu – budynek i wnętrze.



Źródło: Urząd Gminy w Żegocinie

Według ankietowanych mieszkańców i liderów lokalnych także w podobszarze rewitalizowanym brakuje estetycznych miejsc aktywnego spędzania wolnego czasu – skate parku, siłowni na powietrzu, wielofunkcyjnych boisk, czy innych przestrzeni, oczekiwanych przez ludzi w różnym wieku.

4.3.3 SFERA GOSPODARCZA

Liczba podmiotów gospodarczych zarejestrowanych w systemie REGON na 1 tys. mieszkańców w Rozdzielu jest najniższa w całej gminie i wynosi 27,09. Warto jednak dodać, że w Rozdzielu jest 161 gospodarstw, co stanowi drugi najwyższy w gminie wskaźnik w przeliczeniu na 100 mieszkańców (18,17%).

W ankietach i wywiadach mieszkańców słabo oceniają swoją przedsiębiorczość i wskazują na potrzebę programów szkoleniowych dla wszystkich grup wiekowych z zakresu tworzenia firm oraz biznesowego podejścia do prowadzonej działalności, w tym rolniczej.

4.3.4 SFERA TECHNICZNO-ŚRODOWISKOWA

Obszar Rozdziela jest zagrożony ruchami masowymi i występowaniem osuwisk na powierzchni 664,44 ha, co stanowi 6,36% obszaru miejscowości. Osuwiska aktywne lub okresowo aktywne są obszarami szczególnie niebezpiecznymi dla inwestycji i działalności człowieka, a stopień ich aktywności jest parametrem trudnym do jednoznacznej oceny w terenie. Rozdzielu nie jest skanalizowane. Tylko 35 budynków ma przydomowe oczyszczalnie ścieków. Znaczącą większość budynków ogrzewana jest węglem lub drewnem.

W analizowanym okresie 2010-2015 zasoby mieszkaniowe w całej gminie wzrosły. Największy przyrost procentowy zanotowano w miejscowości Rozdzielu (17,6%), gdzie liczba domów z 205 w 2010 r. wzrosła do 241 w 2015 r.

4.3.1 PRZESŁANKI WYBORU PODOBSZARU

Tabela

LP	Kryzysy społeczne	Kryzysy pozostałe
	<ol style="list-style-type: none"> 1. Niewystarczająca ilość miejsc przedszkolnych 2. Powyżej połowa osób bezrobotnych to osoby długotrwale bezrobotne 3. Niski wskaźnik aktywności liczony jako liczba organizacji pozarządowych 4. Niski wskaźnik czytelnictwa w bibliotekach gminnych 5. Niski dochód rodzin wielodzietnych 6. Duża ilość zdarzeń drogowych z udziałem pieszych 	<ol style="list-style-type: none"> 1. Niezagospodarowany teren wokół szkoły 2. Słabo wyposażona świetlica 3. Brakuje estetycznych miejsc aktywnego spędzania wolnego czasu – skate parku, siłowni na powietrzu, wielofunkcyjnych boisk, czy innych przestrzeni oczekiwanych przez ludzi w różnym wieku 4. Niski poziom przedsiębiorczości wskazujący na potrzebę programów szkoleniowych dla wszystkich grup wiekowych z zakresu tworzenia firm oraz biznesowego podejścia do prowadzonej działalności, w tym rolniczej 5. Niewystarczająca infrastruktura usługowo-handlowa 6. Zagrożenie ruchami masowymi i występowaniem osuwisk 7. Zła jakość powietrza związana z ruchem drogowym i opalaniem węglem lub drewnem

5 ANALIZA OBSZARU REWITALIZACJI

W celu pogłębienia diagnozy czynników i zjawisk kryzysowych na obszarze rewitalizacji dokonano analizy dodatkowych danych ilościowych oraz badań pogłębiających. Wyprowadzenie obszaru rewitalizacji ze stanu kryzysowego powinno opierać się na istniejących potencjałach. Dlatego też na etapie tworzenia GPR została dokonana ich identyfikacja.

Analiza społeczno-gospodarcza obszaru rewitalizacji, wskazuje na **kluczowe** deficyty i potencjały obszaru rewitalizacji i jego otoczenia. Poniżej zamieszczono je w formie analizy SWOT, której czynniki zostały zidentyfikowane na wewnętrznym spotkaniu w Urzędzie Gminy w Żegocinie. Mocne i słabe strony, a także szanse i zagrożenia są przedstawione dla całego obszaru rewitalizacji ze względu na ich zbieżność i komplementarność.

Tabela 25: Mocne i słabe strony obszaru rewitalizacji

MOCNE I SŁABE STRONY OBSZARU REWITALIZACJI	
POTENCJAŁY	SŁABE STRONY
<p>Uwarunkowania geograficzne i przyrodnicze Korzystne położenie geograficzne (dziedzictwo przyrodnicze i położenie przy drodze wojewódzkiej)</p> <p>Edukacja: Wysoko wykwalifikowana kadra nauczycielska; Relatywnie dobre wyniki w nauce uczniów; Dobrze przygotowana kadra pomocy socjalnej; Dobrze funkcjonujące szkoły, dobra baza szkolna; Dobra podstawowa opieka zdrowotna; Relatywnie dobry dostęp do łączności internetowych; Dobrze rozwinięta sieć handlowo-usługowa w łąckiej Górnej</p> <p>Spółeczność: Pracowitość i zaradność mieszkańców; Aktywne postawy mieszkańców; Dobry klimat dla inicjatyw obywatelskich; Poczucie tożsamości lokalnej; Istnienie obiektów zabytkowych; Prężnie działający Ośrodek Kultury z jego filiami; Wysoki odsetek rodzin wielodzietnych</p> <p>Infrastruktura społeczna: Baza lokalowa dla świetlic</p>	<p>Infrastruktura społeczna w złym stanie technicznym, w tym przedszkola, świetlice; Niezagospodarowane tereny wokół obiektów społecznych np. szkoły, przedszkola Zły stan obiektów dziedzictwa kulturowego Zbyt mała ilość miejsc w przedszkolach Słabo wyposażone technologicznie obiekty społeczne Słaba oferta zajęć rekreacyjnych i rozwijających dla wszystkich grup mieszkańców; Starzejące się społeczeństwo, problemy związane z samotnością; Niewielka liczba organizacji pozarządowych, działających w sferze włączenia społecznego; Niewystarczająca oferta dot. zagospodarowania czasu wolnego oraz brak miejsc integracji społecznej, szczególnie dla wszystkich grup wiekowych; Niewystarczający poziom wyposażenia w infrastrukturę rekreacyjną i aktywne formy wypoczynku; Zły stan dróg dojazdowych, poboczy oraz chodników, zagrożenia dla bezpieczeństwa na drogach Brak ładu przestrzennego; Niski wskaźnik przedsiębiorczości; Nie wystarczająca sieć placówek usługowo-handlowych w Rozdzielu Wysoki wskaźnik zanieczyszczenia powietrza.</p>

Źródło: Opracowanie własne

Tabela 26: Szanse i zagrożenia obszaru rewitalizacji

SZANSE I ZAGROŻENIA DLA OBSZARU REWITALIZACJI	
SZANSE	ZAGROŻENIA
Programy pomocowe Unii Europejskiej na rozwój	Niskie poczucie odpowiedzialności za swoją wspólnotę

<p>zasobów ludzkich i na rewitalizację; Rozbudowa i modernizacja funkcjonującej infrastruktury kulturalnej i społecznej z udziałem środków zewnętrznych; Programy dysponujące środkami na zachowanie obiektów zabytkowych Zwiększająca się ekologiczna i estetyczna świadomość ludzi dotycząca wspólnot, w których żyją. Rozwój organizacji pozarządowych i aktywizacja środowisk lokalnych na obszarze rewitalizacji Tworzenie nowych miejsc pracy wokół przedsięwzięć rewitalizacyjnych np. odnowa Pałacu</p>	<p>Bierność obywatelska wynikająca m.in. z braku poczucia realnego wpływu na rozwój otoczenia Zmniejszanie się liczby ludności Migracja młodych do miast Młodzi niezainteresowani sprawami lokalnymi - miejsca zamieszkania Starzejące się społeczeństwo – nowe problemy Rozdrobnienie struktury gruntów wykorzystanych rolniczo i nieumiejętność tworzenia wspólnot, spółdzielni itp. struktur kooperacyjnych</p>
---	---

Źródło: Opracowanie własne

5.1 Kluczowe potencjały

Dostępność komunikacyjna

Dostępność komunikacyjna gminy stanowi jeden z głównych potencjałów rozwojowych gminy. Przez teren rewitalizowany przebiega bardzo ważny szlak komunikacyjny relacji północ-południe - droga wojewódzka nr 965 (Zielona - Bochnia - Żegocina - Limanowa).

Demografia i społeczność

Na obszarze rewitalizacji obserwowany jest pozytywny trend przyrostu naturalnego – jest bardzo wiele rodzin wielodzietnych. Ten pozytywny trend warto jednak przełożyć na działania w przyszłości, które skupić się powinny na zatrzymaniu młodych ludzi na obszarze oraz na opiece „zawodowej” kobiet, które dzisiaj pozostają w domu, przy dzieciach. Znana pracowitość mieszkańców gminy oraz ich determinacja w realizacji wspólnych przedsięwzięć (budowa wodociągów, kanalizacji, ochrona i zagospodarowanie miejsc cennych przyrodniczo i kulturowo, itp.) nie przekłada się dzisiaj na społeczną aktywność, ale może stać się mocną podbudową do tworzenia nowych pozytywnych relacji i rozwoju kreatywności.

Polityka pomocy społecznej

Zróżnicowanie społeczeństwa lokalnego pod względem statusu ekonomicznego nie powinno wpływać na kształtowanie więzi pomiędzy różnymi grupami zamieszkującymi gminę. Ważne jest rozwijanie takich instrumentów reagowania, które przynosić będą pożądane efekty w przypadku wystąpienia u rodzin czy osób trudnych sytuacji, którym nie są oni w stanie samodzielnie przeciwdziałać.

Gospodarka

Gospodarka gminy Żegocina w dużej mierze oparta jest na handlu detalicznym i hurtowym, turystyce, usługach oraz przetwórstwie rolnym. Nadal duże znaczenie ma rolnictwo, jednak ze względu na niekorzystne warunki gospodarowania, wytwarza ono produkty głównie na potrzeby gospodarstw rolnych. Koordynacja współpracy pomiędzy przedsiębiorcami i łączenie się w większe formacje współpracy może wzmocnić gospodarkę lokalną.

Edukacja

Gmina Żegocina należy do tych nielicznych jednostek samorządu terytorialnego szczebla gminnego, która na swoim terenie prowadzi liceum ogólnokształcące (mimo, że szkoły średnie ustawowo podlegają pod samorząd powiatowy). Działanie to umożliwi absolwentom lokalnych gimnazjów kontynuowanie nauki na terenie gminy. Poza tym młodzi ludzie mogą wybrać dalszą edukację w 6 szkołach średnich funkcjonujących na terenie powiatu, z których większość zlokalizowana jest w nieodległej Bochni. Wyniki nauczania w gminie Żegocina są - w porównaniu z powiatem i województwem - dobre.

Turystyka

Obszar posiada duży potencjał do rozwoju turystyki. Stanowią go walory krajobrazowe, kompleksy leśne, wyznaczone szlaki turystyczne i trasy rowerowe. Na terenie obszaru rewitalizacji znajduje się Szkolne Schronisko Młodzieżowe w Rozdzielu, którego właścicielem jest Powiat Bocheński, a organem sprawującym nadzór pedagogiczny jest Kuratorium Oświaty w Krakowie. Na obszarze istnieją gospodarstwa agroturystyczne. Łącznie w całej gminie są łącznie 94 miejsca noclegowe. Wykorzystanie trendu na turystykę wiejską, pod warunkiem umiejętnej współpracy i oferowaniem doceniających się atrakcji mogłoby pomóc mieszkańcom w uzyskaniu dodatkowych dochodów w budżetach rodzinnych.

5.2 Kluczowe potrzeby rewitalizacyjne

Największe potrzeby to:

- Remonty placówek przedszkolnych pozwalających na przyjęcie większej liczby dzieci oraz doposażenie w pomoce nowoczesne dydaktyczne pozwolą na rozwinięcie nowych funkcjonalności podmiotów, a także przystosowanie placówki do potrzeb dzieci niepełnosprawnych.
- Inwestycje związane z zagospodarowaniem otoczenia publicznych placówek oświatowych jest oczekiwane przez mieszkańców nie tylko dla poprawy estetyki, ale także bezpieczeństwa.
- Poprawa infrastruktury społecznej, a w szczególności świetlicy, salki parafialnej i innych miejsc spotkań poprzez remonty i wyposażenie w sprzęt sprzyjający współczesnej rozrywce, edukacji i rekreacji jest ważnym wyznacznikiem jakości życia.
- Rewitalizacja najważniejszego zabytku w całej gminie – zespołu dworskiego wraz z otoczeniem w Łąckie Górnej - i udostępnienie go jako miejsca do prowadzenia prywatnego biznesu, oraz w celu rekreacji dla mieszkańców. Przedsięwzięcie to pozwoli na obcowanie z tradycją, historią i dziedzictwem kulturowym tego miejsca wzmacniając poczucie tożsamości społeczności lokalnej. Dla działalności gospodarczej może mieć znaczenie związane z budowaniem marki lokalnej.
- Niezwykle oczekiwana przez mieszkańców jest edukacja w systemie nieformalnym dla wszystkich grup wiekowych: warsztaty rozwojowe, zajęcia prozdrowotne oraz oferta z zakresu nabywania umiejętności tradycyjnych, a także budowanie więzi i kreowanie inicjatyw obywatelskich. Pożądana jest wiedza z przedsiębiorczości, zarządzania czasem i dotycząca podejścia biznesowego w życiu codziennym. Przez ludzi starszych oczekiwane są szkolenia z obsługi komputerów – także jako zajęć międzypokoleniowych – oraz np. z bezpieczeństwa finansowego.
- Poprawa jakości środowiska to oprócz inwestycji w sieć kanalizacyjną i wymianę kotłów grzewczych także edukacja w zakresie gospodarowania energią, zachowań prośrodowiskowych oraz zrównoważonego rozwoju obszaru.

6 WIZJA

Wizja obszaru rewitalizacji w Żegocinie to:

„Obszar rewitalizacji po przeprowadzonym procesie to miejsce przyjazne dla rodzin z małymi dziećmi, posiadające wystarczającą ilość miejsc w przedszkolach i odpowiednio wyposażoną infrastrukturę społeczną. Mieszkańcy obszaru poprzez organizacje pozarządowe i inicjatywy lokalne aktywnie angażują się w życie społeczności lokalnej. Różne pokolenia mieszkańców korzystają z bogatej i różnorodnej oferty czasu wolnego. Na obszarze wzrósł poziom świadomości związanej z bezpieczeństwem drogowym, a przez to zmniejszyła się ilość wypadków na drodze wojewódzkiej. Odnowiony dwór wspiera działania kulturalne i edukacyjne. Nowoczesna infrastruktura sportowa i rekreacyjna zwiększyła jakość życia mieszkańców obszaru. Zwiększyła się świadomość mieszkańców związana z ograniczaniem niskiej emisji. Rozwinęła się przedsiębiorczość i ograniczyła się liczba osób korzystających z pomocy społecznej”.

Przedstawiona Wizja odnosi się do zdiagnozowanych potrzeb mieszkańców obszaru rewitalizacji. Odpowiada na problemy opisane w diagnozie oraz wskazane w pogłębionej analizie obszaru rewitalizacji. Jest odpowiedzią na to, jak mieszkańcy chcieliby widzieć gminę po przeprowadzonych działaniach rewitalizacyjnych. Kluczowym zagadnieniem jest zniwelowanie zjawisk kryzysowych oraz wykorzystanie potencjału obszaru rewitalizacji w celu podniesienia jakości życia mieszkańców.

7 CELE REWITALIZACJI

CEL GŁÓWNY:

Głównym celem działań rewitalizacyjnych, objętych Gminnym Programem Rewitalizacji Gminy Żegocina na lata 2016-2020 jest poprawa jakości życia mieszkańców poprzez zwiększenie włączenia społecznego i aktywności mieszkańców obszaru rewitalizacji, wsparcie rozwoju przedsiębiorczości oraz tworzenie przyjaznej i estetycznej przestrzeni z poszanowaniem środowiska naturalnego.



CEL SZCZEGÓŁOWY 1:

Zwiększenie dostępu do wysokiej jakości usług społecznych

CEL SZCZEGÓŁOWY 2:

Wzrost przedsiębiorczości i aktywności społecznej mieszkańców

CEL SZCZEGÓŁOWY 3:

Poprawa jakości przestrzeni publicznej i zagospodarowania terenów mieszkalnych

CEL.1: Zwiększenie dostępu do wysokiej jakości usług społecznych i kulturalnych

Kierunki działań:

- 1.1. Poprawa warunków świadczenia usług społecznych
- 1.2. Wyrównanie szans edukacyjnych dla dzieci i młodzieży
- 1.3. Wdrożenie atrakcyjnej oferty zagospodarowania czasu wolnego
- 1.4. Reintegracja i aktywizacja mieszkańców z uwzględnieniem grup wykluczonych społecznie
- 1.5. Rozwój mieszkań socjalnych

CEL.2: Wzrost przedsiębiorczości i aktywności społecznej mieszkańców

Kierunki działań:

- 2.1. Tworzenie warunków dla rozwoju działalności gospodarczej mieszkańców
- 2.2. Edukacja na rzecz przedsiębiorczości mieszkańców
- 2.3. Wspieranie tworzenia nowych miejsc pracy poprzez rozwój lokalnych podmiotów gospodarczych
- 2.4. Edukacja związana z bezpieczeństwem drogowym
- 2.5. Podnoszenie świadomości ekologicznej
- 2.6. Upowszechnianie lokalnych tradycji i dziedzictwa kulturowego

CEL.2: Poprawa jakości przestrzeni publicznej i zagospodarowania terenów mieszkalnych

Kierunki działań:

- 3.1. Odnowa zabytkowych obiektów
- 3.2. Zagospodarowanie terenów zielonych przy obiektach społecznych i kulturalnych
- 3.3. Rozwój małej architektury

3.3 Rozwój infrastruktury sportowej i rekreacyjnej

3.4 Rozwój bezpiecznych ciągów komunikacyjnych

Wszystkie cele rewitalizacji wynikają ze zdefiniowanych potrzeb i problemów obszaru. Cel główny zmierza do zniwelowania negatywnych zjawisk na obszarze rewitalizacji oraz do pozytywnego oddziaływania na obszar zdegradowany. Stanowi punkt odniesienia dla celów strategicznych, które przyczyniają się do realizacji celu głównego. Trzy cele strategiczne odnoszą się do wszystkich sfer, na które GPR ma oddziaływanie tj. na sferę społeczną, przestrzenną, środowiskową, techniczno-funkcjonalną i gospodarczą. Wzajemnie się przenikają i uzupełniają, dzięki czemu zapewniają komplementarność i spójność problemową całego Programu.

Cele są także **kluczowym elementem zapewnienia wewnętrznej spójności dokumentu GPR i są wewnętrznie powiązane:**

Cel strategiczny 1. Zwiększenie dostępu do wysokiej jakości usług społecznych odnosi się do działań inwestycyjnych związanych z modernizacją infrastruktury społecznej, w tym przedszkolnej a także do działań „miękkich” nakierowanych na wzrost jakości oferty edukacyjnej, ze szczególnym nastawieniem na dzieci i młodzież oraz osoby zagrożone wykluczeniem społecznym. Głównymi beneficjentami działań podjętych w ramach tego celu są m.in. młodzi mieszkańcy obszaru, seniorzy, osoby korzystające z pomocy społecznej. W ramach tego celu działania podejmować będą także organizacje pozarządowe we współpracy z samorządem.

Cel strategiczny 2. Wzrost przedsiębiorczości i aktywności społecznej mieszkańców dotyczyć będzie integrowania się mieszkańców i ich włączenia w różne inicjatywy społeczne w odniesieniu do tradycji, dziedzictwa kulturowego, bezpieczeństwa oraz wzrostu świadomości ekologicznej, z drugiej na działania zwiększające poziom przedsiębiorczości mieszkańców i kondycję podmiotów gospodarczych na obszarze rewitalizowanym. Głównymi beneficjentami będą podmioty prowadzące lub zamierzające prowadzić na obszarze gminy działalność gospodarczą; podmioty prowadzące lub zamierzające prowadzić na obszarze gminy działalność społeczną, w tym organizacje pozarządowe i grupy nieformalne; jednostki samorządu terytorialnego i ich jednostki organizacyjne. Ożywienie społeczne będzie szło w parze z działaniami w sferze gospodarczej, będą prowadzone działania zmierzające do zmniejszenia liczby osób bezrobotnych poprzez system doradztwa i pomocy w zakładaniu własnej działalności gospodarczej.

Cel strategiczny 3. Poprawa jakości przestrzeni publicznej i zagospodarowania terenów mieszkalnych

Kluczowe znaczenie dla tego celu będzie wzrost jakości życia mieszkańców poprzez działania inwestycyjne ułatwiające komunikację w dzień i w nocy, wzbogacające przestrzeń publiczną poprzez zagospodarowanie terenów zielonych a także wspierające ochronę dziedzictwa kulturowego. Głównymi beneficjentami będą mieszkańcy obszaru rewitalizacji oraz właściciele, użytkownicy wieczysti nieruchomości i podmioty zarządzające nieruchomościami znajdującymi się na tym obszarze.

Przyjęto, że – w wyniku realizacji celów GPR – nastąpi zahamowanie, a w pewnych obszarach odwrócenie aktualnych negatywnych procesów. Zakłada się, że poprawi się jakość życia w obszarze rewitalizacji poprzez:

- wykreowanie przyjaznych przestrzeni publicznych posiadających ducha tradycji i nawiązujących do lokalnego dziedzictwa i tożsamości, które dadzą impuls do rozwoju gospodarczego,
- dalszą poprawę infrastruktury technicznej obsługującej mieszkańców,
- dalszą poprawę infrastruktury społecznej, ze szczególnym naciskiem na prospołeczne wykorzystanie potencjału lokalnych instytucji edukacji i kultury,

Ponadto zakłada się także, że zwiększy się aktywność społeczna mieszkańców obszaru rewitalizacji, co spowoduje aktywne uczestnictwo w procesach konsultacji społecznych, różnych działań inicjowanych przez

grupy nieformalne i organizacje publiczne. Proces taki prowadzi do rozwoju kreatywności mieszkańców i współtworzenia wielu oddolnych przedsięwzięć, służących rozwojowi społecznemu, a co za tym idzie także gospodarczemu i przestrzennemu obszarowi rewitalizacji.

Konsekwencją działań zaplanowanych w GPR powinny stać się korzystne zmiany w obszarze rewitalizacji, polegające na:

- integracji działań mieszkańców oraz przedsiębiorców lokalnych (w tym rolników i producentów),
- pojawieniu się nowych lokalnych organizacji pozarządowych zajmujących się rozwojem także poprzez kreowanie kolejnych przedsięwzięć,

W sferze społecznej „miękkiej” oczekiwanym efektem jest uświadomienie sobie przez mieszkańców, że posiadają oni istotny wpływ na los miejsca, w którym żyją i że warto być aktywnym, by kreować zmiany na lepsze we współpracy z wszystkimi podmiotami zainteresowanymi sferą rozwoju obszaru.

Ryzyka

W każdym dokumencie planistycznym, w którym przewiduje się działania w dłuższym horyzoncie czasowym istnieje wiele ryzyk osiągnięcia zakładanych rezultatów. Także dla Gminnego Programu Rewitalizacji można zdefiniować wiele zagrożeń m.in:

- zmieniające się otoczenie prawne;
- niewydolność instytucjonalna i finansowa potencjalnych partnerów społeczno-gospodarczych;
- ingerencja innych instytucji publicznych niezależnych od samorządu gminnego;
- zmniejszona pula środków dostępnych na realizację przedsięwzięć rewitalizacyjnych.

8 PRZEDSIĘWZIĘCIA REWITALIZACYJNE

8.1 Kryteria oceny projektów rewitalizacyjnych

Wyboru kluczowych projektów rewitalizacyjnych dokonano w ramach otwartego naboru projektów w trakcie procesu konsultacji społecznych związanych z opracowaniem Programu rewitalizacji. Projekty odpowiadają na zdiagnozowane problemy i przyczyniają się do rozwiązywania problemów zdiagnozowanych na obszarze. W znaczący sposób wpłyną na osiągnięcie założonych celów strategicznych i kierunków interwencji.

Hierarchizacja projektów kluczowych planowanych do realizacji w ramach GPR została przeprowadzona w oparciu o opinie mieszkańców wyrażone podczas spotkań, warsztatów oraz w wywiadach pogłębionych, a także w oparciu o ocenę formalną i merytoryczną projektów, przeprowadzoną przez zespół pracujący nad Programem za pomocą opracowanych obiektywnych kryteriów strategicznych.

Zespół pracujący nad Programem przy wyborze projektów do realizacji w ramach GPR kierował się następującymi kryteriami:

- **Wpływ projektu na likwidację lub niwelację problemów społecznych**
 - Czy projekt bezpośrednio wpływa na poprawę zidentyfikowanych kryzysów na obszarze rewitalizowanym?
- **Komplementarność działań inwestycyjnych i miękkich**
 - Czy działania zaplanowane w projekcie tworzą spójność między działaniami infrastrukturalnymi, a tymi, które dotyczą edukacji, kultury, integracji mieszkańców, reintegracji zawodowej, czasu wolnego, przedsiębiorczości?
- **Zgodność z przyjętymi celami i kierunkami strategicznymi GPR**
 - Czy projekt ma zaplanowane działania, które są spójne ze zdiagnozowanymi celami i kierunkami działań sformułowanymi w GPR oraz w innych dokumentach, programach i planach strategicznych na wszystkich poziomach programowania rozwoju?
- **Oddziaływanie przedsięwzięcia w dłuższym horyzoncie czasowym**
 - Czy projekt jest jednorazowy czy może ma charakter powtarzalny, czy działania zaplanowane w projekcie umożliwią jego samofinansowanie?
- **Stopień przygotowania przedsięwzięcia**
 - Czy projekt jest na etapie koncepcji, opracowanie czy jest już przygotowany do wdrożenia?

Projekty zgłoszone przez samorząd i jednostki samorządowe, organizacje pozarządowe oraz przedsiębiorców i mieszkańców w otwartej procedurze naboru fiszek projektowych do Gminnego Programu Rewitalizacji zostały poddane ocenie i weryfikacji, a także dyskusji.

Przedsięwzięcia weryfikowano według kryteriów opisanych powyżej. Procedura taka zapewnia wybór przedsięwzięć, które gwarantują znaczące rozwiązanie istniejących na obszarze problemów i przyniosą najwięcej oczekiwanych, pozytywnych zmian na obszarze rewitalizacji i obszarze zdegradowanym.

Pozostałe projekty zostały wpisane na listę projektów uzupełniających.

Dla zaplanowanych przedsięwzięć przyjęto działania związane z monitorowaniem i ewaluacją:

1. Pozyskiwanie i systematyczne coroczne uaktualnianie danych statystycznych
2. Protokoły odbioru i dostaw i zgromadzona dokumentacja techniczna
3. Dokumentacja działań edukacyjnych i integracyjnych, w tym listy obecności i dzienniki zajęć
4. Przeprowadzanie badań opinii mieszkańców

5. Badanie stopnia wykorzystania odnowionej i zmodernizowanej infrastruktury.

8.2 Przedsięwzięcia podstawowe

Poniżej znajduje się lista projektów (przedsięwzięć) podstawowych wybranych w procedurze opisanej w podrozdziale 8.1.

Tabela 27: Zestawienie rewitalizacyjnych projektów podstawowych w obu podobszarach rewitalizacji

NR	Podmiot	Tytuł projektu	PODOBSZAR Łąka G.	PODOBSZAR Rozdziele
P1	Gmina Żegocina	Przebudowa budynku przedszkola samorządowego w m. Łąka Górna szansą na dobry start małego dziecka – projekt inwestycyjny	X	
P2	Gmina Żegocina	Przebudowa budynku Oddziału Przedszkolnego w m. Rozdziele szansą na dobry start małego dziecka – projekt inwestycyjny		X
P3	Gmina Żegocina	Wsparcie dla funkcjonowania przedszkola w m. Łąka Górna – projekt nieinwestycyjny	X	
P4	Gmina Żegocina	Wsparcie dla funkcjonowania oddziału przedszkolnego w m. Rozdziele – projekt nieinwestycyjny		X
P5	Gmina Żegocina	Bezpieczni na drodze – program skierowany do dzieci oraz rodziców (2 projekty: Łąka Górna i Rozdziele)	X	x
P6	Maciej Niedzielski Bieniaś	Remont i adaptacja zabytkowego zespołu dworskiego – parkowego na cele społeczno-kulturalne.	X	
P7	Stowarzyszenie Rozwoju i Wspierania Przedsiębiorczości w Żegocinie	Ochrona i odtworzenie dorobku kulturowego poprzednich pokoleń w pieśniach biesiadnych i ludowych Ziemi Żegocińskiej – projekt nieinwestycyjny	X	X
P8	Stowarzyszenie Rozwoju i Wspierania Przedsiębiorczości w Żegocinie	Osiągnięcie zrównoważonego rozwoju obszarów zdegradowanych poprzez podnoszenie świadomości mieszkańców – projekt nieinwestycyjny	X	X
P9	Stowarzyszenie z Nurtem Sanki	Tradycje przodków w życiu współczesnym wsi	X	X

Źródło: Opracowanie własne

Zaplanowane w GPR przedsięwzięcia służą rozwiązywaniu zdiagnozowanych problemów społecznych. **Do kategorii A** (przebudowa, rozbudowa, modernizacja i adaptacja obiektów infrastrukturalnych z przeznaczeniem na cele społeczne, obejmujące: placówki oferujące wsparcie dzienne dla dzieci i młodzieży {np. żłobki, przedszkola i inne formy wychowania przedszkolnego, szkoły, świetlice, w tym środowiskowe}; obiekty rekreacyjne {np. ścieżki zdrowia, place zabaw, boiska}; obiekty, w których świadczone są usługi służące aktywizacji społecznej i zawodowej mieszkańców; obiekty wielofunkcyjne, w których łączone są różne funkcje społeczne) zaliczamy: np. przebudowę przedszkoli publicznych, zagospodarowania terenu wokół szkół. **W ramach kategorii B** (budowa, przebudowa, rozbudowa, modernizacja i adaptacja obiektów infrastruktury kultury) realizowane będą m.in. modernizacja i dostosowania domu katechetycznego na cele społeczno-kulturalne, świetlic. **W ramach kategorii C** (działania prowadzące do ożywienia gospodarczego rewitalizowanych obszarów {np. zagospodarowanie przestrzeni na cele gospodarcze}) zaplanowano przede wszystkim remont i adaptację zabytkowego zespołu dworskiego – parkowego na cele społeczno-kulturalne, ale także komercyjne.

Poniższe opisy zawierają – oprócz informacji podstawowych także informację na temat powiązań z przedsięwzięciami w ramach GPR oraz innymi przykładowo wybranymi projektami realizowanymi w latach 2007-2013 na obszarze rewitalizacji.

8.2.1 PRZEDSIĘWZIĘCIE 1

Podobszar rewitalizowany Rozdziele	<input type="checkbox"/>		
Podobszar rewitalizowany Łąka Górna	<input checked="" type="checkbox"/>		
II.2. Informacje dotyczące planowanego projektu			
1. Tytuł projektu			
Przebudowa budynku przedszkola samorządowego w m. Łąka Górna szansą na dobry start małego dziecka – projekt inwestycyjny			
2. Cel projektu			
<p>Celem głównym projektu jest tworzenie nowych miejsc przedszkolnych w Przedszkolu Publicznych w miejscowości Łąka Górna, co w konsekwencji skutkować będzie zaspokojeniu potrzeby mieszkańców sołectwa Łąka Górna, oraz Gminy Żegocina w zakresie korzystania z usług przedszkolnych.</p> <p>Wzrost liczby dzieci uczęszczających do przedszkola; poprawa atrakcyjności obszaru rewitalizowanego jako miejsca zamieszkania oraz miejsca pracy; wzrost liczby zmodernizowanych budynków znajdujących się w obszarze rewitalizowanym; poprawa jakości świadczonych usług oświatowych.</p>			
3. Główne planowane działania/zadania			
<p>Przedmiotem projektu jest rozbudowa budynku Przedszkola Publicznego w miejscowości Łąka Górna, w którym obecnie funkcjonuje dwa oddziały przedszkolne dla dzieci w wieku 3-4 lat i 5-6 lat.</p> <p>W wyniku realizacji projektu powstaną dwa oddziały przedszkolne.</p> <p><u>Etapy projektu:</u></p> <p>I etap – rozbudowa budynku Przedszkola Publicznego</p> <p>II etap – adaptacja nowopowstałych sal (prace wykończeniowe, doposażenie).</p> <p>III etap – przeprowadzenie rekrutacji dzieci i zatrudnienie kadry do nowego oddziału przedszkolnego.</p>			
4. Uzasadnienie potrzeby realizacji projektu			
<p>Dotychczas istniejące Przedszkole Publiczne w miejscowości Łąka Górna posiada ograniczoną liczbę miejsc przedszkolnych, co w konsekwencji jedynie częściowo zaspokaja potrzeby mieszkańców sołectwa w zakresie korzystania z usług przedszkolnych.</p> <p>Liczba nowych miejsc przedszkolnych będzie odpowiadała faktycznemu i prognozowanemu zapotrzebowaniu na usługi edukacji przedszkolnej z uwzględnieniem prognoz demograficznych.</p>			
5. Jakie trzy najważniejsze efekty zostaną osiągnięte w wyniku realizacji projektu?			
Wzrost wykształcenia i dostosowanie kwalifikacji mieszkańców do potrzeb rynku pracy	<input checked="" type="checkbox"/>	Poprawa estetyki i funkcjonalności przestrzeni publicznych	<input checked="" type="checkbox"/>

Włączenie społeczne osób wykluczonych i/lub zagrożonych marginalizacją	<input type="checkbox"/>	Poprawa stanu infrastruktury technicznej i drogowej	<input type="checkbox"/>
Zwiększenie integracji mieszkańców i pobudzenie ich aktywności lokalnej	<input type="checkbox"/>	Stworzenie i/lub rozszerzenie bazy turystycznej i rekreacyjnej	<input type="checkbox"/>
Poprawa bezpieczeństwa publicznego	<input type="checkbox"/>	Stworzenie i/lub rozszerzenie bazy sportowej	<input type="checkbox"/>
Poprawa jakości i zwiększenie dostępności do usług publicznych	<input checked="" type="checkbox"/>	Ograniczenie tzw. niskiej emisji i poprawa jakości środowiska naturalnego	<input type="checkbox"/>
Pozyskanie inwestorów zewnętrznych	<input type="checkbox"/>	Odnowa, ochrona i udostępnienie dziedzictwa kulturowego i naturalnego	<input type="checkbox"/>
Rozwój mikro i małej przedsiębiorczości	<input type="checkbox"/>	Inne <i>(jakie?)</i>	<input type="checkbox"/>
6. W jakich sferach projekt wpłynie na rozwiązanie problemów?	<input checked="" type="checkbox"/> społecznej <input type="checkbox"/> gospodarczej <input type="checkbox"/> przestrzenno-funkcjonalnej <input checked="" type="checkbox"/> technicznej <input type="checkbox"/> środowiskowej		
7. Planowany termin realizacji (mm/rr)	od październik 2017 r. do czerwiec 2020 r.		
8. Czy projekt będzie realizowany we współpracy z partnerem/ami? (jeśli tak, proszę ich wskazać)	<input type="checkbox"/> TAK <input checked="" type="checkbox"/> NIE		
	sektor publiczny	-	
	sektor społeczny	-	
	sektor gospodarczy	-	
8. Szacunkowa wartość całego projektu w złotych (netto)	2 000 000,00		
9. Źródło finansowania:	EFRR, środki własne gminy		
II.3. Uwagi/dodatkové informacje			
brak			
III. Projekty powiązane m.in.:			
<ol style="list-style-type: none"> 1) Wsparcie dla funkcjonowania przedszkola w m. Łąka Górna (Projekt podstawowy P2) 2) Bezpieczni na drodze – program skierowany do dzieci oraz rodziców (Projekt podstawowy P10) 3) Program wsparcia rodzin znajdujących się w trudnej sytuacji życiowej. (Projekt uzupełniający 1) 4) Modernizacja i dostosowania domu katechetycznego na cele społeczno-kulturalne – Rozdziele. (Projekt uzupełniający 18) 5) Projekt pn.: „Odnowa centrum wsi Bytomsko i Rozdziele poprzez budowę boiska sportowego i placu zabaw dla dzieci w m. Bytomsko i Rozdziele”- PROW 2007-2013 w ramach działania „Odnowa i rozwój wsi” 6) Projekt pn. „Modernizacja oddziałów przedszkolnych w Bytomsku i Rozdziele” w ramach Programu Operacyjnego Kapitał Ludzki 2007-2013, Poddziałanie 9.1.1. Zmniejszenie 			

nierówności w stopniu upowszechniania edukacji przedszkolnej

8.2.2 PRZEDSIĘWZIĘCIE 2

Podobszar rewitalizowany Rozdziele	×	
Podobszar rewitalizowany Łąka Górna	<input type="checkbox"/>	
II.2. Informacje dotyczące planowanego projektu		
9. Tytuł projektu		
Przebudowa budynku Oddziału Przedszkolnego w m. Rozdziele szansą na dobry start małego dziecka – projekt inwestycyjny		
10. Cel projektu		
Celem projektu jest uruchomienie nowego oddziału przedszkolnego dla dzieci w wieku 3-4 lat w miejscowości Rozdziele.		
11. Główne planowane działania/zadania		
<p>Przedmiotem projektu jest rozbudowa budynku Oddziału Przedszkolnego w miejscowości Rozdziele, w którym obecnie funkcjonuje jeden oddział przedszkolny dla dzieci w wieku 5-6 lat, o dodatkowe pomieszczenie w celu utworzenia oddziału przedszkolnego dla dzieci w wieku 3-4 lat.</p> <p>W wyniku realizacji projektu powstanie jeden oddział przedszkolny dla dzieci w wieku 3-4 lat</p> <p><u>Etapy projektu:</u></p> <p>I etap – rozbudowa budynku Oddziału Przedszkolnego.</p> <p>II etap – adaptacja nowopowstałej sali na oddział przedszkolny (prace wykończeniowe, doposażenie).</p> <p>III etap – przeprowadzenie rekrutacji dzieci i zatrudnienie kadry do nowego oddziału przedszkolnego.</p>		
12. Uzasadnienie potrzeby realizacji projektu		
<p>Dotychczas istniejący Oddział Przedszkolny w Rozdzielu posiada ograniczoną liczbę miejsc przedszkolnych, co w konsekwencji jedynie częściowo zaspokaja potrzeby mieszkańców sołectwa Rozdziele w zakresie korzystania z usług przedszkolnych.</p> <p>Liczba nowych miejsc przedszkolnych będzie odpowiadała faktycznemu i prognozowanemu zapotrzebowaniu na usługi edukacji przedszkolnej z uwzględnieniem prognoz demograficznych.</p> <p>Przewidywany jest także wzrost poczucia lokalnej tożsamości oraz dumy lokalnej. Dobry dostęp do placówek wychowania przedszkolnego może zatrzymać młode osoby przed opuszczeniem gminy w celach zarobkowych.</p>		
13. Jakie trzy najważniejsze efekty zostaną osiągnięte w wyniku realizacji projektu?		
Wzrost wykształcenia i dostosowanie kwalifikacji mieszkańców do potrzeb rynku	×	Poprawa estetyki i funkcjonalności przestrzeni publicznych ×

pracy			
Włączenie społeczne osób wykluczonych i/lub zagrożonych marginalizacją	<input type="checkbox"/>	Poprawa stanu infrastruktury technicznej i drogowej	<input type="checkbox"/>
Zwiększenie integracji mieszkańców i pobudzenie ich aktywności lokalnej	<input type="checkbox"/>	Stworzenie i/lub rozszerzenie bazy turystycznej i rekreacyjnej	<input type="checkbox"/>
Poprawa bezpieczeństwa publicznego	<input type="checkbox"/>	Stworzenie i/lub rozszerzenie bazy sportowej	<input type="checkbox"/>
Poprawa jakości i zwiększenie dostępności do usług publicznych	<input checked="" type="checkbox"/>	Ograniczenie tzw. niskiej emisji i poprawa jakości środowiska naturalnego	<input type="checkbox"/>
Pozyskanie inwestorów zewnętrznych	<input type="checkbox"/>	Odnowa, ochrona i udostępnienie dziedzictwa kulturowego i naturalnego	<input type="checkbox"/>
Rozwój mikro i małej przedsiębiorczości	<input type="checkbox"/>	Inne <i>(jakie?)</i>	<input type="checkbox"/>
14. W jakich sferach projekt wpłynie na rozwiązanie problemów?	<input checked="" type="checkbox"/> społecznej <input type="checkbox"/> gospodarczej <input type="checkbox"/> przestrzenno-funkcjonalnej <input type="checkbox"/> technicznej <input type="checkbox"/> środowiskowej		
15. Planowany termin realizacji (mm/rr)	od lipiec 2017 r. do czerwiec 2019 r.		
16. Czy projekt będzie realizowany we współpracy z partnerem/ami? (jeśli tak, proszę ich wskazać)	<input type="checkbox"/> TAK <input checked="" type="checkbox"/> NIE		
	sektor publiczny	-	
	sektor społeczny	-	
	sektor gospodarczy	-	
10. Szacunkowa wartość całego projektu w złotych (netto)	150 000,00		
11. Źródło finansowania:	EFRR, środki własne gminy		
II.3. Uwagi/dodatkové informacje			
brak			
III. Projekty powiązane m.in.:			
1) Wsparcie dla funkcjonowania przedszkola w m. Rozdziele (Projekt podstawowy P3) 2) Bezpieczni na drodze – program skierowany do dzieci oraz rodziców (Projekt podstawowy P10) 3) Program wsparcia rodzin znajdujących się w trudnej sytuacji życiowej. (Projekt uzupełniający 1) 4) Projekt pn.: „Odnowa centrum wsi Łąka Górna i Żegocina poprzez remont basenu kąpielowego w m. Łąka Górna, remont stadionu piłkarskiego oraz remont pomieszczeń Izby Regionalnej w m. Żegocina” - Program Rozwoju Obszarów Wiejskich na lata 2007-2013 w ramach działania „Odnowa i rozwój wsi”.			

8.2.3 PRZEDSIĘWZIĘCIE 3

Podobszar rewitalizowany Rozdziele	<input type="checkbox"/>		
Podobszar rewitalizowany Łąka Górna	<input checked="" type="checkbox"/>		
II.2. Informacje dotyczące planowanego projektu			
17. Tytuł projektu			
Wsparcie dla funkcjonowania przedszkola w m. Łąka Górna – projekt nieinwestycyjny			
18. Cel projektu			
Celem głównym projektu jest poprawa jakości świadczonych usług oświatowych.			
19. Główne planowane działania/zadania			
Działania: <input checked="" type="checkbox"/> zajęcia dodatkowe dla dzieci <input checked="" type="checkbox"/> organizacja wyjazdów edukacyjnych dla dzieci <input checked="" type="checkbox"/> zakup materiałów dydaktycznych do przedszkola <input checked="" type="checkbox"/> dostosowanie przedszkola do potrzeb dzieci niepełnosprawnych			
20. Uzasadnienie potrzeby realizacji projektu			
Dotychczas istniejące Przedszkole Publiczne w miejscowości Łąka Górna posiada ograniczoną liczbę miejsc przedszkolnych, co w konsekwencji jedynie częściowo zaspokaja potrzeby mieszkańców sołectwa w zakresie korzystania z usług przedszkolnych.			
21. Jakie trzy najważniejsze efekty zostaną osiągnięte w wyniku realizacji projektu?			
Wzrost wykształcenia i dostosowanie kwalifikacji mieszkańców do potrzeb rynku pracy	<input type="checkbox"/>	Poprawa estetyki i funkcjonalności przestrzeni publicznych	<input type="checkbox"/>
Włączenie społeczne osób wykluczonych i/lub zagrożonych marginalizacją	<input type="checkbox"/>	Poprawa stanu infrastruktury technicznej i drogowej	<input type="checkbox"/>
Zwiększenie integracji mieszkańców i pobudzenie ich aktywności lokalnej	<input type="checkbox"/>	Stworzenie i/lub rozszerzenie bazy turystycznej i rekreacyjnej	<input type="checkbox"/>
Poprawa bezpieczeństwa publicznego	<input type="checkbox"/>	Stworzenie i/lub rozszerzenie bazy sportowej	<input type="checkbox"/>
Poprawa jakości i zwiększenie dostępności do usług publicznych	<input checked="" type="checkbox"/>	Ograniczenie tzw. niskiej emisji i poprawa jakości środowiska naturalnego	<input type="checkbox"/>
Pozyskanie inwestorów zewnętrznych	<input type="checkbox"/>	Odnowa, ochrona i udostępnienie dziedzictwa kulturowego i naturalnego	<input type="checkbox"/>

Rozwój mikro i małej przedsiębiorczości	<input type="checkbox"/>	Inne (jakie?)	<input type="checkbox"/>
22. W jakich sferach projekt wpłynie na rozwiązanie problemów?	<input checked="" type="checkbox"/> społecznej <input type="checkbox"/> gospodarczej <input type="checkbox"/> przestrzenno-funkcjonalnej <input type="checkbox"/> technicznej <input type="checkbox"/> środowiskowej		
23. Planowany termin realizacji (mm/rr)	od 2019 do 2020		
24. Czy projekt będzie realizowany we współpracy z partnerem/ami? (jeśli tak, proszę ich wskazać)	<input type="checkbox"/> TAK <input checked="" type="checkbox"/> NIE		
	sektor publiczny		
	sektor społeczny		
	sektor gospodarczy		
12. Szacunkowa wartość całego projektu w złotych (netto)	650.000,00 zł		
13. Źródło finansowania:	RPO WM 2014-2020- działanie: 10.1.2 , EFS, Środki własne		
II.3. Uwagi/dodatkowe informacje			
-			
III. Projekty powiązane m.in.:			
1) Przedszkole samorządowe szansą na dobry start małego dziecka – projekt inwestycyjny w m. Rozdziele (Projekt podstawowy P1) 2) Bezpieczni na drodze – program skierowany do dzieci oraz rodziców (Projekt podstawowy P10) 3) Program wsparcia rodzin znajdujących się w trudnej sytuacji życiowej. (Projekt uzupełniający 1)			
Projekt pn.: „Odnowa centrum wsi Łątkta Górna i Żegocina poprzez remont basenu kąpielowego w m. Łątkta Górna, remont stadionu piłkarskiego oraz remont pomieszczeń Izby Regionalnej w m. Żegocina” - Program Rozwoju Obszarów Wiejskich na lata 2007-2013 w ramach działania „Odnowa i rozwój wsi”			

8.2.4 PRZEDSIĘWZIĘCIE 4

Podobszar rewitalizowany Rozdziele	<input checked="" type="checkbox"/>
Podobszar rewitalizowany Łątkta Górna	<input type="checkbox"/>
II.2. Informacje dotyczące planowanego projektu	

25. Tytuł projektu			
Wsparcie dla funkcjonowania oddziału przedszkolnego w m. Rozdziele – projekt nieinwestycyjny			
26. Cel projektu			
Celem głównym projektu jest poprawa jakości świadczonych usług oświatowych.			
27. Główne planowane działania/zadania			
Działania: ✓ zajęcia dodatkowe dla dzieci ✓ organizacja wyjazdów edukacyjnych dla dzieci ✓ zakup materiałów dydaktycznych do przedszkola ✓ zakup wyposażenia sal przedszkolnych ✓ dostosowanie przedszkola do potrzeb dzieci niepełnosprawnych			
28. Uzasadnienie potrzeby realizacji projektu			
Dotychczas istniejący Oddział Przedszkolny w miejscowości Rozdziele posiada ograniczoną liczbę miejsc przedszkolnych, co w konsekwencji jedynie częściowo zaspokaja potrzeby mieszkańców sołectwa w zakresie korzystania z usług przedszkolnych. Oddział nie posiada odpowiedniego wyposażenia dydaktycznego.			
29. Jakie trzy najważniejsze efekty zostaną osiągnięte w wyniku realizacji projektu?			
Wzrost wykształcenia i dostosowanie kwalifikacji mieszkańców do potrzeb rynku pracy	<input type="checkbox"/>	Poprawa estetyki i funkcjonalności przestrzeni publicznych	<input type="checkbox"/>
Włączenie społeczne osób wykluczonych i/lub zagrożonych marginalizacją	<input type="checkbox"/>	Poprawa stanu infrastruktury technicznej i drogowej	<input type="checkbox"/>
Zwiększenie integracji mieszkańców i pobudzenie ich aktywności lokalnej	<input type="checkbox"/>	Stworzenie i/lub rozszerzenie bazy turystycznej i rekreacyjnej	<input type="checkbox"/>
Poprawa bezpieczeństwa publicznego	<input type="checkbox"/>	Stworzenie i/lub rozszerzenie bazy sportowej	<input type="checkbox"/>
Poprawa jakości i zwiększenie dostępności do usług publicznych	<input checked="" type="checkbox"/>	Ograniczenie tzw. niskiej emisji i poprawa jakości środowiska naturalnego	<input type="checkbox"/>
Pozyskanie inwestorów zewnętrznych	<input type="checkbox"/>	Odnowa, ochrona i udostępnienie dziedzictwa kulturowego i naturalnego	<input type="checkbox"/>
Rozwój mikro i małej przedsiębiorczości	<input type="checkbox"/>	Inne <i>(jaki?)</i>	<input type="checkbox"/>
30. W jakich sferach projekt wpłynie na rozwiązanie problemów?	<input checked="" type="checkbox"/> społecznej <input type="checkbox"/> gospodarczej <input type="checkbox"/> przestrzenno-funkcjonalnej <input type="checkbox"/> technicznej <input type="checkbox"/> środowiskowej		
31. Planowany termin realizacji (mm/rr)	od 2017 do 2019		

32. Czy projekt będzie realizowany we współpracy z partnerem/ami? (jeśli tak, proszę ich wskazać)	<input type="checkbox"/> TAK <input checked="" type="checkbox"/> NIE	
	sektor publiczny	
	sektor społeczny	
	sektor gospodarczy	
14. Szacunkowa wartość całego projektu w złotych (netto)	250.000,00 zł	
15. Źródło finansowania:	RPO WM 2014-2020 - działanie: 10.1.2 , EFS, Środki własne	
II.3. Uwagi/dodatkowe informacje		
-		
III. Projekty powiązane m.in.:		
<ol style="list-style-type: none"> 1) Przedszkole samorządowe szansą na dobry start małego dziecka – projekt inwestycyjny w m. Rozdziele (Projekt podstawowy P2) 2) Bezpieczni na drodze – program skierowany do dzieci oraz rodziców (Projekt podstawowy P10) 3) Program wsparcia rodzin znajdujących się w trudnej sytuacji życiowej. (Projekt uzupełniający 1) 4) Projekt pn.: „Odnowa centrum wsi Bytomsko i Rozdziele poprzez budowę boiska sportowego i placu zabaw dla dzieci w m. Bytomsko i Rozdzielu”- PROW 2007-2013 w ramach działania „Odnowa i rozwój wsi” 5) Projekt pn. „Modernizacja oddziałów przedszkolnych w Bytomsku i Rozdzielu” w ramach Programu Operacyjnego Kapitał Ludzki 2007-2013, Poddziałanie 9.1.1. Zmniejszenie nierówności w stopniu upowszechniania edukacji przedszkolnej 		

8.2.5 PRZESIĘWZIĘCIE 5

Podobszar rewitalizowany Rozdziele	<input type="checkbox"/>
Podobszar rewitalizowany Łąka Górna	<input checked="" type="checkbox"/>
II.2. Informacje dotyczące planowanego projektu	
33. Tytuł projektu	
BEZPIECZNI NA DRODZE – PROGRAM SPOŁECZNY SKIEROWANY DO DZIECI ORAZ RODZICÓW	
34. Cel projektu	

Zapobieganie powstawaniu oraz ograniczanie problemów dotyczących bezpieczeństwa występujących na obszarze rewitalizowanym.			
35. Główne planowane działania/zadania			
Zadanie polega na opracowaniu oraz przeprowadzenia programu edukacyjno-szkoleniowego dla uczestników ruchu drogowego przy Zespole Szkół w Łąckiej Górnej. W ramach projektu odbędzie się cykl spotkań z uczniami oraz ich rodzicami, w celu wzbudzenia zainteresowania problematyką bezpieczeństwa, w szczególności zaś poruszania się samochodem w okolicach Zespołu Szkół.			
36. Uzasadnienie potrzeby realizacji projektu			
Niekorzystnie na bezpieczeństwo mieszkańców, związane z codziennym poruszaniem się po miejscowości, wpływa zdominowanie przestrzeni publicznych przez auta. Dotyczy to zwłaszcza otoczenia przy Zespole Szkół, wzmożony ruch samochodowy powodowany jest m.in. przez rodziców odwożących dzieci do szkoły. Należy zatem podjąć działania mające na celu przywrócenie pieszym bezpieczeństwa na wyżej wymienionym podobszarze.			
Zadanie pozwoli na zwiększenie świadomego i odpowiedzialnego uczestnictwa w ruchu drogowym zarówno wśród rodziców, jak i najmłodszych. Rodzice oraz uczniowie poznają przyczyny wypadków oraz sposoby ich zapobiegania, dzięki czemu poprawi się bezpieczeństwo uczniów w drodze do szkoły.			
37. Jakie trzy najważniejsze efekty zostaną osiągnięte w wyniku realizacji projektu?			
Wzrost wykształcenia i dostosowanie kwalifikacji mieszkańców do potrzeb rynku pracy	<input type="checkbox"/>	Poprawa estetyki i funkcjonalności przestrzeni publicznych	<input type="checkbox"/>
Włączenie społeczne osób wykluczonych i/lub zagrożonych marginalizacją	<input type="checkbox"/>	Poprawa stanu infrastruktury technicznej i drogowej	<input type="checkbox"/>
Zwiększenie integracji mieszkańców i pobudzenie ich aktywności lokalnej	<input type="checkbox"/>	Stworzenie i/lub rozszerzenie bazy turystycznej i rekreacyjnej	<input type="checkbox"/>
Poprawa bezpieczeństwa publicznego	<input checked="" type="checkbox"/>	Stworzenie i/lub rozszerzenie bazy sportowej	<input type="checkbox"/>
Poprawa jakości i zwiększenie dostępności do usług publicznych	<input type="checkbox"/>	Ograniczenie tzw. niskiej emisji i poprawa jakości środowiska naturalnego	<input type="checkbox"/>
Pozyskanie inwestorów zewnętrznych	<input type="checkbox"/>	Odnowa, ochrona i udostępnienie dziedzictwa kulturowego i naturalnego	<input type="checkbox"/>
Rozwój mikro i małej przedsiębiorczości	<input type="checkbox"/>	Inne <i>(jaki?)</i>	<input type="checkbox"/>
38. W jakich sferach projekt wpłynie na rozwiązanie problemów?	<input checked="" type="checkbox"/> społecznej <input type="checkbox"/> gospodarczej <input type="checkbox"/> przestrzenno-funkcjonalnej <input type="checkbox"/> technicznej <input type="checkbox"/> środowiskowej		
39. Planowany termin realizacji (mm/rr)	od 2018 do 2020		
40. Czy projekt będzie realizowany	<input type="checkbox"/> TAK <input checked="" type="checkbox"/> NIE		

we współpracy z partnerem/ami? (jeśli tak, proszę ich wskazać)	sektor publiczny	
	sektor społeczny	
	sektor gospodarczy	
16. Szacunkowa wartość całego projektu w złotych (netto)	5.000,00 zł	
17. Źródło finansowania:	Budżet gminy Żegocina, EFS	
II.3. Uwagi/dodatkowe informacje		
-		
III. Projekty powiązane m.in.:		
<ol style="list-style-type: none"> 1) Opracowanie i wdrożenie program budowy chodników przy drogach gminnych wraz z oświetleniem przy ciągach komunikacyjnych o znaczącym natężeniu ruchu oraz programu poprawy bezpieczeństwa w miejscach niebezpiecznych (przejścia dla pieszych, skrzyżowania (projekt uzupełniający 7) 2) Stałe monitorowanie stanu bezpieczeństwa na drogach powiatowych i wojewódzkiej wraz z lobbowaniem u zarządcy drogi w zakresie podjęcia działań naprawczych (projekt uzup. 8) 3) Projekt pn.: „Odnowa centrum wsi Bytomsko, Łąka Górna i Rozdziele” - Program Rozwoju Obszarów Wiejskich na lata 2007-2013 dla działania „Wdrażanie lokalnych strategii rozwoju” w zakresie „Odnowa i rozwój wsi” 4) Projekt pn.: „Budowa chodnika w miejscowości Rozdziele w ciągu drogi gminnej łączącej świetlicę wiejską z zabytkowym kościołem” - Program Rozwoju Obszarów Wiejskich na lata 2007-2013 dla działania „Wdrażanie lokalnych strategii rozwoju” w ramach działania „Odnowa i rozwój wsi” 		

8.2.6 PRZEDSIĘWZIĘCIE 6

Podobszar rewitalizowany Rozdziele	<input type="checkbox"/>
Podobszar rewitalizowany Łąka Górna	<input checked="" type="checkbox"/>
II.2. Informacje dotyczące planowanego projektu	
41. Tytuł projektu	
REMONT I ADAPTACJA ZABYTKOWEGO ZESPOŁU DWORSKO – PARKOWEGO W ŁĄKACIE GÓRNEJ NA CELE KULTURALNO-TURYSTYCZNE	
42. Cel projektu	

Nadrzędnym celem projektu będzie podniesienie atrakcyjności i konkurencyjności regionu w oparciu o zasoby dziedzictwa regionalnego.

Do celów ogólnych należy zaliczyć:

- poprawę poziomu estetyki miejscowości,
- poprawę konkurencyjności turystycznej i atrakcyjności inwestycyjnej miejscowości,
- pobudzenie aktywności środowiska lokalnego i stymulowanie współpracy na rzecz rozwoju społeczno-gospodarczego oraz przeciwdziałanie zjawisku wykluczenia społecznego niektórych grup społecznych (osoby z niepełnosprawnością, osoby starsze),
- wzbogacenie oferty kulturalnej regionu.

Osiągnięcie celów ogólnych będzie miało istotne znaczenie nie tylko z punktu widzenia miejscowości Łąka Górna, ale także całego regionu, ponieważ Żegocina jest gminą o ponad 100-letniej tradycji przyjmowania gości na wypoczynek, a w latach ostatnich przekształciła się w swoisty „przemysł turystyczny” - powstała nowoczesna baza noclegowa, rekreacyjna i gastronomiczna. Gmina Żegocina ma kilka zabytkowych obiektów, które warto zobaczyć. Na pierwszym miejscu wymieniany jest odrestaurowany, drewniany kościółek w Rozdzielu, pochodzący z końca XV wieku i przeniesiony tu w 1986 r. z Królówki. Na starym cmentarzu w Żegocinie znajduje się pochodzący z roku 1833, najstarszy w Polsce znany chłopski kamienny nagrobek – Reginy Kuscyna. Również w żegocińskim kościele parafialnym, wybudowanym w 1895 r., znajduje się kilka zabytkowych eksponatów, wśród nich m.in. gotycka chrzcielnica kamienna, obraz Matki Boskiej Częstochowskiej z XVIII wieku, tęczą z gotycką rzeźbą Chrystusa na Krzyżu, Matki Boskiej i św. Jana. Jako ciekawy obiekt wymieniany jest zespół dworsko-parkowy z XIX wieku w Łącku Górnej. Drugim ciekawym obiektem w parku jest drewniana kapliczka o konstrukcji zrębowej pochodząca z drugiej połowy XIX wieku. Chwilę refleksji i zadumy wzbudzą na pewno pięknie położone i odrestaurowane cmentarze z okresu I wojny światowej położone w Łącku Górnej i Żegocinie.

Niewątpliwą atrakcją gminy są liczne kapliczki, figury i krzyże przydrożne.

W ramach projektu planuje się osiągnięcie następujących celów bezpośrednich, które przyczynią się do realizacji ww. celów ogólnych:

- rewitalizację obiektu dziedzictwa kulturowego, kaplicy wraz z parkiem i przywrócenie dawnej świetności,
- zahamowanie procesu stopniowej degradacji dworu oraz parku,
- dostosowanie warunków lokalowych w dworze do pełnej i atrakcyjnej realizacji funkcji społeczno-gospodarczej,
- wzmocnienie potencjału ekonomicznego poprzez utworzenie miejsc pracy.

Korzyści z realizacji projektu będą wykorzystywane komplementarnie przez społeczność lokalną oraz turystów odwiedzających region. Realizacja projektu pozwoli na zwiększenie oddziaływania kultury i turystyki na rozwój regionu oraz zwiększenie dostępu ludności i turystów do kultury i historii. Poprawa infrastruktury poza niezaprzeczalnymi efektami w postaci odrestaurowanego dworu, jego najbliższego otoczenia oraz parku, jest szansą na atrakcyjne propozycje kulturalne oraz efektywniejsze wykorzystanie zmodernizowanej infrastruktury.

Przedmiotowy projekt, poprzez swój wpływ na wzrost zainteresowania turystów samym regionem, a przez to wzrost dochodów mieszkańców przyczyni się do trwałego i zrównoważonego rozwoju. Realizacja projektu pozwoli na uzyskanie w dłuższym okresie czasu znacznych korzyści dla gminy Żegocina i regionu.

W związku z powyższym można wyszczególnić następujące oddziaływania społeczno-gospodarcze projektu:

- wzrost atrakcyjności oferty turystycznej poprzez tworzenie markowego produktu turystycznego oraz bazy noclegowej będzie mieć wpływ na wzrost liczby turystów oraz powiększenie udziału i znaczenia branży turystycznej w gospodarce;
- w wyniku rewitalizacji zasobów dziedzictwa kulturowego oraz skutecznej akcji informacyjno-promocyjnej nastąpi wzrost przychodów oraz liczby zatrudnieniowych osób w sektorze turystyki;
- zwiększenie atrakcyjności obiektów zabytkowych pozwoli wzbogacić proces edukacji kulturowej dzieci i młodzieży;
- poprzez utworzenie i poprawę nawierzchni ścieżek i dojazdów zwiększy się dostęp osób niepełnosprawnych do dóbr dziedzictwa kulturowego;
- rewitalizacja parku jako miejsc spacerów i aktywnego wypoczynku na świeżym powietrzu będzie mieć pozytywny wpływ na rozpowszechnianie zdrowego stylu życia, co będzie procentować zdrowszym społeczeństwem oraz wzrostem średniej długości życia kobiet i mężczyzn w regionie;
- wzrost poziomu inwestycji i jakości oferty inwestycyjnej regionu będzie wynikiem rosnącego znaczenia oferty turystycznej oraz wzrostu liczby turystów.

43. Główne planowane działania/zadania

Wnioskodawca w ramach przedmiotowego projektu planuje zrealizować 2 zadania:

1. Rewitalizacja dworu wraz z kaplicą oraz budynkiem spichlerza. Prace remontowo-konserwatorskie.

Cel: przywrócenie odpowiednich walorów estetycznych budynkom oraz przywrócenie funkcji mieszkalnej jaką miał początkowo oraz kulturalno-turystycznej. Prace mają na celu zatrzymanie i wyeliminowanie procesów niszczących, usunięcie z elewacji nieestetycznych dokonań poprzednich prac remontowych.

2. Rewitalizacja i zagospodarowanie parku - prace porządkowe, pielęgnacyjne, usuwanie drzew i form krzewiastych, nawierzchnie, zagospodarowanie terenu zieleni.

44. Uzasadnienie potrzeby realizacji projektu

Przedmiotem projektu jest rewitalizacja i zagospodarowanie na cele kulturalno-turystyczne zabytkowego dworu wraz z parkiem i zabudowaniami w miejscowości Łąka Górna. Od głównej drogi (Bochnia – Żegocina) wiedzie do niego piękna grabowa aleja. Zbudowany został w latach 1871 – 1883 r. przez Feliksa Arłamowicza na miejscu starych zabudowań folwarcznych. Około 1900 r. właścicielem całego majątku został doktor Klemens Rutowski, po którym przejął go jego syn Adam gospodarujący tu do 1944 roku. Dwór jest murowany, parterowy, z facjatą od strony południowej, z której jest wejście na taras z czterokolumnowym portykiem i niską basztą zwieńczoną krenelażem, czyli szeregiem zębatych prostokątnych sterczyn z prześwitami. Częściowo podpiwniczony, postawiony jest na planie prostokąta. Posiada 4 – kolumnowy portyk. W południowo – wschodniej części dworu znajduje się obszerna sala balowa doświetlona 6 wysokimi, ostrołukowymi oknami, z półkolumnami pomiędzy nimi i owalnymi okienkami nad gzymssem wieńczącym elewację, dach dwuspadowy, kryty dachówką.

Na południowym skraju polany parkowej stoi neogotycka drewniana kaplica dworska, oraz wznoszący się po zachodniej stronie dworu trójkondygnacyjny spichlerz, który należy do największych tego

rodzaju obiektów zabytkowych w regionie. Ostatnim „prawdziwym” gospodarzem dworu był Adam Rutowski. Rutowscy opuścili dwór w 1944 roku przed nadejściem wojsk rosyjskich. Po Drugiej Wojnie Światowej dwór wraz z gruntami i zabudowaniami gospodarczymi przeszedł na własność skarbu państwa. 15 maja 2007 roku zabytkowy „Zespół Dworsko - Parkowy w Łącku Górnej” nabyła mieszkanka Madrytu Pani Lidia Niedzielska za sumę 811.113 PLN. Ponieważ obiekt jest wpisany do rejestru zabytków (A-56/M z 9.05.2006), nowy nabywca musiał przedstawić projekt zagospodarowania budynków i terenów parkowych. Pani Niedzielska przedstawiła dwie propozycje. Według planów dwór miał być przeznaczony na ośrodek hotelarsko-konferencyjny lub ośrodek wychowawczo-opiekuńczy, jednak inwestycja nie została zrealizowana.

Projekt poprzez wpływ na rozwój kultury i turystyki w regionie przyczyni się do zmniejszenia dysproporcji regionalnych w poziomie rozwoju społeczno-gospodarczego, a tym samym poziomie życia ludności. Aktywizacja gospodarcza regionu będzie wynikiem napływu kapitału z zewnątrz, co będzie skutkowało: tworzeniem nowych miejsc pracy, wzrostem obrotów w lokalnych firmach, wzbogacaniem się lokalnej społeczności. Oddziaływanie projektu będzie tym większe, że rozwój turystyki oraz wzrost zatrudnienia w tej branży będzie napędzać koniunkturę w innych działach gospodarki. Realizacja projektu pozwoli na uzyskanie w dłuższym okresie czasu znacznych korzyści dla regionu.

Ze względu na ogólnodostępny charakter obiektu, z jego oferty będą mogli korzystać wszyscy mieszkańcy Gminy. Jeśli nawet osoby te nie będą bezpośrednio zainteresowane odwiedzeniem zespołu dworsko-parkowego, to zapewne przy okazji różnego rodzaju imprez, plenerów, wystaw czy występów będą oni odbiorcami oferty kulturowej związanej z tym obiektem. Ponadto dzięki realizacji projektu nastąpi aktywizacja społeczno-gospodarcza obszaru objętego projektem, co przyczyni się do poprawy jakości życia na tym obszarze.

Przewiduje się, że w związku z realizacją projektu nastąpi rozwój gospodarczy Gminy wynikający ze zwiększonej liczby turystów. Wpłynie to na powstawanie nowych firm w branży obsługującej ruch turystyczny, które generować będą dodatkowe miejsca pracy, co wpłynie na poprawę sytuacji na lokalnym rynku pracy. Rozwój oferty kulturowej w Gminie przyczyni się ponadto do aktywizacji miejscowej ludności. Realizacja szeregu wystaw, plenerów (również nie wyklucza się o zasięgu ponadlokalnym) wpłynie pozytywnie na umocnienie poczucia tożsamości i przywiązania do lokalnej kultury i tradycji. Edukacja kulturowa realizowana w oparciu o dziedzictwo kulturowe Łącki Górnej i okolic wpłynie korzystnie na poziom kapitału ludzkiego na tym terenie, ze szczególnym uwzględnieniem dzieci i młodzieży, do których planowane jest skierowanie części programu edukacyjnego.

Atrakcyjny teren stanowić będzie ciekawą propozycję na spędzanie wolnego czasu.

Wszystkie te czynniki wpłyną na poprawę warunków życia w Gminie i w konsekwencji przyczynią się do rozwoju społeczno-gospodarczego obszaru, na którym realizowany jest projekt, oddziałując tym samym na wszystkich jej mieszkańców.

Grupą, która skorzysta na realizacji projektu będą przedsiębiorcy prowadzący działalność na terenie Gminy. W związku z rosnącym ruchem turystycznym wynikającym ze zwiększonej atrakcyjności Gminy, wzrosną wpływy przedsiębiorców prowadzących działalność gospodarczą, szczególnie w branży gastronomicznej i handlowej. Realizacja projektu wpłynie także na zwiększenie atrakcyjności inwestycyjnej Gminy Żegocina. Inwestorzy poprzez wyeksponowanie walorów turystycznych gminy uzyskają atrakcyjne miejsce do lokowania swoich inwestycji. Dzięki większej atrakcyjności turystycznej Gminy, inwestorzy będą upatrywać ogromnych możliwości rozwoju na tym obszarze.

Ze względu na specyfikę dworu jako obiektu zabytkowego, jedną z jego podstawowych funkcji będzie

funkcja turystyczno-kulturalna. Gmina jest atrakcyjną turystycznie miejscowością, dzięki czemu corocznie odwiedza ją coraz liczniejsze grono podróżnych.

Osoby te korzystać będą z obiektu podczas tradycyjnego zwiedzania dworu, jak również podczas organizowanych imprez o charakterze kulturowym. Będą to zarówno osoby zamierzające obejrzeć sam dworek, jak również turyści przechodzący lub przejeżdżający znajdującymi się tu trasami turystycznymi oraz osoby wykorzystujące malowniczy obraz w formie pleneru malarskiego lub fotograficznego. Planowana jest również reaktywacja działalności kaplicy – w porozumieniu z plebanią, gdzie organizowane mogą być zarówno cotygodniowe jak i okolicznościowe nabożeństwa (śluby, chrzciny).

Realizacja inwestycji wpłynie również pozytywnie na jakość oferty turystycznej i kulturowej zespołu dworsko-parkowego. Inwestycja dotyczy obiektu wraz z otoczeniem - zdewastowanego i niezagospodarowanego, wyłączonego z użytkowania. Jej realizacja z pewnością podwyższy standard oferty turystycznej Gminy (szczególnie na szczeblu gminnym, ale także na szczeblu regionalnym i ogólnokrajowym). Dwór wraz z parkiem w Łąckiej Górnej - atrakcja turystyczna Gminy będzie na nowo dostępna. Dotychczas, ze względu na zły stan obiektu - budynek można było podziwiać wyłącznie z bezpiecznej odległości. Dodatkowo planuje się kompleksowe przystosowanie dworu na potrzeby turystów, artystów. Zaplanowano m.in. adaptację pomieszczeń parteru.

Rozbudowa oferty obiektu polegać będzie również na wykorzystaniu dworu na cele kulturalne i edukacyjne. Odbywać się tu będą spotkania okazjonalne, lokalne i regionalne.

Dodatkowo zaplanowano na terenie obiektu różnego rodzaju programy edukacyjne dla dzieci.

Działania kulturalne mogą być realizowane zarówno w ogrodzie, gdzie przestrzeń może zostać wykorzystana do organizacji plenerów, czy też wystaw w okresie wiosna-lato, jak i w samym budynku dworu.

Ze względu na specyfikę dworu, jako obiektu zabytkowego, jedną z jego podstawowych funkcji będzie funkcja turystyczno-kulturalna. Turyści będą mogli skorzystać także z noclegu, jaki dostępny będzie w budynku.

45. Jakie trzy najważniejsze efekty zostaną osiągnięte w wyniku realizacji projektu?

Wzrost wykształcenia i dostosowanie kwalifikacji mieszkańców do potrzeb rynku pracy	<input type="checkbox"/>	Poprawa estetyki i funkcjonalności przestrzeni publicznych	<input type="checkbox"/>
Włączenie społeczne osób wykluczonych i/lub zagrożonych marginalizacją	<input checked="" type="checkbox"/>	Poprawa stanu infrastruktury technicznej i drogowej	<input type="checkbox"/>
Zwiększenie integracji mieszkańców i pobudzenie ich aktywności lokalnej	<input type="checkbox"/>	Stworzenie i/lub rozszerzenie bazy turystycznej i rekreacyjnej	<input checked="" type="checkbox"/>
Poprawa bezpieczeństwa publicznego	<input type="checkbox"/>	Stworzenie i/lub rozszerzenie bazy sportowej	<input type="checkbox"/>
Poprawa jakości i zwiększenie dostępności do usług publicznych	<input type="checkbox"/>	Ograniczenie tzw. niskiej emisji i poprawa jakości środowiska naturalnego	<input type="checkbox"/>
Pozyskanie inwestorów zewnętrznych	<input type="checkbox"/>	Odnowa, ochrona i udostępnienie dziedzictwa kulturowego i naturalnego	<input checked="" type="checkbox"/>
Rozwój mikro i małej przedsiębiorczości	<input type="checkbox"/>	Inne (jakie?)	<input type="checkbox"/>

<p>46. W jakich sferach projekt wpłynie na rozwiązanie problemów?</p>	<p><input checked="" type="checkbox"/> społecznej <input checked="" type="checkbox"/> gospodarczej <input checked="" type="checkbox"/> przestrzenno-funkcjonalnej</p> <p><input type="checkbox"/> technicznej <input type="checkbox"/> środowiskowej</p>	
<p>47. Planowany termin realizacji (mm/rr)</p>	<p>od 2018 do 2020</p>	
<p>48. Czy projekt będzie realizowany we współpracy z partnerem/ami? (jeśli tak, proszę ich wskazać)</p>	<p><input checked="" type="checkbox"/> TAK <input type="checkbox"/> NIE</p>	
	<p>sektor publiczny</p>	
	<p>sektor społeczny</p>	
	<p>sektor gospodarczy</p>	<p>D+S Architekci (www.dsarchitekci.pl)</p>
<p>18. Szacunkowa wartość całego projektu w złotych (netto)</p>	<p>6.000.000,00 zł</p>	
<p>19. Źródło finansowania:</p>	<p>EFRR, środki własne</p>	
<p>II.3. Uwagi/dodatkové informacje</p>		
<p>-</p>		
<p>III. Projekty powiązane m.in.:</p> <ol style="list-style-type: none"> 1) Ochrona i odtworzenie dorobku kulturowego poprzednich pokoleń w pieśniach biesiadnych i ludowych Ziemi Żegocińskiej – projekt nieinwestycyjny (P12) 2) Tradycje przodków w życiu współczesnym wsi (P14) 3) Promowanie przedsiębiorczości, podejmowanie działań na rzecz rozwoju gospodarczego, w tym podejmowanie działań sprzyjających tworzeniu nowych firm i rozwoju kompetencji przedsiębiorczości mieszkańców (projekt uzup. 13) 4) Remont zabytkowych przydrożnych kapliczek (projekt uzup. 9) 5) Projekt pn.: „Odnowa centrum wsi Bełdno, Łątkta Górna i Żegocina” - Program Rozwoju Obszarów Wiejskich na lata 2007-2013, Oś 3 w ramach działania „Odnowa i rozwój wsi”. 6) Projekt pn.: Kompleksowy remont dwóch kapliczek w miejscowości Łątkta Górna - Program Rozwoju Obszarów Wiejskich na lata 2007-2013 dla działania „Wdrażanie lokalnych strategii rozwoju” w zakresie małych projektów. 		

8.2.7 PRZEDSIĘWZIĘCIE 7

<p>Podobszar rewitalizowany Rozdziale</p>	<p><input checked="" type="checkbox"/></p>
---	--

Podobszar rewitalizowany Łąka Górna	<input checked="" type="checkbox"/>		
II.2. Informacje dotyczące planowanego projektu			
1. Tytuł projektu			
OCHRONA I ODTWORZENIE DOROBKU KULTUROWEGO POPRZEDNICH POKOLEŃ W PIEŚNIACH BIESIADNYCH I LUDOWYCH ZIEMI ŻEGOCIŃSKIEJ			
2. Cel projektu			
<ul style="list-style-type: none"> • Aktywizacja mieszkańców podobszarów rewitalizacji Rozdziele, Łąka Górna • Integracja międzypokoleniowa mieszkańców podobszarów rewitalizacji • Ochrona od zapomnienia i zachowanie dziedzictwa kulturowego ziemi żegocińskiej głównie z obszarów rewitalizacji • Ciekawa oferta dla turystów / publikacja śpiewnika, festiwal pieśni ludowych i biesiadnych/ • „Ożywienie” środowiska obszarów zdegradowanych poprzez angażowanie się społeczeństwa w poszczególne etapy projektu 			
3. Główne planowane działania/zadania			
<p>- Spotkania międzypokoleniowe, zbiór i nagranie pieśni ludowych i biesiadnych</p> <p>- Publikacja-wydanie śpiewnika – „W kręgu żegocińskich pieśni biesiadnych i ludowych”</p> <p>- Zorganizowanie – „Żegocińskiego festiwalu pieśni biesiadnych i ludowych” ,który może na stałe zagościć w kalendarzu wydarzeń kulturalnych gminy.</p>			
4. Uzasadnienie potrzeby realizacji projektu			
<p>Projekt zaktywizuje społeczeństwo z obszarów zdegradowanych. Wieś Rozdziele i Łąka Górna dzięki realizacji projektu staną się wioskami twórczymi. Na czele projektu staną liderzy, którzy włączą ludzi najbardziej zmarginalizowanych i pokażą, że razem można wiele osiągnąć.</p> <p>Występ na festiwalu pieśni ludowych będzie motywacją do kolejnych działań.</p>			
5. Jakie trzy najważniejsze efekty zostaną osiągnięte w wyniku realizacji projektu?			
Wzrost wykształcenia i dostosowanie kwalifikacji mieszkańców do potrzeb rynku pracy	<input type="checkbox"/>	Poprawa estetyki i funkcjonalności przestrzeni publicznych	<input type="checkbox"/>
Włączenie społeczne osób wykluczonych i/lub zagrożonych marginalizacją	<input checked="" type="checkbox"/>	Poprawa stanu infrastruktury technicznej i drogowej	<input type="checkbox"/>
Zwiększenie integracji mieszkańców i pobudzenie ich aktywności lokalnej	<input checked="" type="checkbox"/>	Stworzenie i/lub rozszerzenie bazy turystycznej i rekreacyjnej	<input type="checkbox"/>
Poprawa bezpieczeństwa publicznego	<input type="checkbox"/>	Stworzenie i/lub rozszerzenie bazy sportowej	<input type="checkbox"/>
Poprawa jakości i zwiększenie dostępności do usług publicznych	<input type="checkbox"/>	Ograniczenie tzw. niskiej emisji i poprawa jakości środowiska naturalnego	<input type="checkbox"/>
Pozyskanie inwestorów zewnętrznych	<input type="checkbox"/>	Odnowa, ochrona i udostępnienie dziedzictwa kulturowego i naturalnego	<input checked="" type="checkbox"/>

Rozwój mikro i małej przedsiębiorczości	<input type="checkbox"/>	Inne (jakie?)	<input type="checkbox"/>
6. W jakich sferach projekt wpłynie na rozwiązanie problemów?	<input checked="" type="checkbox"/> społecznej <input type="checkbox"/> gospodarczej <input type="checkbox"/> przestrzenno-funkcjonalnej		<input type="checkbox"/> technicznej <input type="checkbox"/> środowiskowej
7. Planowany termin realizacji (mm/rr)	od października 2017 do kwietnia 2019		
8. Czy projekt będzie realizowany we współpracy z partnerem/ami? (jeśli tak, proszę ich wskazać)	<input checked="" type="checkbox"/> TAK <input type="checkbox"/> NIE		
	sektor publiczny		
	sektor społeczny		
	sektor gospodarczy		
8. Szacunkowa wartość całego projektu w złotych (netto)	40 000,00		
9. Źródło finansowania: Udział własny stowarzyszenia	EFS, PROW, budżet woj., środki własne		
II.3. Uwagi/dodatkowe informacje			
III. Projekty powiązane m.in.:			
1) Tradycje przodków w życiu współczesnym wsi (P14) 2) Remont zabytkowych przydrożnych kapliczek (projekt uzup. 9) 3) Projekt pn.: „Odnowa centrum wsi Bełdno, Łąka Górna i Żegocina” - Program Rozwoju Obszarów Wiejskich na lata 2007-2013, Oś 3 w ramach działania „Odnowa i rozwój wsi”.			

8.2.8 PRZEDSIĘWZIĘCIE 8

Podobszar rewitalizowany Rozdziele	<input checked="" type="checkbox"/>
Podobszar rewitalizowany Łąka Górna	<input checked="" type="checkbox"/>
II.2. Informacje dotyczące planowanego projektu	
9. Tytuł projektu	

OSIĄGNIĘCIE ZRÓWNOWAŻONEGO ROZWOJU OBSZARÓW ZDEGRADOWANYCH POPRAZ PODNOSZENIE ŚWIADOMOŚCI MIESZKAŃCÓW			
10. Cel projektu			
Podniesienie wiedzy mieszkańców poprzez cykl szkoleń z zakresu: <ul style="list-style-type: none"> • małej przedsiębiorczości • ekologii • zdrowego żywienia • zdrowia psychicznego i fizycznego • szkolenia według potrzeb zgłaszanych przez społeczeństwo /motywacja do zidentyfikowania własnych potrzeb mieszkańców/ 			
11. Główne planowane działania/zadania			
Szkolenia tematyczne w wioskach z obszarów objętych rewitalizacją			
12. Uzasadnienie potrzeby realizacji projektu			
Realizacja projektu spowoduje rozbudzenie świadomości mieszkańców z obszarów objętych rewitalizacją, poszerzy ich świadomość w kilku aspektach życia społecznego, zmotywuje do działania w celu poprawy jakości życia.			
13. Jakie trzy najważniejsze efekty zostaną osiągnięte w wyniku realizacji projektu?			
Wzrost wykształcenia i dostosowanie kwalifikacji mieszkańców do potrzeb rynku pracy	<input type="checkbox"/>	Poprawa estetyki i funkcjonalności przestrzeni publicznych	<input type="checkbox"/>
Włączenie społeczne osób wykluczonych i/lub zagrożonych marginalizacją	<input checked="" type="checkbox"/>	Poprawa stanu infrastruktury technicznej i drogowej	<input type="checkbox"/>
Zwiększenie integracji mieszkańców i pobudzenie ich aktywności lokalnej	<input checked="" type="checkbox"/>	Stworzenie i/lub rozszerzenie bazy turystycznej i rekreacyjnej	<input type="checkbox"/>
Poprawa bezpieczeństwa publicznego	<input type="checkbox"/>	Stworzenie i/lub rozszerzenie bazy sportowej	<input type="checkbox"/>
Poprawa jakości i zwiększenie dostępności do usług publicznych	<input type="checkbox"/>	Ograniczenie tzw. niskiej emisji i poprawa jakości środowiska naturalnego	<input type="checkbox"/>
Pozyskanie inwestorów zewnętrznych	<input type="checkbox"/>	Odnowa, ochrona i udostępnienie dziedzictwa kulturowego i naturalnego	<input type="checkbox"/>
Rozwój mikro i małej przedsiębiorczości	<input checked="" type="checkbox"/>	Inne (<i>jakie?</i>) Poprawa świadomości ekologicznej, zdrowotnej, poszerzenie wiedzy z dziedziny przedsiębiorczości	<input checked="" type="checkbox"/>
14. W jakich sferach projekt wpłynie na rozwiązanie problemów?	<input checked="" type="checkbox"/> społecznej <input type="checkbox"/> gospodarczej <input type="checkbox"/> przestrzenno-funkcjonalnej		<input type="checkbox"/> technicznej <input type="checkbox"/> środowiskowej
15. Planowany termin realizacji (mm/rr)	od listopad 2017 - do kwiecień 2018		
16. Czy projekt będzie realizowany	<input checked="" type="checkbox"/> TAK <input type="checkbox"/> NIE		

we współpracy z partnerem/ami? (jeśli tak, proszę ich wskazać)	sektor publiczny	
	sektor społeczny	
	sektor gospodarczy	
10. Szacunkowa wartość całego projektu w złotych (netto)		30 000,00
11. Źródło finansowania (EFS, EFRR, inne):		EFS, PROW, budżet woj., środki własne
II.3. Uwagi/dodatkowe informacje		
<p>III. Projekty powiązane m.in.:</p> <ol style="list-style-type: none"> 1) Integracja międzypokoleniowa (P8) 2) Ochrona i odtworzenie dorobku kulturowego poprzednich pokoleń w pieśniach biesiadnych i ludowych Ziemi Żegocińskiej – projekt nieinwestycyjny (P12) 3) Remont zabytkowych przydrożnych kapliczek (projekt uzup. 9) 4) Organizacja wydarzeń kulturalnych (projekt uzup. 11) 5) Projekt pn.: „Zakup strojów regionalnych na potrzeby kultywowania miejscowych tradycji, obrzędów i zwyczajów” - Program Rozwoju Obszarów Wiejskich na lata 2007-2013 dla działania „Wdrażanie lokalnych strategii rozwoju” w zakresie małych projektów. 		

8.2.9 PRZEDSIĘWZIĘCIE 9

Podobszar rewitalizowany Rozdziele	<input checked="" type="checkbox"/>
Podobszar rewitalizowany Łąka Górna	<input checked="" type="checkbox"/>
II.2. Informacje dotyczące planowanego projektu	
17. Tytuł projektu	
TRADYCJE PRZODKÓW W ŻYCIU WSPÓŁCZESNYM WSI	
18. Cel projektu	
<ul style="list-style-type: none"> • Aktywizacja mieszkańców obszarów rewitalizacji Rozdziele, Łąka Górna • Integracja międzypokoleniowa mieszkańców obszarów do rewitalizacji, w z tym z osobami niepełnosprawnymi • Ochrona dziedzictwa kulturowego 	
19. Główne planowane działania/zadania	
<ul style="list-style-type: none"> • Integracja międzypokoleniowa mieszkańców obszarów do rewitalizacji, w z tym z osobami niepełnosprawnymi • Ochrona od zapomnienia i zachowanie dziedzictwa kulturowego ziemi żegocińskiej poprzez 	

<ul style="list-style-type: none"> organizację inscenizacji wybranych zwyczajów Realizacja projektu poprzez spotkania z społecznością gminy 	
20. Uzasadnienie potrzeby realizacji projektu	
<p>Program zaktywizuje społeczeństwo obszarów przeznaczonych do rewitalizacji: osoby prowadzące projekt, włączy do udziału młodzież i osoby niepełnosprawne mobilizując ich do działania.</p>	
21. Jakie trzy najważniejsze efekty zostaną osiągnięte w wyniku realizacji projektu?	
Wzrost wykształcenia i dostosowanie kwalifikacji mieszkańców do potrzeb rynku pracy	<input type="checkbox"/> Poprawa estetyki i funkcjonalności przestrzeni publicznych <input type="checkbox"/>
Włączenie społeczne osób wykluczonych i/lub zagrożonych marginalizacją	<input checked="" type="checkbox"/> Poprawa stanu infrastruktury technicznej i drogowej <input type="checkbox"/>
Zwiększenie integracji mieszkańców i pobudzenie ich aktywności lokalnej	<input checked="" type="checkbox"/> Stworzenie i/lub rozszerzenie bazy turystycznej i rekreacyjnej <input type="checkbox"/>
Poprawa bezpieczeństwa publicznego	<input type="checkbox"/> Stworzenie i/lub rozszerzenie bazy sportowej <input type="checkbox"/>
Poprawa jakości i zwiększenie dostępności do usług publicznych	<input type="checkbox"/> Ograniczenie tzw. niskiej emisji i poprawa jakości środowiska naturalnego <input type="checkbox"/>
Pozyskanie inwestorów zewnętrznych	<input type="checkbox"/> Odnowa, ochrona i udostępnienie dziedzictwa kulturowego i naturalnego <input checked="" type="checkbox"/>
Rozwój mikro i małej przedsiębiorczości	<input type="checkbox"/> Inne (jakie?) <input type="checkbox"/>
22. W jakich sferach projekt wpłynie na rozwiązanie problemów?	<input checked="" type="checkbox"/> społecznej <input type="checkbox"/> gospodarczej <input type="checkbox"/> przestrzenno-funkcjonalnej <input type="checkbox"/> technicznej <input type="checkbox"/> środowiskowej
23. Planowany termin realizacji (mm/rr)	od października 2017 do grudzień 2019
24. Czy projekt będzie realizowany we współpracy z partnerem/ami? (jeśli tak, proszę ich wskazać)	<input checked="" type="checkbox"/> TAK <input type="checkbox"/> NIE
	sektor publiczny
	sektor społeczny
	sektor gospodarczy
12. Szacunkowa wartość całego projektu w złotych (netto)	60 000,00
13. Źródło finansowania:	EFS, PROW, budżet woj., środki własne

II.3. Uwagi/dodatkowe informacje

-

III. Projekty powiązane m.in.:

- 1) Integracja międzypokoleniowa (P8)
- 2) Ochrona i odtworzenie dorobku kulturowego poprzednich pokoleń w pieśniach biesiadnych i ludowych Ziemi Żegocińskiej – projekt nieinwestycyjny (P12)
- 3) Remont zabytkowych przydrożnych kapliczek (projekt uzup. 9)
- 4) Organizacja wydarzeń kulturalnych (projekt uzup. 11)
- 5) Projekt pn.: „Zakup strojów regionalnych na potrzeby kultywowania miejscowych tradycji, obrzędów i zwyczajów” - Program Rozwoju Obszarów Wiejskich na lata 2007-2013 dla działania „Wdrażanie lokalnych strategii rozwoju” w zakresie małych projektów.

8.3 ZBIORCZE WSKAŹNIKI REALIZACJI PRZEDSIĘWZIĘĆ

Tabela 28: Wskaźniki realizacji przedsięwzięć

NR	Podmiot	Tytuł projektu	Wskaźnik produktu	Wskaźnik rezultatu	Ewaluacja sposób oceny osiągnięcia wskaźników
P1	Gmina Żegocina	Przebudowa budynku przedszkola samorządowego w m. Łątkta Górna szansą na dobry start małego dziecka – projekt inwestycyjny	500 m ² zmodernizowanej powierzchni obiektu przeznaczonego na cele społeczne	1 obiekt z przeznaczeniem na cele społeczne zmodernizowany 100 uruchomionych nowych miejsc w przedszkolu	Protokół odbiorczy Lista dzieci i podpisane umowy
P2	Gmina Żegocina	Przebudowa budynku Oddziału Przedszkolnego w m. Rozdziele szansą na dobry start małego dziecka – projekt inwestycyjny	120 m ² zmodernizowanej powierzchni obiektu przeznaczonego na cele społeczne	1 obiekt z przeznaczeniem na cele społeczne zmodernizowany 25 uruchomionych nowych miejsc w przedszkolu	Protokół odbiorczy Lista dzieci i podpisane umowy
P3	Gmina Żegocina	Wsparcie dla funkcjonowania przedszkola w m. Łątkta Górna – projekt nieinwestycyjny	1 - Udogodnienia dla niepełnosprawnych 1 wdrożony program zajęć dla dzieci	90% przedszkolaków objętych dodatkowymi zajęciami	Lista obecności na zajęciach, dzienniki zajęć
P4	Gmina Żegocina	Wsparcie dla funkcjonowania oddziału przedszkolnego w m. Rozdziele – projekt nieinwestycyjny	1 - Udogodnienia dla niepełnosprawnych 1 wdrożony program zajęć dla dzieci	90% przedszkolaków objętych dodatkowymi zajęciami	Lista obecności na zajęciach, dzienniki zajęć
P5	Gmina Żegocina	Bezpieczni na drodze – program skierowany do dzieci oraz rodziców (2 projekty: Łątkta Górna i Rozdziele)	1 wdrożony program zajęć z zakresu bezpieczeństwa	60 % uczniów i rodziców objętych edukacją z bezpieczeństwa)	Lista obecności na zajęciach, dzienniki zajęć
P6	Maciej Niedzielski Bieniaś	Remont i adaptacja zabytkowego zespołu dworskiego – parkowego na cele społeczno-kulturalne.	600 m ² powierzchni zrewitalizowanych obiektów 2,0 ha powierzchni zrewitalizowanego terenu	1 przestrzeń publiczna zrewitalizowana 1 obiekt przeznaczony na działalność społeczno-gospodarczą zrewitalizowany 1 zrewitalizowane obiekty zabytkowe	Protokół odbiorczy Opracowana oferta

				(spichlerz, kaplica, dwór)	Dokumentacja techniczno-budowlana
P7	Stowarzyszenie Rozwoju i Wspierania Przedsiębiorczości w Żegocinie	Ochrona i odtworzenie dorobku kulturowego poprzednich pokoleń w pieśniach biesiadnych i ludowych Ziemi Żegocińskiej – projekt nie inwestycyjny	1 wdrożony program aktywizacji kulturowej mieszkańców	500 mieszkańców objętych aktywizacją kulturową 1 wydawnictwo (śpiewnik) 1 impreza	Lista obecności na zajęciach, dzienniki zajęć Protokół odbiorczy Dokumentacja imprezy
P8	Stowarzyszenie Rozwoju i Wspierania Przedsiębiorczości w Żegocinie	Osiągnięcie zrównoważonego rozwoju obszarów zdegradowanych poprzez podnoszenie świadomości mieszkańców – projekt nie inwestycyjny	1 wdrożony program edukacyjno-aktywizujący z przedsiębiorczości dla mieszkańców	200 mieszkańców objętych aktywizacją	Lista obecności na zajęciach, dzienniki zajęć
P9	Stowarzyszenie z Nurtem Sanki	Tradycje przodków w życiu współczesnym wsi	1 wdrożony program aktywizacji kulturowej mieszkańców	500 mieszkańców objętych aktywizacją kulturową 1 impreza	Lista obecności na zajęciach, dzienniki zajęć Dokumentacja imprezy

Źródło: Opracowanie własne

9 WSKAŹNIKI REALIZACJI GPR

Cele szczegółowe podlegają ewaluacji i dlatego przypisano im wskaźniki rezultatu – mierniki sukcesu wdrażania dokumentu GPR. W ramach każdego celu szczegółowego zdefiniowano kierunki działań, które mają na celu zmniejszenie lub eliminację negatywnych zjawisk skumulowanych na obszarze rewitalizacji. Każdy z nich jest adekwatny do potrzeb i uwarunkowań obszaru. Wzajemne przenikanie się celów i ich komplementarność wpływa na zaplanowaną synchronizację działań w sferach społecznej, gospodarczej, przestrzenno–funkcjonalnej i środowiskowej. Kierunki działań wyznaczyły w konsekwencji narzędzia i zakres interwencji odpowiednie do potrzeb i oczekiwań mieszkańców obszaru rewitalizacji.

Tabela 29: Zbiorcze zestawienie wskaźników oddziaływania, rezultatu i produktu

Nr	Nazwa wskaźnika oddziaływania/rezultatu/produktu (Źródło weryfikacji)	Jednostka miary	Wartość bazowa	Wartość docelowa
NAJWAŻNIEJSZE OCZEKIWANE ODDZIAŁYWANIE				
1	Zatrzymanie na tym samym poziomie lub zmniejszenie salda migracji liczonego, jako przyrost/ubytek ludności gminy Żegocina na skutek migracji przypadający na 1 tys. mieszkańców. (GUS)	Wskaźnik GUS	40,5	40,5
2	Zmniejszenie lub utrzymanie na tym samym poziomie odsetka osób korzystających z pomocy społecznej w ogólnej populacji gminy Żegocina [%].(GUS)	Wskaźnik GUS	4,25	4,0
3	Wzrost liczby osób fizycznych prowadzących działalność gospodarczą w gminie Żegocina na 10 tys. mieszkańców zarejestrowanych. (GUS)	Wskaźnik GUS	540	600
4	Zwiększenie liczby organizacji pozarządowych na 10 tysięcy mieszkańców w gminie Żegocina. (GUS)	Wskaźnik GUS	26,2	30
5	Odsetek dzieci objętych opieką przedszkolną	Wskaźnik gminny	42,60 %	70,00%
NAJWAŻNIEJSZE OCZEKIWANE REZULTATY				
1	Zmniejszenie lub utrzymanie na tym samym poziomie odsetka osób pobierających zasiłek pomocy społecznej na obszarze rewitalizowanym w stosunku do liczby mieszkańców [%] (GOPS)	Wskaźnik gminny	0,4	0,3
2	Zwiększenie liczby organizacji pozarządowych na obszarze zrewitalizowanym (bez OSP) (UGŻ)	Szt.	2	3

3	Wzrost odsetka liczby mieszkańców korzystających z oferty kulturalno-rekreacyjnej na obszarze zrewitalizowanym (badanie własne)	Proc.	40%	70%
4	Wzrost liczby dzieci objętych opieką przedszkolną na obszarze rewitalizacji (UGŻ)	Osoba	77	152
5	Wzrost odsetka dzieci uczestniczących w zajęciach pozalekcyjnych (UGŻ)	Proc.	40%	70%
6	Wzrost liczby zarejestrowanych działalności gospodarczych w obszarze rewitalizacji.(UGŻ)	Wskaźnik gminny	0	3
7	Liczba zrewitalizowanych przestrzeni publicznych. (UGŻ)	Szt.	0	3
8	Liczba zrewitalizowanych obiektów użyteczności społecznej. (UGŻ)	Szt.	0	4
9	Odsetek uczniów objętych wdrożonymi programami na obszarze rewitalizacji (UGŻ)	%	0	70
10	Odsetek mieszkańców objętych wdrożonymi programami aktywizującymi (UGŻ)	%	0	60
NAJWAŻNIEJSZE OCZEKIWANE PRODUKTY WYNIKU REALIZACJI PRZEDSIĘWZIĘĆ - (Źródło weryfikacji – dane Urzędu Gminy Żegocina)				
1	Powierzchnia zrewitalizowanego obszaru	ha	0	2,19
2	Powierzchnia zrewitalizowanych obiektów	m ²	0	1250
3	Przebudowana infrastruktura społeczna	ha	0	2,19
4	Zrewitalizowany zespół zabytkowy	m ²	0	1250
5	Zwiększenie liczby zarejestrowanych działalności gospodarczych	Szt.	0	3
6	Udogodnienia dla niepełnosprawnych w obiektach użyteczności społecznej	Szt.	0	1
7	Wdrożone programy edukacyjno-rozwijające dla dzieci	Szt.	0	3
8	Wdrożone programy edukacyjno-rozwijające dla uczniów	Szt.	0	2
9	Wdrożone programy edukacyjno-aktywizujące dla mieszkańców	Szt.	0	3
10	Wdrożony program edukacji ekologicznej	Szt.	0	1

Źródło: Opracowanie własne

10 PRZEDSIĘWZIĘCIA UZUPEŁNIAJĄCE

Projekty uzupełniające przewidziane są do realizacji na obszarze rewitalizacji. Są one komplementarne w stosunku do podstawowych przedsięwzięć rewitalizacyjnych, a ponadto wpisują się w cele Gminnego Programu Rewitalizacji. Prezentowanie przedsięwzięć uzupełniających w ramach GPR ma służyć zapewnieniu spójności działań na obszarze i komplementarności Programu.

Tabela 30: Lista przedsięwzięć uzupełniających

L.p.	Nazwa	Podmiot realizujący	Okres realizacji	Koszt	Źródło finansowania	Sfera oddziaływania
1.	Program wsparcia rodzin znajdujących się w trudnej sytuacji życiowej.	Gmina Żegocina, Ośrodek Pomocy Społecznej w Żegocinie	2017-2020	100 000	Budżet gminy, RPO WM,	Społeczna
2.	Wdrożenie świadomego wyboru kierunku kształcenia zawodowego dla uczniów szkół gimnazjalnych w oparciu o nowoczesne metody diagnozowania predyspozycji i uzdolnień przyszłych pracowników.	Gmina Żegocina	2017-2020	40 000	Budżet gminy, RPO WM, EFS, EFRR,	Społeczna
3.	Modernizacja kotłowni wraz z modernizacją instalacji c. o. w Zespole Szkół w Rozdzielu;	Gmina Żegocina	2017-2018	80 000	Budżet gminy, RPO WM, WFOŚiGW	Społeczna
4.	Odnowienie kapliczki przy budynku szkoły w Rozdzielu	Gmina Żegocina	2017	20 000	Budżet gminy, budżet wojewody	Społeczna
5.	Równe szanse w edukacji dla żegocińskiej najmłodszej generacji – rozwój kompetencji kluczowych uczniów szkół podstawowych i gimnazjalnych.	Gmina Żegocina	2017-2020	80 000	EFS, EFRR, budżet gminy	Społeczna
6.	Aktywna integracja osób nieaktywnych zawodowo oraz innych grup zagrożonych wykluczeniem społecznym	Ośrodek Pomocy Społecznej w Żegocinie, Gmina Żegocina, organizacje pozarządowe	2017-2020	50 000	Budżet gminy, budżet GOPS, RPO WM,	Społeczna, gospodarcza
7.	Promowanie przedsiębiorczości, podejmowanie działań na rzecz rozwoju gospodarczego, w tym podejmowanie działań sprzyjających tworzeniu nowych firm i rozwoju kompetencji przedsiębiorczości mieszkańców	Gmina Żegocina	2017-2020	50 000	Budżet gminy, RPO WM, PROW	Społeczna
8.	Kompleksowy program rozbudowy i modernizacji sieci kanalizacyjnej i wodociągowej	Gmina Żegocina	2017-2020	500 000	Budżet gminy, EFRR, RPO WM, PROW	Środowiskowa, techniczna, społeczna
9.	Kontynuacja programu demontażu i utylizacji azbestu z budynków prywatnych	Gmina Żegocina	2017-2020	200 000	Budżet gminy, RPO WM, WFOŚiGW	Środowiskowa, techniczna, społeczna
10.	Ograniczenie niskiej emisji i działania proekologiczne	Gmina Żegocina	2017-2020	500 000	Budżet gminy, RPO WM, WFOŚiGW	Środowiskowa, techniczna, społeczna

11.	Opracowanie i wdrożenie program budowy chodników przy drogach gminnych wraz z oświetleniem przy ciągach komunikacyjnych o znaczącym natężeniu ruchu oraz programu poprawy bezpieczeństwa w miejscach niebezpiecznych (przejścia dla pieszych, skrzyżowania)	Gmina Żegocina	2017-2020	500 000	Budżet gminy, EFRR, ZDW	Techniczna, przestrzenno-funkcjonalna, społeczna
12.	Stałe monitorowanie stanu bezpieczeństwa na drogach powiatowych i wojewódzkiej wraz z lobbowaniem u zarządcy drogi w zakresie podjęcia działań naprawczych	Gmina Żegocina	2017-2020	W ramach kosztów bieżących	Budżet gminy	Techniczna, społeczna
13.	Remont zabytkowych przydrożnych kapliczek	Gmina Żegocina	2017-2020	60 000	Budżet gminy, MKiDN,	Techniczna, przestrzenno-funkcjonalna, społeczna
14.	Monitoring składowiska odpadów komunalnych w Łąckie Górnej	Gmina Żegocina	2017-2020	20 000	Budżet gminy	Środowiskowa,
15.	Organizacja wydarzeń kulturalnych	Gmina Żegocina	2017-2020	30 000	Budżet gminy, EFS	Sfera społeczna, sfera gospodarcza
16.	Remont boiska sportowego przy Zespole Szkół w Łąckie Górnej.	Gmina Żegocina	2019-2020	20 000	Budżet gminy, EFRR, PROW	Techniczna, przestrzenno-funkcjonalna, społeczna
17.	Zagospodarowanie przestrzeni rekreacyjnej poprzez wykonanie nawierzchni z kostki brukowej placu i dojścia do siłowni plenerowej wraz z montażem oświetlenia parkowego w Łąckie Górnej	Gmina Żegocina	2018-2020	50 000	Budżet gminy, EFRR, PROW - LEADER	Techniczna, przestrzenno-funkcjonalna, społeczna
18.	Poprawa stanu infrastruktury społecznej poprzez doposażenie świetlic wiejskich	Gmina Żegocina	2017-2020	50 000	Budżet gminy, EFRR, EFRR, RPO WM, PROW	Techniczna, przestrzenno-funkcjonalna, społeczna
19.	Likwidacja barier architektonicznych na terenie Gminy Żegocina	Gmina Żegocina	2017-2020	100 000	Budżet gminy, RPO WM, PFRON	Środowiskowa, techniczna, społeczna
20.	Poprawa efektywności energetycznej oraz wykorzystanie odnawialnych źródeł energii w infrastrukturze publicznej	Gmina Żegocina	2017-2020	500 000	Budżet gminy, RPO WM, WFOŚiGW	Środowiskowa, techniczna, społeczna
21.	Organizacja cyklicznych spotkań ze środowiskiem przedsiębiorców (co najmniej raz w roku)	Gmina Żegocina, reprezentacja przedsiębiorców	2017-2020	W ramach kosztów bieżących	Budżet gminy, EFS	Gospodarcza
22.	Modernizacja i dostosowania domu katechetycznego na cele społeczno-kulturalne w Rozdzielu	Parafia Żegocina	2019-2020	50 000	Budżet parafii, RPO WM	Techniczna, przestrzenno-funkcjonalna, społeczna
23.	Oświetlenie drogi gminnej nr 580390 w miejscowości Rozdzielu oraz oświetlenie ścieżki rowerowej przy drodze wojewódzkiej 965 wraz z punktem widokowym	Gmina Żegocina	2019-2020	40 000	Budżet gminy, EFRR, ZDW	Techniczna
24.	Budowa siłowni zewnętrznej na terenie Zespołu Szkół w Rozdzielu	Gmina Żegocina	2019-2020	30 000	Budżet gminy, EFRR, PROW - LEADER	Techniczna, przestrzenno-funkcjonalna, społeczna

25.	Utworzenie żłobka w Łąckiej Górnej	Gmina Żegocina	2019-2020	30 000	Budżet gminy, EFRR, EFS	Społeczna,
26.	Wsparcie przedsiębiorczości w Łąckiej Górnej poprzez stworzenie warunków do utworzenia centrum aktywności gospodarczej;	Gmina Żegocina	2019-2020	10 000	EFS, EFRR,	Gospodarcza, społeczna,

Źródło: Opracowanie własne

Ponadto Gmina Żegocina planuje przedsięwzięcie pod nazwą: **Stworzenie warunków do utworzenia mieszkań socjalnych dla mieszkańców Gminy Żegocina na terenie objętych GPR Gminy Żegocina.**

Ponadto wszystkie środowiska dążyć będą do **przywrócenie funkcjonowania sklepu w Rozdzielu Górnym**, który to problem, zdefiniowany w trakcie konsultacji jest dla mieszkańców bardzo dotkliwy.

11 ZAPEWNIENIE KOMPLEMENTARNOŚCI DZIAŁAŃ

11.1 Mechanizmy zapewnienia komplementarności pomiędzy poszczególnymi projektami rewitalizacyjnymi

Komplementarność jest jednym z nadrzędnych aspektów Gminnego Programu Rewitalizacji i dlatego integrowanie przedsięwzięć rewitalizacyjnych objętych niniejszym programem zostanie zrealizowane poprzez wpisanie w system realizacyjny GPR stałej dbałości o:

- Komplementarność problemową,
- Komplementarność przestrzenną,
- Kompleksowość,
- Komplementarność źródeł finansowania,
- Komplementarność proceduralno-instytucjonalną,
- Realizację zasady partnerstwa i partycypacji.

Uwzględnione w Programie przedsięwzięcia podstawowe, mają kluczowe znaczenie dla zrealizowania celów procesu rewitalizacji w długofalowej perspektywie, w tym związanych ze *zwiększeniem włączenia społecznego i aktywności mieszkańców obszaru rewitalizacji oraz poprawy jakości ich życia*.

Gminny Program Rewitalizacji ujmuje działania w sposób kompleksowy, z uwzględnieniem projektów rewitalizacyjnych współfinansowanych ze środków EFRR, EFS, EFRROW oraz innych środków publicznych. Obejmuje najważniejsze sfery obszaru i jego otoczenia tak, aby nie pomijać aspektów społecznych, gospodarczych, przestrzennych, technicznych, środowiskowych. Zdefiniowane cele uzupełniają się wzajemnie i obejmują wszystkie ważne aspekty dotyczące ożywienia obszarów problemowych.

Gwarancją kompleksowych i spójnych rozwiązań problemów są projekty na liście podstawowej i uzupełniającej, w realizacji których zaangażowanych będzie wiele podmiotów publicznych, społecznych i prywatnych. Program jest bowiem złożony z różnorodnych zadań, zarówno infrastrukturalnych jak i miękkich, co jest warunkiem osiągnięcia kompleksowej interwencji na obszarze rewitalizacji. Warto tutaj podkreślić, iż projekty rewitalizacyjne dotyczą terenów o istotnym znaczeniu dla rozwoju całej gminy, na których obecnie koncentrują się negatywne zjawiska kryzysowe.

Interwencja zaprojektowana w GPR obejmuje wiele różnych aspektów społecznych, obiektów i przestrzeni. Ta różnorodność ma zapewnić synergię działań i wpłynąć na zmniejszenie zjawisk kryzysowych na obszarze oraz ożywienie i rozwój całej gminy.

Działania ujęte w Gminnym Programie Rewitalizacji obejmują zasięgiem całość obszaru dotkniętego szczególnie koncentracją problemów i negatywnych zjawisk kryzysowych.

Zapewnienie powiązań pomiędzy poszczególnymi projektami będzie skutkowało lepszym i bardziej efektywnym wykorzystaniem środków finansowych przeznaczonych na rewitalizację.

11.2 Komplementarność przestrzenna

Zapewnienie komplementarności przestrzennej projektów rewitalizacyjnych ma służyć temu, by program rewitalizacji efektywnie oddziaływał nie punktowo, w pojedynczych miejscach, ale szeroko - na cały dotknięty kryzysem obszar, a poszczególne zadania wzajemnie się dopełniały przestrzennie oraz by zachodził między nimi efekt synergii.

Wszystkie podstawowe projekty rewitalizacyjne zapisane w GPR dla Gminy Żegocina skupiają się na obszarze rewitalizacji i są z nim ściśle powiązane, odpowiadając na główne problemy dla tego obszaru. Dzięki realizacji zaplanowanych zadań pozytywne efekty będą jednak widoczne szerzej, ponieważ wiele z tych projektów dotyczy działań lub obiektów użyteczności publicznej, przez co korzystać z nich będą mogli mieszkańcy nie tylko obszaru rewitalizacji. Zapobiegnie to ewentualnemu przenoszeniu się problemów na inne obszary. Dzięki temu nie będzie także niepożądanych efektów społecznych takich jak segregacja społeczna i wykluczenie.

Aby projekty się wzajemnie dopełniały i aby ich rozkład przestrzenny nie pomijał mieszkańców obu podobszarów rewitalizacji kryterium komplementarności przestrzennej było elementem wyboru projektów do realizacji.

11.3 Komplementarność problemowa

Zapewnienie komplementarności problemowej ma przeciwdziałać błędnemu i sztucznemu podziałowi zadań rewitalizacyjnych, które ze swej natury powinny być zawsze kompleksowe łącząc aspekty społeczne z technicznymi itd. Zadania rewitalizacyjne powinny koncentrować się na całościowym spojrzeniu na przyczyny kryzysu danego obszaru. Dlatego samorząd gminy Żegocina zaplanował w ramach GPR zadania o charakterze kompleksowym oraz dokonał powiązania działań rewitalizacyjnych ze strategicznymi decyzjami gminy na innych polach, co będzie skutkowało lepszą koordynacją tematyczną i organizacją działań administracji.

Ponadto bardzo wiele projektów realizuje więcej niż jeden cel i dotyczy wielu aspektów (społecznych, ekonomicznych, przestrzennych, środowiskowych, technicznych), zapewniając komplementarność i kompleksowość podejścia do rozwiązywanych problemów i szerokie oddziaływanie na obszar rewitalizacji.

11.4 Komplementarność proceduralno-instytucjonalna

Komplementarność proceduralno-instytucjonalna oznacza konieczność zaprojektowania efektywnego i spójnego systemu zarządzania programem rewitalizacji, a także przejrzystych procedur. W tym celu samorząd gminy Żegocina zdecydował o osadzenie zarządzania GPR w systemie ogólnego zarządzania gminą, ale z uwzględnieniem szczególnego zaangażowania społeczności, poprzez powołanie Komitetu Rewitalizacji. Taki sposób ma zapewnić efektywne działania różnych środowisk oraz ich wzajemne uzupełnianie się. W systemie zarządzania zdefiniowano czytelne procedury oraz przypisano zakres odpowiedzialności do poszczególnych organów.

11.5 Komplementarność międzyokresowa

Zachowanie ciągłości programowej, polegającej na kontynuacji lub rozwijaniu wsparcia z polityki spójności 2007-2013, ma w procesach rewitalizacji kluczowe znaczenie. Oznacza ona konieczność dokonania rozeznania, analizy i krytycznej oceny oraz sformułowania wniosków na temat dotychczasowego sposobu wspierania procesów rewitalizacji, jego skuteczności, osiągnięć i problemów wdrażania projektów i programów rewitalizacji, szczególnie w kontekście zaangażowania środków wspólnotowych z poprzedniej perspektywy.

Podczas wyboru projektów do GPR zastosowano kryterium ciągłości programowej. Wpisane do realizacji projekty są kontynuacją i rozwinięciem działań oraz przedsięwzięć realizowanych na przestrzeni ostatnich lat przez wszelkie podmioty, także z wykorzystaniem środków zewnętrznych.

Projekty rewitalizacyjne wpisują się w długoterminowe plany strategiczne gminy, których celem jest podniesienie jakości życia mieszkańców.


11.6 Komplementarność źródeł finansowania

Komplementarność źródeł finansowania, w kontekście polityki spójności 2014-2020, oznacza, że projekty rewitalizacyjne, wynikające z programu rewitalizacji opierają się na konieczności umiejętnego uzupełniania i

łączenia wsparcia ze środków Europejskich Funduszy Strukturalnych i Inwestycyjnych z wykluczeniem ryzyka podwójnego dofinansowania.

Dla uzyskania korzystnych efektów synergicznych dla obszaru rewitalizacji będzie zapewniona koordynacja i spójność projektów rewitalizacyjnych zaplanowanych w GPR dla Gminy Żegocina na lata 2016-2020, finansowanych szczególnie w ramach Europejskiego Funduszu Społecznego i Europejskiego Funduszu Rozwoju Regionalnego. Dzięki umiejętnemu wykorzystaniu środków będzie można uzyskać korzystne i optymalne efekty na obszarze rewitalizacji.

Rysunek 12: Schemat komplementarności środków wspierających proces rewitalizacji



Źródło: P. Kołacz, P. Wielgus „Przepis na rewitalizację”; Fundacja dla UKW, 2015 r.

Komplementarność finansowa oznaczać będzie także zdolność łączenia prywatnych i publicznych źródeł finansowania, przy założeniu, że stymulowanie endogenicznych zdolności inwestycyjnych ma kluczowe znaczenie dla dynamiki pożądanых zmian.

12 HARMONOGRAM RZECZOWO-FINANSOWY

W ramach Gminnego Programu Rewitalizacji zaplanowano zadania inwestycyjne i nie inwestycyjne o charakterze strategicznym, które zostały zgłoszone w procesie otwartego naboru. Ich łączna wartość wynosi: ok. 9,5 mln. zł. W większości projekty będą realizowane przez Gminę Żegocina oraz przez inwestora prywatnego (rewitalizacja terenów dworskich).

Tabela 31: Źródła finansowania projektów podstawowych

L.p.	Nazwa	Tytuł projektu	Wartość	udział UE (śr. publiczne)	w tym EFFR (śr. publiczne)	w tym EFS (śr. publiczne)	w tym gminne (śr. publiczne)	w tym środki prywatne)	Źródła finansowania
1.	Gmina Żegocina	Przebudowa budynku przedszkola samorządowego w m. Łątkta Górna szansą na dobry start małego dziecka – projekt inwestycyjny	2 000 000	1 500 000	1 500 000	-	500 000	-	budżet woj., RPO, EFRR, środki własne
2.	Gmina Żegocina	Przebudowa budynku Oddziału Przedszkolnego w m. Rozdziele szansą na dobry start małego dziecka – projekt inwestycyjny	150 000	-	-	-	150 000	-	budżet woj., RPO, EFRR, środki własne
3.	Gmina Żegocina	Wsparcie dla funkcjonowania przedszkola w m. Łątkta Górna – projekt nieinwestycyjny	650 000	552 500	15 000	537 500	97 500	-	budżet woj., RPO, EFS, środki własne
4.	Gmina Żegocina	Przebudowa budynku Oddziału Przedszkolnego w m. Rozdziele szansą na dobry start małego dziecka – projekt inwestycyjny	250 000	212 500	12 500	200 000	37 500	-	budżet woj., RPO, EFS, środki własne
5.	Gmina Żegocina	Bezpieczni na drodze – program skierowany do dzieci oraz rodziców (2 projekty: Łątkta G. i Rozdziele))	5 000	-	-	-	5 000	-	środki własne, EFS
6.	Maciej Bieniaś	Remont i adaptacja zabytkowego zespołu dworskiego – parkowego na cele społeczno-kulturalne.	6 000 000	4 500 000	4 500 000	-	-	1 500 000	budżet woj., EFRR, RPO, środki własne
7.	Stowarzyszenie Rozwoju i Wspierania Przedsiębiorczości w Żegocinie	Ochrona i odtworzenie dorobku kulturowego poprzednich pokoleń w pieśniach biesiadnych i ludowych Ziemi Żegocińskiej – projekt nieinwestycyjny	40 000	-	-	-	15 000	25 000	budżet gminy, środki własne, EFS
8.	Stowarzyszenie Rozwoju i Wspierania Przedsiębiorczości w Żegocinie	Osiągnięcie zrównoważonego rozwoju obszarów zdegradowanych poprzez podnoszenie świadomości mieszkańców – projekt nieinwestycyjny	30 000	-	-	-	10 000	20 000	budżet gminy, środki własne, EFS
9.	Stowarzyszenie z Nurtem Sanki	Tradycje przodków w życiu współczesnym wsi	60 000	-	-	-	20 000	40 000	budżet gminy, środki własne, EFS
RAZEM:			9 185 000	6 765 000	6 027 500	737 500	835 000	1 585 000	

Źródło: opracowanie własne

Szacowana kwota kosztów realizacji projektów z listy podstawowej, strategicznej dla realizacji Gminnego Programu Rewitalizacji, wynosi 9 185 000 zł. Wydatki z budżetu gminy szacowane są na poziomie 835 000 zł (9%). Koszty poniesione przez inwestorów prywatnych (w tym ngo's) liczone są na poziomie 1 585 000 zł (17,2%). Planuje się uzyskanie dofinansowanie z funduszy Unii Europejskiej w wysokości około 6 765 000 zł (73,6%), z czego fundusz EFRR pokryłby 89,1%, a EFS 10,9% całej kwoty dofinansowania z UE.

Harmonogram realizacji przedsięwzięć podstawowych został opracowany zgodnie z okresem GPR, czyli do roku 2020. Koncentracja czasowa projektów powinna zapewnić szybki efekt w zakresie niwelowania problemów społecznych i infrastrukturalnych obszaru.

Tabela 32: Harmonogram realizacji strategicznych przedsięwzięć rewitalizacyjnych

L.P.	NAZWA PODMIOTU	TYTUŁ PROJEKTU	2017	2018	2019	2020
P1	Gmina Żegocina	Przebudowa budynku przedszkola samorządowego w m. Łątkta Górna szansą na dobry start małego dziecka – projekt inwestycyjny				
P2	Gmina Żegocina	Przebudowa budynku Oddziału Przedszkolnego w m. Rozdziele szansą na dobry start małego dziecka – projekt inwestycyjny				
P3	Gmina Żegocina	Wsparcie dla funkcjonowania przedszkola w m. Łątkta Górna – projekt nieinwestycyjny				
P4	Gmina Żegocina	Wsparcie dla funkcjonowania oddziału przedszkolnego w m. Rozdziele – projekt nieinwestycyjny				
P5	Gmina Żegocina	Bezpieczni na drodze – program skierowany do dzieci oraz rodziców (2 projekty: Łątkta Górna i Rozdziele))				
P6	Maciej Niedzielski Bieniaś	Remont i adaptacja zabytkowego zespołu dworskiego – parkowego na cele społeczno-kulturalne.				
P7	Stowarzyszenie Rozwoju i Wspierania Przedsiębiorczości w Żegocinie	Ochrona i odtworzenie dorobku kulturowego poprzednich pokoleń w pieśniach biesiadnych i ludowych Ziemi Żegocińskiej – projekt nieinwestycyjny				
P8	Stowarzyszenie Rozwoju i Wspierania Przedsiębiorczości w Żegocinie	Osiągnięcie zrównoważonego rozwoju obszarów zdegradowanych poprzez podnoszenie świadomości mieszkańców – projekt nieinwestycyjny				
P9	Stowarzyszenie z Nurtem Sanki	Tradycje przodków w życiu współczesnym wsi – projekt nieinwestycyjny				

Źródło: opracowanie własne

Okres realizacji procesu rewitalizacji objętego niniejszym GPR wynosi ok. 3 lat (+ ew. okres rozliczeniowy). Przewiduje się podział tego okresu na dwa podokresy funkcjonowania GPR, co przedstawia poniższa tabela.

Tabela 33: Ramowy program realizacji procesu rewitalizacji w gminie Żegocina

ETAP REALIZACJI	ROK	ELEMENTY/DZIAŁANIA
Proces przygotowania i uchwalenia GPR	2016	Diagnoza, Konsultacje społeczne, Delimitacja obszaru, Opracowanie GPR
	2017	Powołanie struktur do zarządzania GPR - początek działania Komitetu Rewitalizacyjnego
Proces wdrażania Proces oceny	2018	Realizacja przedsięwzięć rewitalizacyjnych przewidzianych na lata 2018 – 2020.
	2019	Ewaluacja realizacji GPR
	2020	Ocena wdrażania programu, analizy, rekomendacje do kolejnego GPR

Źródło: opracowanie własne

13 SYSTEM WDRAŻANIA I MONITORING GPR

Zgodnie z ustawą o rewitalizacji z dnia 9 października 2015 r. (Dz.U. 2015, poz. 1777, tom 1) oraz wytycznymi w zakresie rewitalizacji w programach operacyjnych na lata 2014-2020 wskazanymi przez Ministra Infrastruktury i Rozwoju w lipcu 2015 r. – nie tylko przygotowanie, koordynowanie i tworzenie warunków do prowadzenia rewitalizacji, ale także jej prowadzenie leży w zakresie właściwości gminy i stanowi jej zadanie własne.

13.1 Opis struktury zarządzania realizacją GPR

Gminny Program Rewitalizacji Gminy dla Gminy Żegocina na lata 2016-2020 jest usytuowany w fundamencie struktury zarządzania strategicznego oraz operacyjnego gminy. Wymaga zapewnienia i utrzymania wszystkich wymaganych komplementarności dotyczących rewitalizacji: problemowej, przestrzennej, źródeł finansowania, proceduralno-instytucjonalnej, a także zasady partycypacji oraz kompleksowości.

Rola gminnych organów samorządowych w zarządzaniu Gminnym Programem Rewitalizacji jest klarownie określona w wytycznych.

Do kompetencji Rady Gminy należą:

- uchwalenie Gminnego Programu Rewitalizacji;
- strategiczny nadzór nad realizacją Programu;
- opiniowanie i uchwalanie zmian, a także aktualizacja Programu

Do kompetencji wójta gminy należy realizacja zapisów Programu m.in. poprzez:

- wyznaczenie Koordynatora Programu Rewitalizacji i nadzór nad jego działalnością
- zapewnienie i uwzględnienie w planach budżetowych finansowania zadań ujętych w Programie,
- podejmowanie decyzji o potrzebie weryfikacji Programu, zgodnie z przyjętymi procedurami, (m.in. na podstawie wniosków Koordynatora, innych jednostek gminnych, a także partnerów społeczno-gospodarczych).

Zarządzanie realizacją Gminnego Programu Rewitalizacji Gminy dla Gminy Żegocina na lata 2016-2020 stanowi zadanie Wójta Gminy, a instytucjonalną strukturę systemu zarządzania i wdrażania GPR tworzą odpowiednie komórki Urzędu Gminy oraz gminne jednostki organizacyjne. Ponadto, w celu zapewnienia stałego nadzoru nad wdrażaniem przedsięwzięć i prowadzeniem działań rewitalizacyjnych, zaangażowani będą:

- 1) Koordynator Programu Rewitalizacji – zostanie powołany w Gminie, po zatwierdzeniu GPR
- 2) Komitet Rewitalizacji – powołany Zarządzeniem Wójta, zgodnie z Ustawą o rewitalizacji

Do zadań Koordynatora Programu Rewitalizacji należeć będzie prowadzenie czynności operacyjnych związanych z wdrażaniem programu, a wśród nich:

- prowadzenie i aktualizacja bazy projektów rewitalizacyjnych ujętych w Gminnym Programie Rewitalizacji,
- monitorowanie realizacji przedsięwzięć ujętych w Gminnym Programie Rewitalizacji oraz wskaźników produktów i rezultatów tych przedsięwzięć,
- koordynacja projektów rewitalizacyjnych realizowanych przez Gminę Żegocina pod względem zgodności z Gminnym Programem Rewitalizacji,
- gromadzenie i agregacja danych do monitorowania sytuacji społecznej, gospodarczej, środowiskowej, infrastrukturalnej, przestrzennej na terenie Gminy Żegocina pod kątem okresowej oceny stopnia wdrożenia Gminnego Programu Rewitalizacji oraz stopnia osiągnięcia założonych celów rewitalizacji,

- coroczne wykonywanie raportu ewaluacyjnego, który opierał się będzie na ocenie stopnia korzystnych zmian na obszarze rewitalizowanym,
- udział w konsultacjach społecznych i warsztatach, na rzecz modelowania procesów rewitalizacyjnych, określonych w Programie Rewitalizacji,
- prowadzenie działań informacyjnych związanych z rewitalizacją na terenie Gminy,
- organizacja i prowadzenie działań partycypacyjnych związanych z rewitalizacją na terenie Gminy,
- upowszechnianie wiedzy o istocie rewitalizacji wśród wszystkich interesariuszy procesów rewitalizacji w Gminie,
- prowadzenie dokumentacji i obsługi administracyjnej Komitetu Sterującego Programem Rewitalizacji.

Dla potrzeb koordynacji działań rewitalizacyjnych oraz podejmowania strategicznych decyzji dla obu podobszarów rewitalizacji: Łąka Górna i Rozdziele powołany zostanie wspólny Komitet Rewitalizacyjny. Do szczególnych zadań Komitetu należeć będzie:

- określenie ram i zasad wprowadzania projektów do bazy projektów rewitalizacyjnych, stosownie do potrzeb i sytuacji panującej w gminie,
- monitorowanie sytuacji społecznej, gospodarczej, środowiskowej, infrastrukturalnej, przestrzennej na terenie miasta (monitoring obszarów kryzysowych), na podstawie danych dostarczonych przez pracownika urzędu,
- ocena potrzeb i inicjowanie aktualizacji Gminnego Programu Rewitalizacji,
- udział w konsultacjach społecznych i warsztatach, na rzecz modelowania procesów rewitalizacyjnych, określonych w Programie Rewitalizacji,
- zgłaszanie propozycji zadań do realizacji w ramach Programu Rewitalizacji,
- ocena propozycji projektów rewitalizacyjnych, grupowanie projektów (podstawowe, uzupełniające),
- tworzenie warunków dla aktywnej i sprawnej współpracy wszystkich interesariuszy Gminnego Programu Rewitalizacji.

13.1.1 SZACUNKOWE KOSZTY ZARZĄDZANIA GPR

Koszty zarządzania realizacją Gminnego Programu Rewitalizacji Gminy Żegocina oszacowano na poziomie ok. 7000 zł. Koszt ten związany jest z koniecznością przeprowadzenia ewaluacji Programu Rewitalizacji i działań niezbędnych do przygotowania raportu ewaluacyjnego. Pozostałe działania zarządcze są bezkosztowe, ponieważ wpisane będą w bieżącą działalność struktur Urzędu Gminy Żegocina, dzięki czemu możliwe będzie też korzystanie z dostępnych zasobów Urzędu (zaplecze lokalowe, sprzętowe itd.).

13.1.2 SYSTEM MONITOROWANIA I EWALUACJI GPR

MONITORING

Monitoring wdrażania Gminnego Programu Rewitalizacji będzie prowadzony na dwóch poziomach: strategicznym – związanym z realizacją całego Programu oraz operacyjnym – pokazującym stan realizacji poszczególnych przedsięwzięć/projektów.

System monitorowania Gminnego Programu Rewitalizacji musi umożliwiać dokonywanie obiektywnych pomiarów wskaźników w przyjętych na wstępie, w odpowiednich odstępach czasu, dzięki czemu możliwa będzie ocena efektywności realizowanych przedsięwzięć (ewaluacja) w określonych terminach.

Monitoring będzie prowadzony w zakresie rzeczowym (zbieranie i analiza danych pozwalających ocenić stan wdrażania GPR w danym okresie i poziom realizacji wskaźników) i finansowym (gromadzenie i analiza danych finansowych z realizacji przedsięwzięć, aby mieć możliwość oceny stanu zaangażowania finansowego we wdrażaniu Programu). Monitoringu będą podlegały wszystkie wskaźniki przypisane do poszczególnych przedsięwzięć i opisane w Gminnym Programie Rewitalizacji.

Zgodnie z zapisami art. 22 Ustawy o rewitalizacji, Gminny Program Rewitalizacji podlega ocenie aktualności i stopnia realizacji, dokonywanej przez wójta co najmniej raz na 3 lata, zgodnie z systemem monitorowania i oceny określonym w tym programie.

Ocena sporządzona przez wójta podlegać będzie zaopiniowaniu przez Komitet Rewitalizacji oraz ogłoszeniu na stronie podmiotowej gminy w Biuletynie Informacji Publicznej. W przypadku stwierdzenia, że GPR wymaga zmiany, wójt występuje do Rady Gminy z wnioskiem o jego zmianę. Do wniosku dołącza opinię Komitetu Rewitalizacji.

EWALUACJA

Głównym celem ewaluacji jest ocena wpływu wdrożenia GPR na funkcjonowanie i rozwój społeczności lokalnej. Wpływ ten utożsamiany jest z realizacją celów zapisanych w Programie. W ewaluacji GPR badane będą stosowane co najmniej trzy kryteria ewaluacyjne: skuteczności, kryterium użyteczności oraz kryterium trwałości. Zakłada się zewnętrzne badanie przy współpracy zespołu ewaluacyjnego powołanego przez Wójta Gminy.

Zakres przedmiotowy badania stanowią: realizacja GPR, a zakres podmiotowy obejmuje interesariuszy Programu. Przeprowadzenie badania wymaga zebrania informacji pochodzących z szeregu rozproszonych źródeł, dokonaniu ich analizy, a następnie wypracowaniu rekomendacji na poziomie eksperckim. Implikuje to konieczność zastosowania w badaniu szerokiego instrumentarium metod i technik badawczych, dzięki którym możliwe będzie zgromadzenie kompletnego i wiarygodnego materiału badawczego dotyczącego efektów realizacji GPR.

W zależności od zakresu przedmiotowego i podmiotowego badania niezbędne będzie zastosowanie holistycznego podejścia do metod i technik badawczych. W każdym z zamierzeń badawczych zastosowane zostaną 3 metody lub techniki badawcze wybrane spośród następujących: analiza danych zastanych; ankieta CAWI; wywiady IDI (indywidualne, również przez telefon); zogniskowane wywiady grupowe; panel ekspertów.

Ostateczne wnioski i rekomendacje będą jawne (zamieszczane na stronie internetowej) i mogą mieć wpływ na wdrożenie procedur związanych z korektami w zapisach GPR.

Pierwsza ewaluacja – ocena realizacji przyjętych wskaźników, zostanie opracowana do 3 lat po zatwierdzeniu GPR i odnosić się będzie do wartości bazowej wskaźników, które zostaną określone w pierwszym roku realizacji GPR. Ponadto ewaluacja zostanie przeprowadzona na zakończenie realizacji GPR. Wówczas możliwe będzie porównanie wielkości wskaźników bazowych z osiągniętymi na koniec realizacji Programu.

13.1.3 AKTUALIZACJA GPR

Gminny Program Rewitalizacji, jako wieloletni dokument planistyczny będzie podlegał zmianom i korektom uaktualniającym go i dostosowującym do zmieniających się warunków zewnętrznych tj. otoczenia prawnego oraz pojawiających się szans i zagrożeń, pojawiających się nowych partnerów itp. Koordynator Programu Rewitalizacji monitoruje realizację Programu i zbiera wnioski i rekomendacje z różnych środowisk w odniesieniu do zmian zapisów w dokumencie i w ustalonych okresach wdraża procedurę aktualizacji GPR.

Procedurę aktualizacji mogą uruchomić m.in. zjawiska takie jak: pojawienie się nowego partnera; pojawia się nowe przedsięwzięcie; wnioski z ocen i ewaluacji GPR rekomendować będą korekty w dokumencie, pojawiają się znaczne odchylenia od harmonogramu realizacji przedsięwzięć.

Za przeprowadzanie aktualizacji odpowiada Koordynator Rewitalizacji, a procedura powinna obejmować:

- Przeprowadzenie ponownej diagnozy z włączeniem społeczności lokalnej (partycypacja);
- Identyfikowanie nowych przedsięwzięć i działań rewitalizacyjnych;
- Konsultacje społeczne dokumentu;
- Podjęcie uchwały Rady Gminy.

13.1.4 MECHANIZMY SZCZEGÓŁOWE

Zgodnie z wytycznymi w zakresie rewitalizacji w programach operacyjnych na lata 2014-2020 wymogiem koniecznym dla wspierania projektów rewitalizacyjnych (przedsięwzięć) jest zapewnienie ich komplementarności w różnych wymiarach.

Wójt Gminy w trakcie realizacji Gminnego Programu Rewitalizacji musi zapewnić następujące mechanizmy zapewniające komplementarność przestrzennej rewitalizacji:

- Zapobiegania niepożądanym efektom społecznym oraz przenoszeniu problemów na inne obszary,
- Analizy następstw decyzji przestrzennych dla skuteczności wdrażania Programu.

Celem zapewnienia komplementarności przestrzennej interwencji jest to, by prowadzone działania nie skutkowały przenoszeniem problemów na inne obszary lub nie prowadziły do niepożądanych efektów społecznych takich jak segregacja społeczna i wykluczenie. Na etapie programowania rewitalizacji dokonano analiz, czy zaplanowane do realizacji zadania mogą takie skutki przynieść. Na etapie wdrażania Programu konieczne jest prowadzenie dalszych analiz pod tym właśnie kątem.

13.2 Mechanizmy włączenia interesariuszy w proces rewitalizacji

1.2.1 KOMITET REWITALIZACJI

Warunkiem koniecznym do osiągnięcia celów rewitalizacyjnych jest partycypacja społeczna - włączenie lokalnych społeczności w procesy decyzyjne na każdym etapie powstawania GPR oraz jego wdrażania. Mieszkańcy powinni mieć poczucie, że zmiany w ich otoczeniu dokonywane są dla nich i przy ich udziale oraz akceptacji. Takim forum współpracy i dialogu interesariuszy z organami gminy w sprawach dotyczących przygotowania, prowadzenia i oceny rewitalizacji jest Komitet Rewitalizacji, który pełni także funkcję opiniodawczo-doradczą wójta.¹⁶

Zasady wyznaczania składu oraz zasady działania Komitetu Rewitalizacji ustala się, w sposób zapewniający wyłanianie przez interesariuszy ich przedstawicieli.

W gminie Żegocina konsultacje społeczne projektu Uchwały Rady Gminy w sprawie określenia zasad wyznaczania składu i zasad działania Komitetu Rewitalizacji odbyły się w dniach od 24 kwietnia 2017r. do 23 maja 2017 r. Miały one na celu zebranie uwag, sugestii oraz propozycji zarówno co do składu, jak i zasad działania Komitetu Rewitalizacji. Zaproszenie do udziału w konsultacjach było kierowane bardzo szeroko, by Komitet miał wśród swoich członków przedstawicieli wszystkich środowisk i interesariuszy.

Komitet Rewitalizacji zostanie uwzględniony w strukturze zarządzania i monitoringu.

¹⁶ Art. 7. 1. Ustawy o rewitalizacji

Natomiast podjęcie uchwały, o której mowa w art. 7 ust. 3 ustawy o rewitalizacji (w sprawie określenia zasad wyznaczania składu i zasad działania Komitetu Rewitalizacji) nastąpi - do 3 miesięcy od daty wejścia w życie Uchwały o przyjęciu Gminnego Programu Rewitalizacji Gminy Żegocina.

Komitet Rewitalizacji będzie stanowił forum współpracy i dialogu interesariuszy rewitalizacji z organami gminy w zakresie prowadzenia i oceny rewitalizacji. Jednocześnie będzie on pełnił funkcję opiniodawczo-doradczą dla Wójta.

1.2.2 INSTRUMENTY WSPARCIA BENEFICJENTÓW DZIAŁAŃ REWITALIZACYJNYCH

Podstawowymi instrumentami wdrażania Programu Rewitalizacji są **kluczowe przedsięwzięcia**, które zostały wyłonione w procesie partycypacji społecznej. Zgodnie z art. 21 ustawy o rewitalizacji z dnia 9 października 2015 r. po uchwaleniu Programu Rewitalizacji kluczowe przedsięwzięcia rewitalizacyjne służące realizacji zadań własnych będą niezwłocznie wprowadzone do Wieloletniej Prognozy Finansowej.

Zakłada się, że przedsięwzięcia będą finansowane przez poszczególne podmioty ze sfery publicznej, prywatnej i pozarządowej – poszczególnych wnioskodawców przedsięwzięć ujętych w programie.

1.2.3 PARTNERSTWO – WSPÓŁPRACA POMIĘDZY SEKTORAMI

Różnorodne źródła finansowania projektów oraz różnorodność ich realizatorów sprzyjać będzie budowaniu relacji partnerskiej pomiędzy sektorami: społecznym, gospodarczym i publicznym, zgodnie z ideą rewitalizacji. W celu wzmocnienia współpracy oraz promowania dobrych praktyk będą prowadzone systematyczne działania informacyjne, a także szkolenia i seminaria oraz inne formy i narzędzia.

Współpraca może zostać sformalizowana w przypadku inicjatyw realizacji projektów wspólnych. Takie partnerstwo może być zawiązane zarówno z inicjatywy władz jak i organizacji pozarządowych. Decyzję o realizacji projektu w partnerstwie z organizacją pozarządową będą podejmowane w oparciu o spójność działań z celami strategicznymi i listą przedsięwzięć rewitalizacyjnych.

1.2.4 USPOŁECZNIE NIE - INSTRUMENTY WŁĄCZAJĄCE SPOŁECZNOŚĆ LOKALNĄ W DZIAŁANIA REWITALIZACYJNE

Zgodnie z art. 5. 1. Ustawy o rewitalizacji: „Partycypacja społeczna obejmuje przygotowanie, prowadzenie i ocenę rewitalizacji w sposób zapewniający aktywny udział interesariuszy, w tym poprzez uczestnictwo w konsultacjach społecznych oraz w pracach Komitetu Rewitalizacji...”,

Ustawodawca wyszczególnił działania, które należy podjąć, aby umożliwić interesariuszom aktywny udział w procesie tworzenia i realizacji GPR, są to:

- poznanie potrzeb i oczekiwań interesariuszy oraz dążenie do spójności planowanych działań z tymi potrzebami i oczekiwaniami.
- prowadzenie, skierowanych do interesariuszy, działań edukacyjnych o procesie rewitalizacji, w tym o istocie, cechach, zasadach prowadzenia rewitalizacji, wynikających z ustawy oraz o przebiegu tego procesu,
- inicjowanie, umożliwianie i wspieranie działań służących rozwijaniu dialogu między interesariuszami oraz ich integracji wokół rewitalizacji,
- zapewnienie udziału interesariuszy w przygotowaniu dokumentów dotyczących rewitalizacji, w szczególności gminnego programu rewitalizacji,
- wspieraniu inicjatyw zmierzających do zwiększenia udziału interesariuszy w przygotowaniu i realizacji gminnego programu rewitalizacji,

- zapewnienie w czasie przygotowania, prowadzenia i oceny rewitalizacji możliwości wypowiedzenia się przez interesariuszy¹⁷.

Odpowiedzialność za prowadzenie konsultacji (uspołeczniania procesu) ponosi Wójt Gminy. O rozpoczęciu konsultacji społecznych oraz formach, w jakich będą prowadzone, informuje się szeroko z zachowaniem ustawowo przewidzianych terminów. Należy zadbać, by interesariusze mieli pełny dostęp do informacji o prowadzonych konsultacjach i możliwość wypowiedzi oraz zgłoszenia własnych wniosków/ sugestii dotyczących prowadzonego procesu.

W ramach promocji Gminnego Programu Rewitalizacji podejmowane będą w szczególności takie działania jak:

- umieszczenie na stronie internetowej Urzędu Gminy - Gminnego Programu Rewitalizacji Gminy Żegocina oraz bieżąca aktualizacja realizacji przedsięwzięć na obszarze rewitalizacji;
- wykorzystywanie standardowych środków komunikacji ze społecznością (prasa lokalna, media społecznościowe) w celu przekazywania bieżącej informacji o przebiegu realizacji i monitorowania GPR.

Ponadto będą podejmowane systematyczne i ciągłe działania związane ze współpracą pomiędzy sektorem publicznym, prywatnym i organizacjami pozarządowymi w celu włączenia tych środowisk do oceny wdrażania GPR i inicjowanie nowych przedsięwzięć. Emanacją tej współpracy będzie także Komitet Rewitalizacyjny.

Takie działania zagwarantują upowszechnienie i uspołecznienie Gminnego Programu Rewitalizacji, zapewniając równocześnie społeczną akceptację dla podejmowanych działań.

Wydaje się, że ważnym momentem będzie także podsumowanie wdrożenia procesu rewitalizacyjnego. Przewiduje się badania opinii mieszkańców, publiczne debaty, konkursy, wystawy. W mediach tradycyjnych i społecznościowych będzie podawana informacja o zrealizowanych przedsięwzięciach. Komitet Rewitalizacji będzie także współorganizatorem procesu uspołecznienia podsumowania i wyników oceny wdrażania GPR.

13.3 Partycypacja społeczna

W ramach prac nad GPR we wszystkich etapach tj. diagnozowania, programowania, wdrażania, monitorowania i ewaluacji zostały zastosowane działania aktywizujące i zachęcające do partycypacji mieszkańców, organizacji pozarządowych, przedsiębiorców oraz innych interesariuszy. Został zapewniony realny wpływ na kształt tworzonego programu rewitalizacji na kilka sposobów. Wykorzystano m.in. następujące partycypacyjne metody konsultacji, stosowane na każdym kluczowym etapie prac nad programem:

- a) Publikacje w prasie lokalnej;
- b) Ogłoszenia na tablicach ogłoszeń w poszczególnych sołectwach;
- c) Spotkania;
- d) Badania opinii społecznej ilościowe;
- e) Badania społeczne jakościowe.
- f) Wywiady fokusowe z liderami lokalnymi;
- g) Spacery badawcze i wizje lokalne przeprowadzane na każdym etapie procesu opracowania dokumentu GPR;
- h) Stronę internetową Gminy oraz media społecznościowe.

Pierwsze warsztatowe spotkanie diagnostyczno-projektowe odbyło się na w dniu 13 września 2016 roku. Podczas spotkania zaprezentowane zostały założenia pracy nad Gminnym Programem Rewitalizacji oraz

¹⁷ Ustawa o rewitalizacji; art.5.2

dokonano identyfikacji i analizy negatywnych kryzysowych zjawisk na terenie gminy w sferze społecznej, gospodarczej, technicznej i środowiskowej.

Na etapie opracowania diagnozy w okresie 21.10.2016-20.11.2016 przeprowadzono badania diagnostyczne on-line dotyczące kluczowych problemów i identyfikowanych kryzysów przez mieszkańców razem ze wstępnymi proponowanymi kierunkami działań rewitalizacyjnych. Zebrano 282 ankiety.

W okresie od 29 listopada 2016 roku i trwały do 28 grudnia 2016 r. zostały przeprowadzone konsultacje związane z zebraniem od mieszkańców opinii i ich propozycji zmian w zakresie obszaru rewitalizacji gminy.

Po przyjęciu uchwały o przystąpieniu do opracowania Gminnego Programu Rewitalizacji w dniu 24 lutego 2017r. został ogłoszony termin konsultacji społecznych dotyczących GPR. Konsultacje rozpoczęły się w dniu 24 kwietnia 2017 roku i trwały do dnia 23 maja 2017 roku. Konsultacje przeprowadzone były w formie: spotkania otwartego z interesariuszami rewitalizacji połączonego z debatą w dniu 17.05.2017r. Spotkania otwarte były podzielone na 2 miejscowości Rozdziele oraz Łąka Górna.

Równoległe do działań konsultacyjnych prowadzonych z udziałem mieszkańców opracowany projekt GPR został wysłany do zaopiniowania do wszystkich organów zgodnych z Ustawą o rewitalizacji.

14 OKREŚLENIE NIEZBĘDNYCH ZMIAN W UCHWAŁACH

14.1 Specjalna Strefa Rewitalizacji

W Gminnym Programie Rewitalizacji Gminy dla Gminy Żegocina na lata 2016-2020 nie przewiduje się ustanowienia Specjalnej Strefy Rewitalizacji, o której mowa w art. 25 Ustawy o rewitalizacji.

14.2 Zmiany w studium uwarunkowań i kierunków zagospodarowania przestrzennego

Gminny Program Rewitalizacji Gminy dla Gminy Żegocina na lata 2016-2020 przewiduje wprowadzenia zmian w Studium uwarunkowań i kierunków zagospodarowania przestrzennego gminy Żegocina, przyjętym uchwałą nr XXIII/200/2002 Rady Gminy Żegocina w dniu 7 czerwca 2002 r. Studium straciło częściowo swoją aktualność i nie jest zgodne z wymaganiami obowiązującej ustawy o planowaniu i zagospodarowaniu przestrzennym z dnia 27 marca 2003 r. ze zmianami wprowadzonymi ustawą z dnia 9 października 2015 r. o rewitalizacji oraz ustawą z dnia 24 kwietnia 2015 r. tzw. Krajobrazową narzucającą dodatkowe obowiązki i kryteria do stosowania przy ich sporządzaniu. W obecnie sporządzanych dokumentach planistycznych należy uwzględnić rekomendacje i wnioski zawarte w audycie krajobrazowym; potrzeby i możliwości rozwoju gminy, uwzględniające w szczególności analizy ekonomiczne, środowiskowe i społeczne; prognozy demograficzne, możliwości finansowania przez gminę wykonania infrastruktury technicznej i społecznej służącej realizacji zadań własnych gminy.

Po przyjęciu GPR wymagane jest doprecyzowanie zapisów dotyczących obszarów zdegradowanych, tak aby jednoznacznie, w sposób niebudzący wątpliwości, wskazać w studium obszary wymagające przekształceń, rehabilitacji, rekultywacji czy remediacji, wynikające z niniejszego Gminnego Programu Rewitalizacji oraz uchwały Rady Gminy Żegocina.

14.3 Zmiany w miejscowych planach zagospodarowania przestrzennego

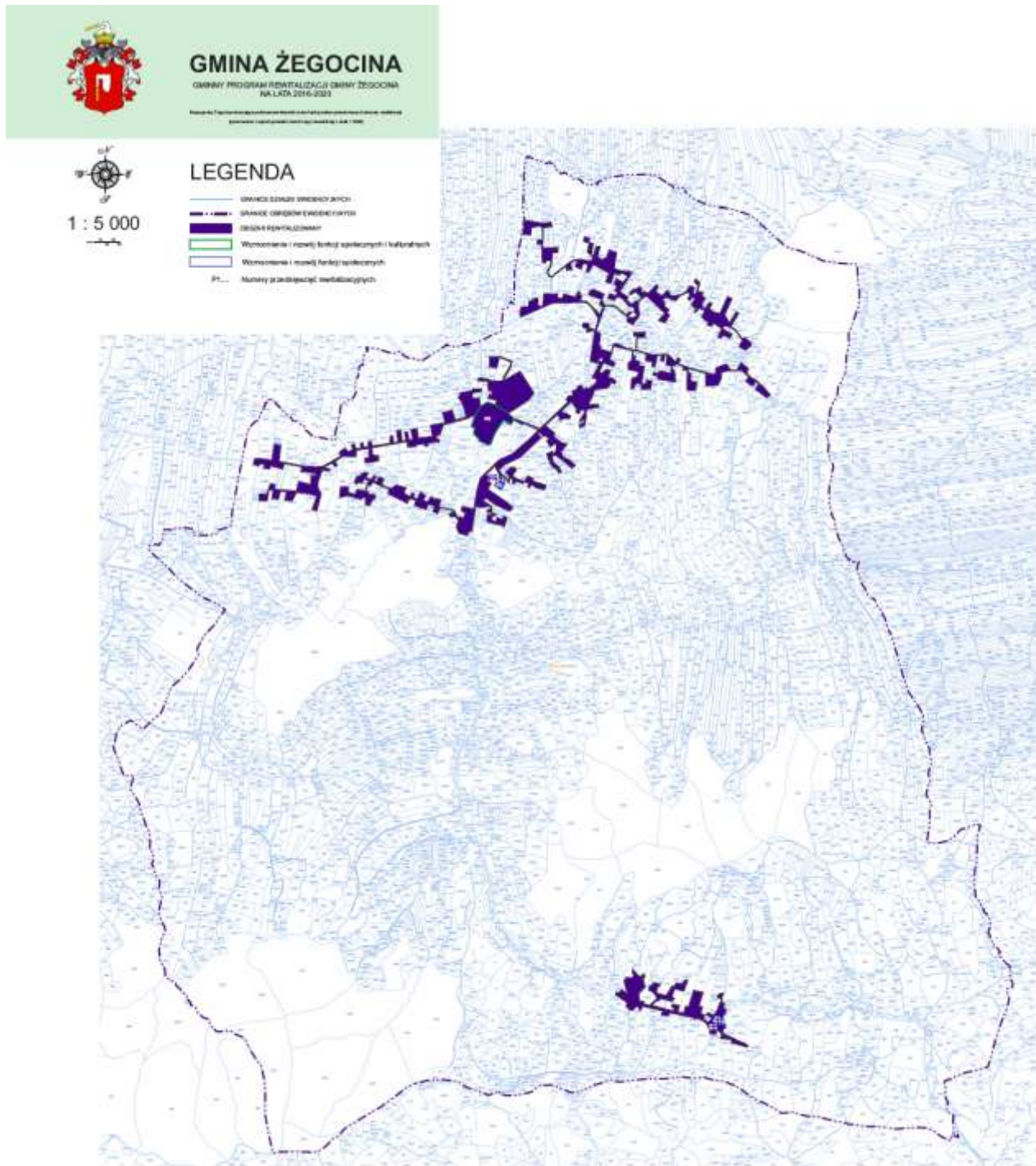
Gminny Program Rewitalizacji dla Gminy Żegocina na lata 2016-2020 nie przewiduje wprowadzenia zmian w miejscowym planie zagospodarowania przestrzennego.

14.4 Zmiany w Wieloletniej Prognozie Finansowej

Zgodnie z art. 21 Ustawy o rewitalizacji Rada Gminy Żegocina niezwłocznie po uchwaleniu Gminnego Programu Rewitalizacji dla Gminy Żegocina na lata 2016-2020 wprowadzi - do załącznika do uchwały w sprawie wieloletniej prognozy finansowej gminy - przedsięwzięcia rewitalizacyjne zawarte w tym programie, służące realizacji zadań własnych gminy.

15 ZAŁĄCZNIKI

Mapa gminy Żegocina obrazująca podstawowe kierunki zmian funkcjonalno-przestrzennych obszaru rewitalizacji (opracowana z wykorzystaniem treści mapy zasadniczej o skali 1:5000)



15.1 Spis tabel i rysunków

Tabela 1: Podstawowe charakterystyki gminy Żegocina.....	16
Tabela 2: Liczba ludności w gminie Żegocina w wartościach bezwzględnych i procentowych w podziale na grupy wiekowe w latach 2011-2015.....	21
Tabela 3: Liczba rodzin i dzieci w rodzinie otrzymujących zasiłek „500+”	21
Tabela 4: Dane podstawowe z zakresu pomocy społecznej świadczonej w gminie Żegocina w podziale na sołectwa (2015 r.).....	25
Tabela 5: Podstawowe dane dotyczące bezrobocia rejestrowanego w gminie Żegocina w podziale na sołectwa (2015 r.)	27
Tabela 6: Zdarzenia drogowe w sołectwach gminy Żegocina w latach 2014 i 2015	29
Tabela 7: Wykaz organizacji pozarządowych w gminie Żegocina	30
Tabela 8: Wybrane dane statyczne za rok 2015 dla Gminnej Biblioteki Publicznej w Żegocinie i filii w Łąckiej Górnej.....	32
Tabela 9: Liczba czytelników zarejestrowanych w Bibliotece w Żegocinie i w filii w Łąckiej Górnej.	32
Tabela 10: Dostępność bibliotek w powiecie bocheńskim na tle województwa oraz w gminie Żegocina na tle powiatu bocheńskiego (2014)	33
Tabela 11: Liczba placówek oświatowych w gminie Żegocina w latach szkolnych – 2012, 2013, 2014.	33
Tabela 12: Zestawienie dotyczące przeprowadzonego w klasach VI egzaminu (2015 r.).....	36
Tabela 13: Miejsce gminy Żegocina w rankingu zamożności gmin wiejskich w latach 2004-2015	39
Tabela 14: Zestawienie miejsca w rankingu pozyskanych środków przez gminy Żegocina i Ożarów oraz łączne środki pozyskane w latach 2004-2014 w przeliczeniu na mieszkańca	39
Tabela 15: Podmioty gospodarki narodowej w rejestrze REGON w 2014 r. w powiecie bocheńskim i w gminie Żegocina.....	40
Tabela 16: Podmioty gospodarcze w sołectwach gminy Żegocina (2014-2015).....	41
Tabela 17: Drogi w gminie Żegocina.....	44
Tabela 18: Dane z inwentaryzacji obecności azbestu w obiektach na terenie sołectw gminy Żegocina	44
Tabela 19: Występowanie osuwisk i terenów zagrożonych ruchami masowymi na terenie Gminy Żegocina	45
Tabela 20: Inwentaryzacja stanu podłączeń budynków do sieci kanalizacyjnej, wodociągowej i gazowej.....	46
Tabela 21: Wykaz obiektów sportowych i rekreacyjnych, instytucji i budynków użyteczności publicznej w gminie Żegocina w podziale na sołectwa	46
Tabela 22: Liczba domów w latach 2010-2015 w sołectwach gminy Żegocina.....	48
Tabela 23: Zestawienie danych zidentyfikowanych zjawisk kryzysowych w podziale na sołectwa	51

Tabela 24. Podstawowe wskaźniki obszaru rewitalizacji	54
Tabela 25: Mocne i słabe strony obszaru rewitalizacji.....	66
Tabela 26: Szanse i zagrożenia obszaru rewitalizacji.....	66
Tabela 27: Zestawienie rewitalizacyjnych projektów podstawowych w obu podobszarach rewitalizacji.....	74
Tabela 28: Wskaźniki realizacji przedsięwzięć.....	96
Tabela 29: Zbiorcze zestawienie wskaźników oddziaływania, rezultatu i produktu	98
Tabela 30: Lista przedsięwzięć uzupełniających.....	100
Tabela 31: Źródła finansowania projektów podstawowych.....	106
Tabela 32: Harmonogram realizacji strategicznych przedsięwzięć rewitalizacyjnych	107
Tabela 33: Ramowy program realizacji procesu rewitalizacji w gminie Żegocina.....	107
Rysunek 1: Mapy: woj. małopolskiego w podziale na powiaty, powiatu bocheńskiego w podziale na gminy i gminy Żegocina w podziale na sołectwa	16
Rysunek 2: Stężenie pyłu zawieszony PM10 oraz PM2,5 w woj. małopolskim.....	43
Rysunek 3: Mapa podobszaru I Łąka Górna	55
Rysunek 4: Budynek przedszkola w Łące Górnej i droga dojazdowa do przedszkola	57
Rysunek 5: Rzuty poszczególnych kondygnacji przedszkole w Łące Górnej z naniesionymi elementami do modernizacji.	58
Rysunek 6: Świetlica wiejska od zewnątrz oraz Zespół Szkół w Łące Górnej.....	58
Rysunek 7: Boisko sportowe w Łące Górnej	59
Rysunek 8: Łąka Górna - zespół parkowo-dworski - Zdjęcia dworu, spichlerza i kapliczki	60
Rysunek 9: Mapa podobszaru II Rozdziele	62
Rysunek 10: Otoczenie Zespołu Szkół w Rozdzielu	63
Rysunek 11: Oddział przedszkolny w Rozdzielu – budynek i wnętrze.....	64
Rysunek 12: Schemat komplementarności środków wspierających proces rewitalizacji.....	105