



# **GMINNY PROGRAM REWITALIZACJI**

## **DLA GMINY ŻEGOCINA NA LATA 2016-2020**

**Żegocina 2017 r.**

# 1 SPIS TREŚCI

2	POWIĄZANIA Z DOKUMENTAMI STRATEGICZNYMI .....	5
2.1	Szczebel krajowy .....	5
2.1.1	Strategia Rozwoju Kraju.....	5
2.1.2	Długookresowa Strategia Rozwoju Kraju. Polska 2030. Trzecia Fala Nowoczesności.....	5
2.1.3	Koncepcja Przestrzennego Zagospodarowania Kraju 2030 .....	5
2.1.4	Krajowa Strategia Rozwoju Regionalnego .....	6
2.1.5	Program Rozwoju Turystyki do 2020 .....	6
2.1.6	Program Operacyjny Infrastruktura i Środowisko .....	6
2.2	Szczebel regionalny .....	6
2.2.1	Strategia Rozwoju Województwa Małopolskiego na lata 2011-2020.....	6
2.2.2	Inteligentne specjalizacje Województwa Małopolskiego. ....	7
2.2.3	Program Strategiczny Dziedzictwo i Przemysł Czasu Wolnego .....	7
2.2.4	Program Strategiczny Obszary Wiejskie .....	7
2.2.5	Subregionalny Program Rozwoju do roku 2020 .....	7
2.2.6	Strategia Rozwoju Polski Południowej.....	7
2.2.7	Program Strategiczny Ochrona Środowiska.....	8
2.2.8	Program Strategiczny Włączenie Społeczne na lata 2015 – 2020.....	8
2.3	Szczebel powiatowy .....	8
2.3.1	Program Rozwoju Powiatu Bocheńskiego na lata 2014-2020 .....	8
2.4	Szczebel gminny .....	8
2.4.1	Strategia Rozwoju Gminy Żegocina .....	8
2.4.2	Gminna Strategia Rozwiązywania Problemów Społecznych.....	8
2.4.3	Plan Gospodarki Niskoemisyjnej.....	9
2.4.4	Program usuwania wyrobów zawierających azbest z terenu Gminy Żegocina na lata 2016-2032 (projekt) .....	9
2.4.5	Gminny Program Wspierania Rodziny .....	9
2.4.6	Miejskowy Plan Zagospodarowania Przestrzennego .....	10
3	DIAGNOZA GMINY ŻEGOCINA .....	11
3.1	Charakterystyka Gminy Żegocina .....	11
3.2	SFERA SPOŁECZNA.....	14
3.2.1	DEMOGRAFIA .....	14
3.2.2	Czynniki związane z ubóstwem i wykluczeniem .....	19
3.2.3	Bezrobocie .....	22
3.2.4	Czynniki związane z bezpieczeństwem .....	23
3.2.5	Czynniki związane z aktywnością mieszkańców .....	24
3.2.6	Edukacja .....	28
3.2.7	Podsumowanie pytań ankietowych w sferze społecznej.....	33

3.3	SFERA GOSPODARCZA .....	34
3.3.1	Podsumowanie pytań ankietowych w sferze gospodarczej .....	36
3.4	SFERA ŚRODOWISKOWA .....	37
3.4.1	Poziom zanieczyszczenia powietrza.....	37
3.4.2	Zagrożenie hałasem .....	38
3.4.3	Zagrożenie azbestem .....	38
3.4.4	Osuwiska.....	39
3.4.5	INNE ZAGROŻENIA ŚRODOWISKOWE .....	39
3.5	SFERA PRZESTRZENNO - FUNKCJONALNA .....	40
3.6	SFERA TECHNICZNA .....	42
3.6.2	Podsumowanie pytań ankietowych w sferze środowiskowej, przestrzennej i technicznej .....	44
<b>4</b>	<b>POGŁĘBIONA DIAGNOZA OBSZARU REWITALIZACJI .....</b>	<b>45</b>
4.1	Koncentracja zjawisk kryzysowych i wyznaczony obszar zdegradowany .....	45
1.1	Obszar rewitalizacji – charakterystyka i granice .....	47
4.2	Podobszar I ŁĄKTA GÓRNA.....	48
4.2.1	Sfera przestrzenno-funkcjonalna .....	48
4.2.2	Sfera społeczna .....	50
4.2.3	Sfera gospodarcza .....	51
4.2.4	Sfera techniczna .....	52
4.2.5	Sfera środowiskowa.....	53
4.3	Podobszar II. ROZDZIELE.....	54
4.3.1	Sfera przestrzenno-funkcjonalna .....	54
4.3.2	Sfera społeczna .....	55
4.3.3	Sfera gospodarcza .....	56
4.3.4	Sfera techniczno-środowiskowa .....	56
<b>5</b>	<b>ANALIZA SWOT OBSZARU REWITALIZACJI.....</b>	<b>57</b>
5.1	Kluczowe potrzeby rewitalizacyjne .....	58
<b>6</b>	<b>WIZJA .....</b>	<b>59</b>
<b>7</b>	<b>CELE REWITALIZACJI .....</b>	<b>60</b>
<b>8</b>	<b>PRZEDSIĘWZIĘCIA REWITALIZACYJNE .....</b>	<b>62</b>
8.1	Kryteria oceny projektów rewitalizacyjnych.....	62
8.2	Przedsięwzięcia podstawowe .....	63
8.2.1	Przedsięwzięcie 1.....	65
8.2.2	Przedsięwzięcie 2.....	66
8.2.3	Przedsięwzięcie 3.....	68
8.2.4	Przedsięwzięcie 4.....	70
8.2.5	PRZESIEWZIĘCIE 5.....	71

8.2.6	Przedsięwzięcie 6.....	73
8.2.7	Przedsięwzięcie 7.....	75
8.2.8	Przedsięwzięcie 8.....	77
8.2.9	Przedsięwzięcie 9.....	78
8.2.10	Przedsięwzięcie 10.....	80
8.2.11	Przedsięwzięcie 11.....	82
8.2.12	Przedsięwzięcie 12.....	86
8.2.13	Przedsięwzięcie 13.....	88
8.2.14	Przedsięwzięcie 14.....	91
8.3	ZBIORCZE WSKAŹNIKI REALIZACJI PRZEDSIĘWZIĘĆ.....	92
9	WSKAŹNIKI REALIZACJI GPR.....	95
10	PRZEDSIĘWZIĘCIA UZUPEŁNIAJĄCE.....	97
11	POZOSTAŁE OBSZARY TEMATYCZNE PRZEDSIĘWZIĘĆ REWITALIZACYJNYCH.....	99
12	ZAPEWNIENIE KOMPLEMENTARNOŚCI DZIAŁAŃ.....	100
12.1	Mechanizmy zapewnienia komplementarności pomiędzy poszczególnymi projektami rewitalizacyjnymi.....	100
12.2	Komplementarność przestrzenna.....	100
12.3	Komplementarność problemowa.....	101
12.4	Komplementarność proceduralno-instytucjonalna.....	101
12.5	Komplementarność międzyokresowa.....	101
12.6	Komplementarność źródeł finansowania.....	101
13	HARMONOGRAM RZECZOWO-FINANSOWY.....	103
14	MECHANIZMY WŁĄCZENIA INTERESANTÓW W PROCES REWITALIZACJI.....	105
15	SYSTEM WDRAŻANIA I MONITORING GPR.....	106
15.1	Opis struktury zarządzania realizacją GPR.....	106
15.2	System monitorowania i ewaluacji GPR.....	106
1.2	Aktualizacja GPR.....	107
1.3	Mechanizmy szczegółowe.....	108
16	OKREŚLENIE NIEZBĘDNYCH ZMIAN W UCHWAŁACH.....	110
16.1	Komitet Rewitalizacji.....	110
16.2	Specjalna Strefa Rewitalizacji.....	110
16.3	Zmiany w studium uwarunkowań i kierunków zagospodarowania przestrzennego.....	110
16.4	Zmiany w miejscowych planach zagospodarowania przestrzennego.....	111
16.5	Zmiany w Wieloletniej Prognozie Finansowej.....	111
17	ZAŁĄCZNIKI.....	112
17.1	Obszar rewitalizacji ŁAKTA GÓRNA – mapa.....	112
17.2	Obszar rewitalizacji ROZDZIELE – mapa.....	113

## 2 POWIĄZANIA Z DOKUMENTAMI STRATEGICZNYMI

Gminny Program Rewitalizacji dla Gminy Żegocina na lata 2016 – 2020 jest dokumentem planistycznym, wyznaczającym cele i kierunki działań w zakresie rewitalizacji. Rewitalizacja zaś jest procesem, którego celem jest wyprowadzenie ze stanu kryzysowego zidentyfikowanych obszarów zdegradowanych, poprzez wdrożenie spójnych działań na rzecz lokalnej społeczności, rozwoju gospodarczego i estetyzacji przestrzeni. Gminny Program Rewitalizacji jest spójny z dokumentami strategicznymi i planistycznymi zarówno na poziomie kraju, regionu, powiatu i gminy.

### 2.1 Szczebel krajowy

#### 2.1.1 STRATEGIA ROZWOJU KRAJU

„Strategia Rozwoju Kraju 2020. Aktywne społeczeństwo, konkurencyjna gospodarka, sprawne państwo” ma następujący cel główny „wzmocnienie i wykorzystanie gospodarczych, społecznych i instytucjonalnych potencjałów zapewniających szybszy i zrównoważony rozwój kraju oraz poprawę jakości życia ludności.

- I.1. Przejście od administrowania do zarządzania rozwojem (zapewnienie ładu przestrzennego);
- I.3. Wzmocnienie warunków sprzyjających realizacji indywidualnych potrzeb i aktywności obywatela (rozwój kapitału społecznego);
- II.2. Wzrost wydajności gospodarki (poprawa warunków ramowych dla prowadzenia działalności gospodarczej, zwiększenie konkurencyjności i modernizacja sektora rolno-spożywczego);
- II.4. Rozwój kapitału ludzkiego (zwiększenie aktywności zawodowej, poprawa jakości kapitału ludzkiego);
- II.6. Bezpieczeństwo energetyczne i środowisko (poprawa efektywności energetycznej i poprawa stanu środowiska);
- III.1. Integracja społeczna (zwiększenie aktywności osób wykluczonych i zagrożonych wykluczeniem społecznym);
- III.2. Zapewnienie dostępu i określonych standardów usług publicznych (zwiększenie efektywności systemu świadczenia usług publicznych);
- III.3. Wzmocnienie mechanizmów terytorialnego równoważenia rozwoju oraz integracja przestrzenna dla rozwijania i pełnego wykorzystania potencjałów regionalnych (zwiększenie spójności terytorialnej).

#### 2.1.2 DŁUGOOKRESOWA STRATEGIA ROZWOJU KRAJU. POLSKA 2030. TRZECIA FALA NOWOCZESNOŚCI

Celem głównym jest poprawa jakości życia Polaków, w powiązaniu z modernizacją i rosnącą jakością gospodarki.

- Cel 4. Wzrost wydajności i konkurencyjności gospodarki (zwiększenie dostępności powszechnych programów kształtowania postaw przedsiębiorczych i wspierania przedsiębiorczości opartej o postawy proinnowacyjne, kreatywne, umiejętność współpracy).
- Cel 11. Wzrost społecznego kapitału rozwoju.

#### 2.1.3 KONCEPCJA PRZESTRZENNEGO ZAGOSPODAROWANIA KRAJU 2030

Zadaniem zagospodarowania przestrzennego jest godzenie interesów różnych użytkowników przestrzeni (mieszkańców, przedsiębiorców, inwestorów, państwa).

- Cel 2. Poprawa spójności wewnętrznej i terytorialne równoważenie rozwoju kraju poprzez promowanie integracji funkcjonalnej, tworzenie warunków dla rozprzestrzeniania się czynników rozwoju, wielofunkcyjny rozwój obszarów wiejskich oraz wykorzystanie potencjału wewnętrznego wszystkich terytoriów.

- Cel 6. Przywrócenie i utrwalenie ładu przestrzennego (szczególnie związane tu kierunki działań, takie jak ochrona interesu publicznego (przeciwdziałanie zawłaszczaniu przestrzeni publicznej i troska o przestrzenie publiczne) oraz tworzenie korzystnych warunków dla działalności gospodarczej.

#### 2.1.4 KRAJOWA STRATEGIA ROZWOJU REGIONALNEGO

„Krajowa Strategia Rozwoju Regionalnego 2010-2020: Regiony, Miasta, Obszary wiejskie”

- Cel 2.1. Wzmacnianie spójności w układzie krajowym.
- Cel 2.3. Restrukturyzacja i rewitalizacja miast i innych obszarów tracących dotychczasowe funkcje społeczno-gospodarcze.

#### 2.1.5 PROGRAM ROZWOJU TURYSTYKI DO 2020

- Rozwój innowacyjności, atrakcyjności, jakości usług i produktów turystycznych, jako czynnika konkurencyjnej gospodarki;
- Wzmocnienie aktywności społecznej i przedsiębiorczości w sektorze turystyki oraz zwiększenie kompetencji kadr;
- Promocja priorytetowych obszarów produktów turystycznych kraju i regionów oraz specjalizacji gospodarczych opartych na turystyce;
- Zagospodarowanie i modernizacja przestrzeni dla rozwoju turystyki i infrastruktury turystycznej, przy zachowaniu zasad zrównoważonego rozwoju i przepisów ochrony środowiska.

#### 2.1.6 PROGRAM OPERACYJNY INFRASTRUKTURA I ŚRODOWISKO

- Zmniejszenie emisyjności gospodarki;
- Ochrona środowiska, w tym adaptacja do zmian klimatu (podejmowanie przedsięwzięć mających na celu poprawę stanu jakości środowiska miejskiego, rewitalizację miast, rekultywację i dekontaminację terenów przemysłowych, inwestowanie w sektor gospodarki wodnej);
- Ochrona dziedzictwa kulturowego i rozwój zasobów kultury;
- Poprawa bezpieczeństwa energetycznego;
- Wzmocnienie strategicznej infrastruktury ochrony zdrowia.

## 2.2 Szczegół regionalny

### 2.2.1 STRATEGIA ROZWOJU WOJEWÓDZTWA MAŁOPOLSKIEGO NA LATA 2011-2020

Cel główny: Efektywne wykorzystanie potencjałów regionalnej szansy dla rozwoju gospodarczego oraz wzrost spójności społecznej i przestrzennej Małopolski w wymiarze regionalnym, krajowym i europejskim.

- Gospodarka wiedzy i aktywności
- Dziedzictwo i przemysł czasu wolnego
- Krakowski Obszar Metropolitalny i inne subregiony
- Rozwój miast i terenów wiejskich
- Bezpieczeństwo ekologiczne, zdrowotne i społeczne
- Bezpieczeństwo ekologiczne, zdrowotne i społeczne

Strategia Rozwoju Województwa Małopolskiego zakłada wdrożenie systemu zarządzania w oparciu o programy strategiczne, które mają zapewnić jak najlepsze wykorzystanie atutów regionu a także zapewnić poprawę w tych dziedzinach, w których zdiagnozowano problemy. W dokumentach tych znajdują się propozycje przedsięwzięć, które są kluczowe dla osiągnięcia wyznaczonych celów. Programy strategiczne mają przyczynić się przede

wszystkim do: podniesienia, poziomu życia mieszkańców regionu, wzmocnienia kapitału intelektualnego i społecznego, stworzenia nowych miejsc pracy, zwiększenia konkurencyjności regionalnej gospodarki, rozwoju nowoczesnych technologii, poprawy połączeń komunikacyjnych zwłaszcza obszarów peryferyjnych w regionie oraz obszarów wiejskich z miastami. Pakiet składa się z 10 dokumentów: **Kapitał Intelektualny i Rynek Pracy, Regionalna Strategia Innowacji, Dziedzictwo i Przemysły Czasu Wolnego, Transport i Komunikacja, Obszary Wiejskie, Ochrona Środowiska, Ochrony Zdrowia, Włączenie Społeczne, Marketing Terytorialny i Współpraca Regionalna, Subregionalny Program Rozwoju oraz Strategia Rozwoju Polski Południowej.**

### 2.2.2 INTELIGENTNE SPECJALIZACJE WOJEWÓDZTWA MAŁOPOLSKIEGO.

*Inteligentne specjalizacje Województwa Małopolskiego. Uszczegółowienie obszarów wskazanych w Regionalnej Strategii Innowacji Województwa Małopolskiego 2014-2020 (z września 2015)*

- Nauki o życiu (1.7 Nowoczesne zrównoważone rolnictwo)
- Przemysły kreatywne i czasu wolnego (7.1 Przemysły kreatywne; 7.4 Przemysł czasu wolnego)

### 2.2.3 PROGRAM STRATEGICZNY DZIEDZICTWO I PRZEMYSŁY CZASU WOLNEGO

- Priorytet 1. Wzmocnienie źródeł tożsamości poprzez ochronę zasobów dziedzictwa, jego rewaloryzację, kształtowanie krajobrazu kulturowego, rewitalizację przestrzeni oraz odczytywanie i interpretację znaczeń kulturowych (1.1 Przeszość przyszłości – Prace konserwatorskie, restauratorskie i budowlane przy zabytkach; 1.3 Kompleksowe programy rewitalizacji społecznej i ekonomicznej oraz kształtowanie przestrzeni);
- Priorytet 3. Kreowanie innowacyjnej i atrakcyjnej oferty czasu wolnego dla wzmocnienia przewagi konkurencyjnej regionu ((3.1 Podnoszenie atrakcyjności turystycznej regionu w oparciu o zasoby dziedzictwa regionu; 3.2 Rozwój infrastruktury turystycznej i okołoturystycznej, 3.2. Rozwój infrastruktury turystycznej i okołoturystycznej).

### 2.2.4 PROGRAM STRATEGICZNY OBSZARY WIEJSKIE

- Wdrażanie instrumentów regulacyjnych i planistycznych służących zintegrowanemu rozwojowi obszarów wiejskich;
- Aktywizacja gospodarcza terenów wiejskich;
- Wzmocnienie potencjału produkcyjnego rolnictwa towarowego.

### 2.2.5 SUBREGIONALNY PROGRAM ROZWOJU DO ROKU 2020

- Wysoka konkurencyjność subregionów dzięki wykorzystaniu endogenicznych potencjałów oraz usprawnieniu sieci komunikacyjnej (1.1.2 Rozwój infrastruktury turystycznej i rekreacyjnej w subregionach; Rozwój lokalnych tras turystycznych)
- Wysoka jakość życia na terenie subregionów województwa małopolskiego (2.1 Lepsza jakość powietrza w subregionach; 2.2 Dobry stan środowiska naturalnego; 2.3 Dostępne oraz wysokiej jakości usługi społeczne i ochrona zdrowia mieszkańców subregionów).

### 2.2.6 STRATEGIA ROZWOJU POLSKI POŁUDNIOWEJ

- Polska południowa miejscem przyciągającym ludzi, podmioty i inicjatywy wzmacniające potencjał makroregionu (3.1 Tworzenie pakietowych produktów turystycznych)

### 2.2.7 PROGRAM STRATEGICZNY OCHRONA ŚRODOWISKA

- Poprawa jakości powietrza, ochrona przed hałasem oraz zapewnienie informacji o źródłach pól elektromagnetycznych (1.1. Sukcesywna redukcja emisji zanieczyszczeń do powietrza, zwłaszcza pochodzących z systemów indywidualnego ogrzewania mieszkań)
- Ochrona zasobów wodnych (2.1.1. Porządkowanie gospodarki wodno-ściekowej, 2.2. Utrzymanie i rozbudowa systemów zaopatrzenia w wodę i optymalizacji zużycia wody)
- Regionalna polityka energetyczna (5.2. Wsparcie działań mających na celu oszczędne i efektywne wykorzystanie energii)
- Wsparcie systemu zarządzania bezpieczeństwem publicznym (7.3. Wsparcie systemu zarządzania bezpieczeństwem publicznym)

### 2.2.8 PROGRAM STRATEGICZNY WŁĄCZENIE SPOŁECZNE NA LATA 2015 – 2020

- Cel Strategiczny 1. Wsparcie działań wzmacniających rozwój przedsiębiorczości społecznej.
- Cel Strategiczny 2. Wdrożenie systemowych form wsparcia na rzecz dzieci zagrożonych wykluczeniem społecznym oraz przeciwdziałania i zwalczania dysfunkcji w rodzinie.
- Cel Strategiczny 3. Wdrożenie regionalnej strategii działań w kontekście starzenia się społeczeństwa.
- Cel strategiczny 4. Wspieranie integrującej polityki społecznej regionu.

## 2.3 Szczebel powiatowy

### 2.3.1 PROGRAM ROZWOJU POWIATU BOCHEŃSKIEGO NA LATA 2014-2020

Celem głównym Pola strategicznego 1. Przestrzeń, infrastruktura i środowisko jest ciągłe podnoszenie jakości bazy infrastrukturalnej oraz wdrażanie nowych technologii w infrastrukturze dla zwiększenia spójności terytorialnej

- Pole operacyjne 1.1. Gospodarka niskoemisyjna oraz produkcja i dystrybucja energii odnawialnej
- Pole operacyjne 1.4. Ogólnodostępne zasoby ochrony zdrowia i opieki społecznej
- Pole operacyjne 1.5. Atrakcyjna infrastruktura turystyczno-rekreacyjna

Celem głównym Pola strategicznego 2. Kapitał ludzki jest zapewnienie warunków do harmonijnego, bezpiecznego i wszechstronnego rozwoju mieszkańców.

- Pole operacyjne 2.4. Rozwój kultury oraz zagospodarowanie czasu wolnego

## 2.4 Szczebel gminny

### 2.4.1 STRATEGIA ROZWOJU GMINY ŻEGOCINA

Gmina nie ma aktualnej Strategii Rozwoju.

### 2.4.2 GMINNA STRATEGIA ROZWIĄZYWANIA PROBLEMÓW SPOŁECZNYCH

„Strategię Rozwiązywania Problemów Społecznych w Gminie Żegocina na lata 2015-2021” Rada Gminy Żegocina przyjęła uchwałą nr IV/24/2015 z dnia 26 marca 2015 roku.

Cel strategiczny 1: ZINTEGROWANY SYSTEM POMOCY SPOŁECZNEJ, a w nim wszystkie główne kierunki działań strategicznych:

- Diagnozowanie i monitorowanie problemów społecznych
- System wsparcia na rzecz osób bezrobotnych



- System wsparcia na rzecz osób ubogich i podlegającym wykluczeniu społecznemu.
- Zintegrowany system pomocy rodzinie dysfunkcyjnej
- Zapewnienie zgodnej ze standardami, jakości i sprawności funkcjonowania pomocy społecznej.
- 6. Ograniczenie zjawisk uzależnień i przemocy oraz redukcja ich skutków

Cel Strategiczny 2: TWORZENIE WARUNKÓW SPRZYJAJĄCYCH UMACNIANIU RODZINY, a w nim przede wszystkim dwa główne kierunki działań strategicznych:

- Pomoc w zagospodarowaniu czasu wolnego dzieci i młodzieży
- Tworzenie warunków do organizowania aktywnego wypoczynku dla rodzin

Cel strategiczny 3: POPRAWA JAKOŚCI ŻYCIA OSÓB NIEPEŁNOSPRAWNYCH ORAZ OSÓB STARSZYCH, a w nim szczególnie jeden z głównych kierunków działań strategicznych tj.:

- Budowa systemu wsparcia na rzecz osób starych i niepełnosprawnych.

#### 2.4.3 PLAN GOSPODARKI NISKOEMISYJNEJ

Gmina Żegocina nie ma aktualnego Planu Gospodarki Niskoemisyjnej. W pierwszym kwartale 2017 r. ogłoszono, iż gmina dopiero przystępuje do opracowania Gminnego Programu Ograniczenia Niskiej Emisji, którego podstawowym celem jest systemowe ograniczenie emisji substancji szkodliwych do atmosfery, poprzez kompleksową likwidację istniejących, nieefektywnych źródeł ciepła.

#### 2.4.4 PROGRAM USUWANIA WYROBÓW ZAWIERAJĄCYCH AZBEST Z TERENU GMINY ŻEGOCINA NA LATA 2016-2032 (PROJEKT)

W Programie usuwania wyrobów zawierających azbest z terenu Gminy Żegocina dokonano inwentaryzacji **wyrobów zawierających azbest na terenie** Gminy oraz przedstawiono harmonogram. Realizacja Programu ma 2 etapy (I etap: lata 2016-2022, II etap: lata 2023-2032) i jest zbieżna z harmonogramem Programu Oczyszczania Kraju z Azbestu na lata 2009-2032 oraz Planu Gospodarki Odpadami dla Województwa Małopolskiego na lata 2012-2017. Zdecydowano o przyjęciu analogicznych etapów realizacji zadania w kontekście możliwości monitorowania jego realizacji w porównaniu z programami nadrzędnymi.

Program ponadto zakłada inne działania w tym akcje informacyjne dotyczące obowiązków związanych z koniecznością usunięcia wyrobów azbestowych, sposobów i terminów inwentaryzacji wyrobów zawierających azbest oraz procedur związanych z postępowaniem z azbestem

#### 2.4.5 GMINNY PROGRAM WSPIERANIA RODZINY

Uchwałą nr XXXV/257/2014 Rada Gminy Żegocina w dniu 19 września 2014 roku przyjęła Gminny Program Wspierania Rodziny na lata 2014-2016.

Gminny Program Wspierania Rodziny zakłada tworzenie warunków dla poprawy jakości życia rodzin i dzieci. Wskazane zadania do realizacji celów zawierają przede wszystkim działania profilaktyczne i wspierające. W celu osiągnięcia zamierzonych celów w realizację działań będą włączone również instytucje, placówki i organizacje pozarządowe, które wspierają dzieci i rodziny. Wieloaspektowa praca z rodziną naturalną, ochrona odpowiedniego poziomu życia rodziny oraz specjalistyczne wsparcie rodziny ma na celu ograniczenie umieszczania dzieci w różnych formach pieczy zastępczej. Spodziewanym efektem realizacji programu ma być polepszenie sytuacji dziecka i rodziny, poczucia bezpieczeństwa socjalnego, ograniczenie patologii społecznej, zminimalizowanie negatywnych zachowań oraz stworzenie skutecznego systemu wsparcia dla rodziny i dziecka.

#### **2.4.6 MIEJSCOWY PLAN ZAGOSPODAROWANIA PRZESTRZENNEGO**

Uchwałą nr IX/54/11 Rady Gminy Żegocina w dniu 19 października 2011 roku przyjęła Miejskowy Plan Zagospodarowania Przestrzennego Gminy Żegocina. Od tego czasu dokonano dwukrotnej zmiany: 15 września 2015 r. uchwałami nr VIII/54/2015 oraz VIII/55/2015.

## 3 DIAGNOZA GMINY ŻEGOCINA

### 3.1 Charakterystyka Gminy Żegocina

Gmina Żegocina znajduje się w powiecie bocheńskim, w województwie małopolskim. Ma powierzchnię 34,9 km<sup>2</sup> i zamieszkiwana jest przez 5385 osób (31 XII 2015 r.). Pod względem liczby mieszkańców gmina Żegocina jest najmniejszą w powiecie bocheńskim. Stanowi 5,58% powierzchni powiatu i 0,23 % powierzchni Małopolski. Siedzibą gminy jest Żegocina. Gmina składa się z 5 sołectw: Bełdno, Bytomsko, Łąka Górna, Rozdziele, Żegocina)

Rysunek 1: Mapy: woj. małopolskiego w podziale na powiaty, powiatu bocheńskiego w podziale na gminy i gminy Żegocina w podziale na sołectwa



Źródło: Internet

46% mieszkańców gminy Żegocina zajmują się rolnictwem, a użytki rolne zajmują 59% obszaru gminy.

Powierzchnia lasów wynosi 1182,28 ha, w tym lasy publiczne zajmują 66,38 ha (w tym należących do gminy jest 7,6 ha). Ogólny wskaźnik lesistości wynosi 33,9% i jest wyższy od średniej dla powiatu bocheńskiego (29%) i dla Małopolski (28,6%) oraz dla Polski (29,4).

Tabela 1: Podstawowe charakterystyki gminy Żegocina

Sołectwo	Liczba ludności	Udział w populacji gminy	Powierzchnia w km <sup>2</sup>	Udział w pow. gminy	powierzchnia w ha	Gęstość zaludnienia os/km <sup>2</sup>	Przyrost naturalny
Bełdno	286	5,31%	2,232	6,4%	223,2	128,1	
Bytomsko	748	13,89%	5,607	16,08%	560,7	133,4	
Łąka Górna	1652	30,68%	9,8877	28,36%	988,77	167,1	
Rozdziele	886	16,45%	6,6444	19,06%	664,44	133,3	
Żegocina	1813	33,67%	10,4955	30,10%	1 049,55	172,7	
<b>RAZEM</b>	<b>5385</b>	<b>100%</b>	<b>34,8666 km<sup>2</sup></b>	<b>100%</b>	<b>3486,66 ha</b>	<b>154,4</b>	<b>6,5‰</b>

Źródło: GUS oraz UG w Żegocinie

Gmina Żegocina, w rankingu gmin powiatu bocheńskiego rozpatrywanego ze względu na 14 wybranych wskaźników rozwojowych uplasowała się w 2014 r., na pierwszym miejscu, a w zestawieniu gmin województwa małopolskiego zajmuje 10 pozycję!<sup>1</sup>

Gmina Żegocina leży na pograniczu Beskidu Wyspowego i Pogórza Wielicko-Ciężkowickiego, w dolinie Potoku Sanka, w otoczeniu trzech gór: Kamionnej (801 m n.p.m.), Żarnówki (457 m n.p.m.) i Łopusza (568 m n.p.m.), z których roztacza się szeroka panorama na Beskid Wyspowy ze szczytami: Sałasz, Mogielnica, Śnieżnica itd. Przy sprzyjającej pogodzie można zobaczyć stamtąd z jednej strony Kraków, a z drugiej panoramę Tatr.

<sup>1</sup> Statystyczne Vademecum Samorządowca 2015; Urząd Statystyczny w Krakowie

Część gminy obejmuje Wiśnicko-Lipnicki Park Krajobrazowy, którego cała powierzchnia wynosi 14311 ha. Park charakteryzuje się różnorodnością rzeźby terenu, budowy geologicznej, warunków klimatycznych, glebowych i wodnych. Na jego obszarze wyznaczono trzy rezerваты przyrody, z których jeden znajduje się na terenie gminy Żegocina. Jest to rezerwat leśny o statusie rezerwatu częściowego „Kamionna – Jeziornik” (1997 r.). Ochronie podlega buczyna dolnoreglowa w masywie Kamionnej (801 m n.p.m.) o powierzchni 64,04 ha wraz z wyeksploatowanym kamieniołomem oraz stawem w części szczytowej wzgórza.

Budowa geologiczna terenu całego powiatu bocheńskiego determinuje lokalne bogactwa surowców mineralnych. Potencjalne zasoby naturalne obok pokładów soli kamiennej, to żwiry i iły. Złoża ropy naftowej występują w gminie Drwinia, a złoża gazu ziemnego na pograniczu gmin Żegocina, Trzciana i Nowy Wiśnicz oraz w gminie Rzezawa. Eksploatowane są tylko złoża w gminie Drwinia.<sup>2</sup>

Ślady istnienia miejscowości Żegocina datują się od czasów Bolesława Krzywoustego, czyli od pierwszej połowy XII wieku. Założycielem miejscowej parafii i właścicielem ziemskim, który w 1293 r. ufundował w Żegocinie kościół był Zbigniew Żegota, którego znak rodowy – Topór widnieje od 1995 r. w herbie gminy.

Gmina Żegocina ma kilka zabytkowych obiektów. Na pierwszym miejscu należy wymienić odrestaurowany, drewniany kościółek w Rozdzielu pochodzący z końca XV wieku i przeniesiony tu w 1986 r. z Królówki. Znajduje się on na Małopolskim Szlaku Architektury Drewnianej

Na starym cmentarzu w Żegocinie znajduje się pochodzący z roku 1833, najstarszy w Polsce znany chłopski kamienny nagrobek – Reginy Kuscyna.

W żegocińskim kościele parafialnym wybudowanym w 1895 r. znajduje się kilka zabytkowych eksponatów, wśród nich m.in. gotycka chrzcielnica kamienna, obraz Matki Boskiej Częstochowskiej z XVIII wieku, tęczą z gotycką rzeźbą Chrystusa na Krzyżu, Matki Boskiej i św. Jana.

W Łącku Górnej jest zespół parkowo-dworski z XIX wieku w., do którego prowadzi wspaniała aleja grabowa. W parku dworskim jest drewniana kapliczka o konstrukcji zrębowej pochodząca z 2 połowy XIX wieku.

W Łącku Górnej i Żegocinie znajdują się pięknie położone i odrestaurowane cmentarze z okresu I wojny światowej.

Na terenie gminy jest wiele przydrożnych kapliczek, figur i krzyży. Dwa sanktuaria na terenie gminy to znajdujący się w Żegocinie Kościół pw. św. Mikołaja oraz Kościół pw. św. Jakuba w Rozdzielu. Na obszarze jest także jeszcze wiele dawnych chłopskich zabudowań.

Przez teren gminy przebiega wiele szlaków turystycznych o zróżnicowanym przebiegu.

Wśród szlaków górskich (pieszych) wyróżniamy:

- dwa szlaki zielone – pierwszy o długości 23 km z Rajbrotu przez Rogozową, Dominiczną Górę, Szpilówkę, Machulec do Czchowa oraz drugi rozciągający się na długości 4 km z Żegociny do Łopuszy.
- szlak żółty o długości 7 km z Żegociny przez Kamionną do Pasierbca,
- szlak niebieski o długości 54 km, którego trasa rozpoczyna się w Bochni i prowadzi przez Nowy Wiśnicz, rezerwat przyrody Kamień Grzyb, Kamienie Brodzińskiego, Rajbrot, Łopusze, górę Kamionną do Tymbarku,
- szlak czarny 10,5 kilometrowy, którego punktem wyjściowym jest Lipnica Murowana przez Dolinę Piekarskiego, Rogozową, Bacówkę Biały Jeleń do Rajbrotu.

Dużym zainteresowaniem cieszy się spacerowy szlak:

<sup>2</sup> Strategia Rozwoju Powiatu Bocheńskiego na lata 2014-2020

- czerwony Żegocina-Źródło Zuber.

Ponadto na terenie gminy Żegocina znajdują się 3 oznaczone górskie trasy rowerowe:

- zielona – (łatwa): Żegocina – Łąka Górna – Bełdno – Żegocina, licząca 11 km;
- niebieska – (średnia): Żegocina – Rozdziele – Laskowa – Żegocina, licząca 1,7 km, łącząca się z niebieską w gminie Laskowa;
- czerwona – (trudna): Żegocina – Kamionna – Rozdziele – Żegocina, licząca 12,4 km.

W sezonie letnim można skorzystać z otwartego basenu w Łące Górnej.

Rozwija się agroturystyka, która oferuje gościom liczne atrakcje m.in. naukę technik rękodzielniczych, naukę jazdy konnej, jazdę bryczką, quady, gokarty i wycieczki rowerowe. Na terenie gminy jest 7 gospodarstw agroturystycznych. Wiele z nich oferuje zdrowe wyżywienie i własne wyroby, np.: miód z własnej pasieki. Jedno z nich, gospodarstwo agroturystyczne „Lopusze”, które jest malowniczo położone na stoku góry Łopusze w Beskidzie Wyspowym należy do sieci „Małopolskiej Wsi Pachnącej Ziołami”. Gospodarstwo jest otoczone ogrodem, zagajnikiem i dzikimi łąkami pełnymi ziół i kwiatów. Jest szczególnie przyjazne dzieciom, które mają do swojej dyspozycji tematyczne place zabaw. W gospodarstwie przyrządza się potrawy z dodatkiem ziół zebranych w czystych ekologicznie terenach.

Atutami gminy jest czyste powietrze, zdrowa żywność, dużo grzybów i owoców leśnych oraz gościnność mieszkańców. Gmina Żegocina oferuje w miarę dobrą bazę noclegową - gastronomiczną, hotele, schroniska turystyczne i gospodarstwa agroturystyczne.

Gmina Żegocina nie należy do liderów samorządowych w pozyskiwaniu środków unijnych. Zgodnie z raportem przygotowanym przez wydawnictwo samorządowe „Wspólnota” po dziesięciu latach wdrażania funduszy w Polsce Żegocina znalazła się dopiero **na 520 miejscu** w kategorii gmin wiejskich, których na liście było 1566. Brano pod uwagę wielkość pozyskanych funduszy unijnych w przeliczeniu na jednego mieszkańca w całym okresie 2004–2014. Dane były wzięte ze sprawozdań budżetowych. Uwzględnione zostały wydatki, w których czwarta cyfra paragrafu klasyfikacji budżetowej wynosi: 1 – Finansowanie programów ze środków bezzwrotnych pochodzących z Unii Europejskiej, 5 – Finansowanie z innych środków bezzwrotnych, 7 – Płatności z budżetu środków europejskich lub 8 – Finansowanie programów i projektów ze środków funduszy strukturalnych, Funduszu Spójności oraz z funduszy unijnych finansujących Wspólną Politykę Rolną.”

Tabela 2: Zestawienie miejsca w rankingu pozyskanych środków przez gminy Żegocina i Ożarów oraz łączne środki pozyskane w latach 2004-2014 w przeliczeniu na mieszkańca

Samorząd	Miejsce w rankingu w poszczególnych latach					Wydatki finansowane ze środków unijnych w latach 2004–2014 (w zł per capita uwzględniając inflację – w cenach stałych 2014)
	2004–2009	2007–2011	2009–2012	2011–2013	2004-2014	
Ożarowice woj. śląskie	36	131	803	1	<b>1</b>	<b>13326,98</b>
<b>Żegocina, woj. małopolskie</b>	334	979	953	869	<b>520</b>	<b>1769,97</b>

Źródło: Ranking „Wspólnoty” [http://www.wspolnota.org.pl/fileadmin/pliki/Andrzej\\_Gniadkowski/Ranking\\_UE/Ranking\\_-\\_Fundusze\\_europejskie.pdf](http://www.wspolnota.org.pl/fileadmin/pliki/Andrzej_Gniadkowski/Ranking_UE/Ranking_-_Fundusze_europejskie.pdf)

Do głównych problemów gminy Żegocina należy: słaby rozwój gospodarczy, słaby rozwój infrastruktury technicznej terenów przeznaczonych pod inwestycje, nieuregulowana własność gruntów o dużym potencjalne dla rozwoju gospodarczego, niski stopień bezpieczeństwa – także uczestników ruchu drogowego, brak jednostki animującej życie kulturalne na terenie gminy oraz słaba infrastruktura społeczną integrująca mieszkańców.

Niekorzystne wskaźniki struktury demograficznej społeczności takie jak malejąca grupa osób w wieku przedprodukcyjnym i powoli zwiększająca się grupa osób w wieku poprodukcyjnym w ogólnej populacji mieszkańców uznane zostały za szczególnie uciążliwe dla gminy Żegocina.

## 3.2 SFERA SPOŁECZNA

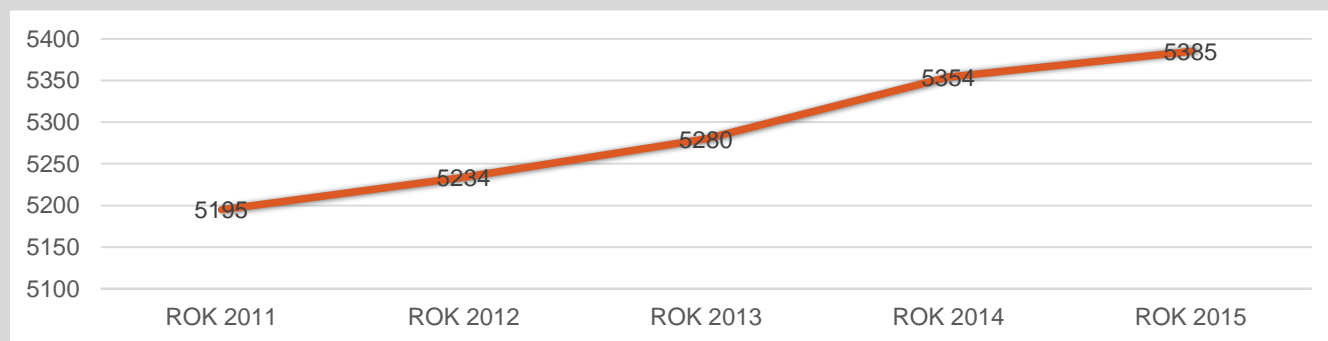
### 3.2.1 DEMOGRAFIA

#### 3.2.1.1 Liczba ludności

Według danych statystycznych Głównego Urzędu Statystycznego na dzień 31 XII 2015 r. w gminie zamieszkiwało 5385 osób, czyli 5,1% ludności powiatu bocheńskiego (15577) i 0,16 % mieszkańców Małopolski (3376329) Najludniejszym sołectwem jest Żegocina (1813), gdzie żyje 34% populacji gminy, najmniej mieszkańców liczy Beldno (286) - 5,31% wszystkich mieszkańców gminy.

Średnia gęstość zaludnienia dla gminy wynosi 154,4 os./km<sup>2</sup>. Najbardziej zaludniona jest Żegocina (172,7 os/ km<sup>2</sup>), najmniej wskaźnik ma Beldno (128,1 os/km<sup>2</sup>). Dla porównania w powiecie bocheńskim średnia gęstość zaludnienia jest nieco wyższa od średniej dla gminy Żegocina i wynosi 162 os./km<sup>2</sup>. W Małopolsce wskaźnik ten jest znacząco wyższy: 222 os./km<sup>2</sup>.

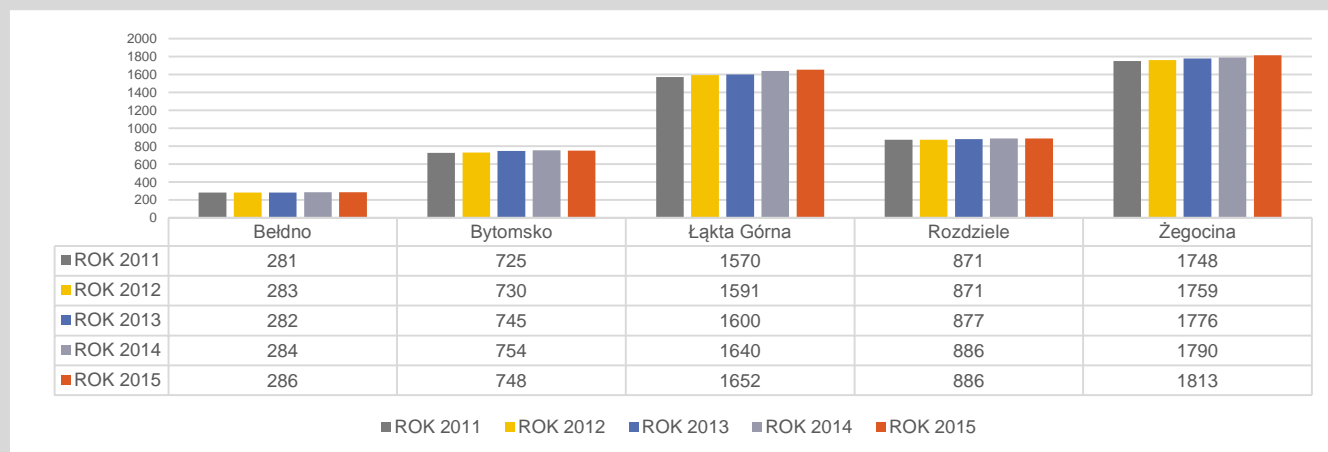
Wykres 1: Liczba ludności gminy Żegocina w latach 2011-2015



Źródło: Opracowanie własne na podst. danych z UG Żegocina

Liczba ludności gminy Żegocina zwiększa się systematycznie. W latach 2011-2015 wzrosła o 190 osoby, co stanowi przyrost o 3,66 % ( w stosunku do roku bazowego).

Wykres 2: Liczba ludności w latach 2011-2015 w gminie Żegocina w podziale na sołectwa

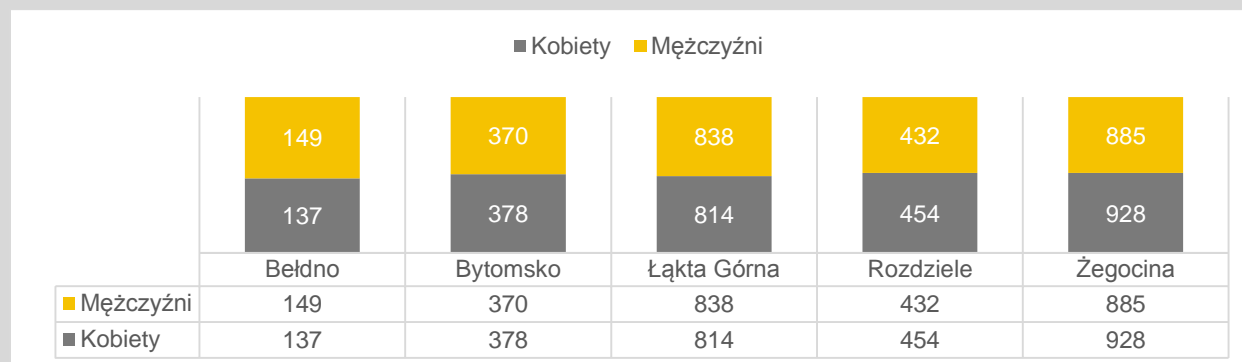


Źródło: Opracowanie własne na podst. danych z UG Żegocina

Wszystkie sołectwa zanotowały wzrost liczby mieszkańców: Beldno (5 osób, 1,7%), Bytomsko (23 osób, 3,2%), Łąka Górna (82 osoby, 5,2%), Rozdziele (15 osób, 1,7%), Żegocina (65 osób, 3,7%).

W roku 2015 na 100 mężczyzn przypadało w Polsce średnio 107 kobiet (w 1980 r.: 105, w 2000 r.: 106). Różnice między liczbą kobiet a mężczyzn mniejsze są na wsi, gdzie na jednego mężczyznę przypada - niezmiennie od 1980 r. - 101 kobiet. Podobnie jest w całym powiecie bocheńskim, gdzie w liczbie mieszkańców nieznacznie przeważają kobiety stanowiąc 50,7%, a także i w gminie Żegocina - kobiet jest 50,34% (2015 r.).

Wykres 3: Ludność gminy Żegocina w podziale na sołectwa i w podziale na płeć (31 XII 2015 r.)



Źródło: Opracowanie własne na podst. danych z UG Żegocina

W poszczególnych sołectwach układa się to nieco inaczej. W Beldnie kobiety stanowią tylko 47,9% populacji, a w Łące Górnej 49,27%. Najwięcej kobiet jest w miejscowości Rozdziele: 51,24%.

### **Liczba urodzeń żywych i liczba zgonów w przeliczeniu na 1000 mieszkańców i przyrost naturalny**

**Przyrost naturalny** to różnica pomiędzy liczbą urodzeń żywych a liczbą zgonów. Wartość dodatnia oznacza liczbę urodzeń przewyższającą liczbę zgonów, ujemna - odwrotnie. Jeśli mamy do czynienia z wartością ujemną, mówimy o ubytku **naturalnym**.

W Polsce na każdy 1000 osób w 2015 r. urodziło się 9,6 nowych Polaków, zmarło jednak 10,3 osób - oznacza to, że w 2015 r. przyrost naturalny w Polsce był ujemny i wyniósł minus 0,7%. GUS wyliczył, że na koniec grudnia ub. roku było nas 38 mln 437 tys. osób. 60,3 % ludności Polski stanowili mieszkańcy miast, (w 1980 r. było to 58,7 proc., w 2000 r. 61,9 proc.)

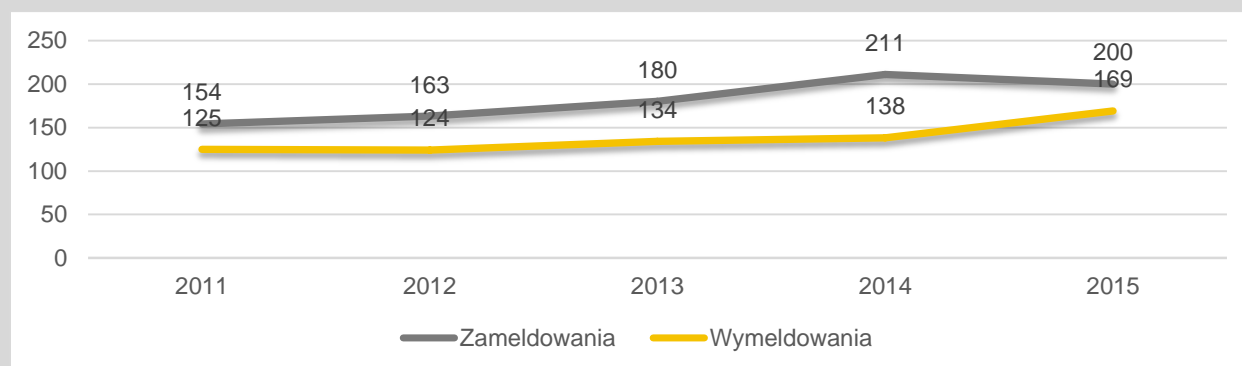
Na każdy 1000 mieszkańców powiatu bocheńskiego urodziło się 11,01 dzieci, a w gminie Żegocina 14,30. **Liczba zgonów** w przeliczeniu na 1000 mieszkańców wyniosła w powiecie 8,68, a w gminie 7,8.

**Przyrost naturalny** w powiecie bocheńskim wyniósł w 2015 r. 2,3%, a w gminie Żegocina 6,5% i był najwyższym z wszystkich gmin powiatu.

### **Saldo migracji**

Saldo migracji to różnica między napływem a odpływem ludności z danego obszaru w określonym czasie.

Wykres 4: Liczba osób zameldowanych i wymeldowanych w gminie Żegocina w latach 2011-2015



Źródło: Opracowanie własne na podst. danych z UG Żegocina

W latach 2011-2015 saldo migracji w gminie Żegocina było dodatnie w każdym roku. Łącznie w tym czasie na pobyt stały zameldowało się 908 osób, a wymeldowało 690. Przybyło łącznie 208 mieszkańców.

Saldo migracji ludności liczone na 1000 osób, oznacza przyrost/ubytek ludności danej jednostki administracyjnej na skutek migracji przypadający na 1000 mieszkańców tej jednostki. Ten wskaźnik dla gminy Żegocina w roku 2015 wyniósł 40,5. Był jednak nieco mniejszy niż w latach poprzednich.

### 3.2.1.2 Inne zjawiska demograficzne

W Polsce na przestrzeni lat zdecydowanie spadła śmiertelność niemowląt. O ile w 1980 r. na 1000 żywych urodzeń notowano 25,5 zgonów, o tyle w 2000 r. było to średnio 8,4 zgony, w 2010 r. - 5, a w 2015 r. - 4.

Spada też liczba zawieranych małżeństw. W 1980 r. na 1000 osób zawierano średnio 8,6 małżeństw, w 2000 r. było to 5,5 zaś w 2015; 4,9. Wzrasta za to ilość rozwodów; na 1000 osób w 1980 r. odsetek rozwodów wynosił 1,1; w 2015 to 1,8 proc.

Od lat spada też dzietność Polek i to bez względu na miejsce zamieszkania. W 1980 r. tzw. współczynnik dzietności (określający liczbę urodzonych dzieci przypadających na jedną kobietę w wieku rozrodczym) wynosił 2,276; na wsi 2,908, a w miastach 1,928. W 2000 r. współczynnik ten wynosił odpowiednio 1,367; na wsi 1,652, w miastach 1,201. Według ostatnich danych GUS za 2014 r. współczynnik dzietności w Polsce wyniósł średnio 1,290; na wsi 1,390, w miastach 1,217. Dla województwa małopolskiego wskaźnik ten wyniósł w 2015 r. 1,32.

### 3.2.1.3 Struktura wiekowa

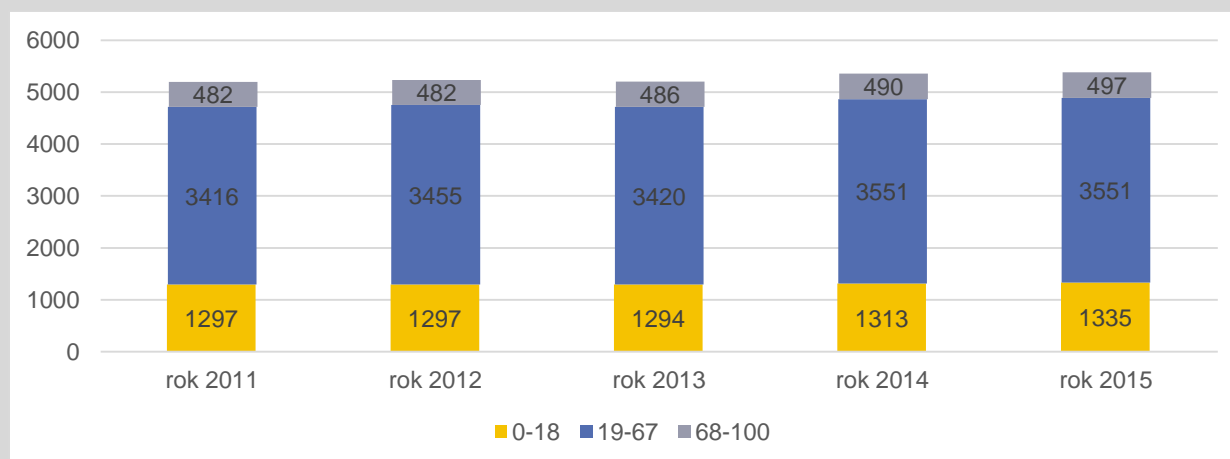
Liczba ludności w latach 2011-2015 nieznacznie, ale ciągle wzrasta. Jednak struktura ludności wykazuje podobne niekorzystne zmiany, choć jeszcze nie tak intensywne, jak w innych rejonach Polski.

Tabela 3: Liczba ludności w gminie Żegocina w wartościach bezwzględnych i procentowych w podziale na grupy wiekowe w latach 2011-2015.

	Liczba ludności	0-18		19-67		68-100	
		Liczba	[%]	Liczba	[%]	Liczba	[%]
rok 2011	5195	1297	24,97	3416	65,76	482	9,28
rok 2012	5234	1297	24,78	3455	66,01	482	9,21
rok 2013	5280	1294	24,51	3420	64,77	486	9,20
rok 2014	5354	1313	24,52	3551	66,32	490	9,15
rok 2015	5385	1335	24,79	3551	65,94	497	9,23

Źródło: Opracowanie własne na podst. danych z UG Żegocina

Wykres 5: Zmiana liczby ludności w gminie Żegocina w latach 2011-2015 w podziale na grupy wiekowe



Źródło: Opracowanie własne na podst. danych z UG Żegocina

W grupie 0-18 liczba mieszkańców wzrosła o 38 osób, ale grupa ta zmniejszyła swój udział w ogóle ludności o 0,18 pkt proc. Wzrost liczby osób w wieku produkcyjnym, czyli 19-67 o 135 osób spowodował wzrost udziału w



strukturze wiekowej całej populacji gminy o 0,18 pkt proc. Natomiast w grupie 68-100 przybyło 15 osób, co spowodowało, że grupa ta nieznacznie obniżyła swój udział w strukturze całej społeczności gminnej.

Jak wynika z wyliczeń Urzędu w całej Polsce, w 2015 r. w wieku produkcyjnym było 62,4 proc. ludności (w 2010 r. 64,4 proc.), przedprodukcyjnym 18 proc. (w 2010 r. 18,8 proc. ) zaś w wieku poprodukcyjnym 19,6 proc. (w 2010 r. 16,8 proc.).

### **Program „Rodzina 500+”**

Jednym z badanych wskaźników z zakresu sfery społecznej jest liczba beneficjentów rządowego projektu „500+”. Zasiłek ten jest wypłacany przez GOPS.

Tabela 4: Liczba rodzin i dzieci w rodzinie otrzymujących zasiłek „500+”

Sołectwo	Liczba ludności	Łączna liczba dzieci	7 dzieci	6 dzieci	5 dzieci	4 dzieci	3 dzieci	2 dzieci	1 dziecko
Bełdno	286	39			1		4	7	8
Bytomsko	748	128	1	1	2	1	9	26	22
Łąka Górna	1652	132		1		4	12	20	34
Rozdziele	886	270				10	23	52	57
Żegocina	1813	216			1	5	15	39	68
RAZEM	<b>5385</b>	<b>785</b>	1 x 7	2 x 6	4 x 5	20 x 4	63 x 3	137 x 2	189 x 1
			7	12	20	80	177	274	189

Źródło: Opracowanie własne na podst. danych z UG Żegocina

W gminie Żegocina jest 785 dzieci uprawnionych do otrzymywania zasiłku „500+”. Jedna rodzina z Bytomska otrzymuje zasiłek na 7 dzieci, 4 rodziny w gminie otrzymują zasiłek na 5 dzieci i aż 20 rodzin otrzymuje zasiłek na 4 dzieci.

#### **3.2.1.4 Wskaźniki obciążenia demograficznego**

**Wskaźniki obciążenia demograficznego** wyznaczono na podstawie liczby ludności ogółem z uwzględnieniem grup wieku demograficznego: - produkcyjny - kobiety: 18-59 lat oraz mężczyźni: 18-64 lat, - nieprodukcyjny - osoby: 0-17 lat, kobiety: 60 lat i więcej oraz mężczyźni: 65 lat i więcej, - przedprodukcyjny - osoby: 0-17 lat, - poprodukcyjny - kobiety: 60 lat i więcej oraz mężczyźni: 65 lat i więcej.

Wskaźnik obciążenia demograficznego można liczyć na 3 sposoby:

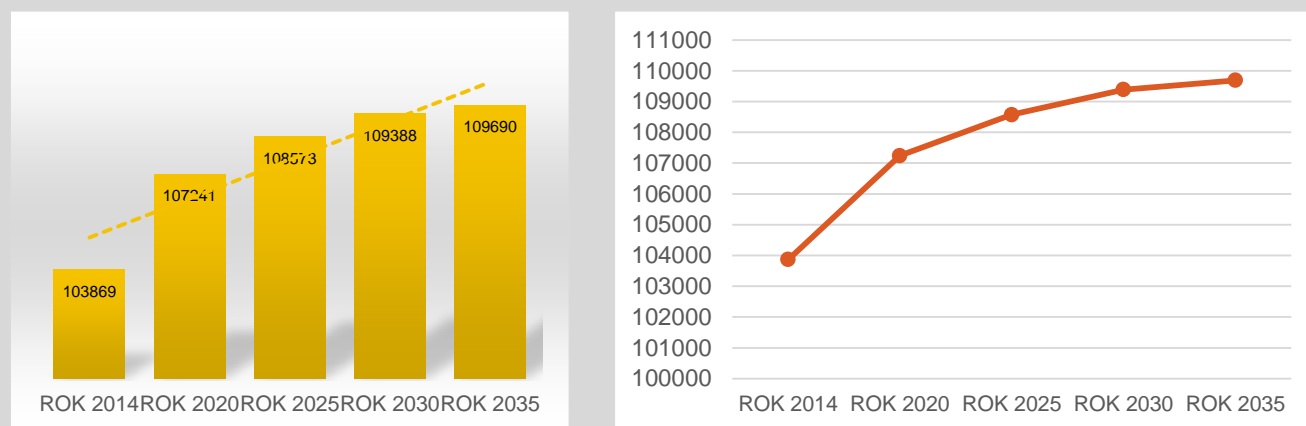
- 1) **Wskaźnik definiujący ludność w wieku nieprodukcyjnym na 100 osób w wieku produkcyjnym** jest jednym z mierników pokazujących wydolność systemu zabezpieczeń społecznych oraz produktywności społeczeństwa, w szczególności w warunkach zmniejszania się liczby ludności w wieku produkcyjnym. Wysoki odsetek ludzi w wieku nieprodukcyjnym prowadzi do zachwiania równowagi liczbowej między warstwą ludności pracującej i produkującej a tymi warstwami, które utrzymywane są przez ludność pracującą (dzieci, młodzież ucząca się, emeryci).
  - Ludność w wieku nieprodukcyjnym na 100 osób w wieku produkcyjnym dla Polski 58,8
- 2) **Wskaźnik opisujący ludność w wieku poprodukcyjnym na 100 osób w wieku przedprodukcyjnym** informuje o poziomie dysproporcji wiekowych społeczeństwa. Od struktury wiekowej ludności zależy zapotrzebowanie na świadczenia socjalne (w tym emerytury i częściowo renty), zdrowotne itp.
  - Ludność w wieku **poprodukcyjnym na 100 osób w wieku przedprodukcyjnym** wynosi dla Polski 105,20
- 3) **Wskaźnik liczby ludności w wieku poprodukcyjnym przypadającej na 100 osób w wieku produkcyjnym** obrazuje wiek demograficzny ludności oraz daje pewien obraz dostępnych na rynku pracy zasobów siły roboczej, poprzez ocenę proporcji liczby osób w wieku produkcyjnym i osób, które w najbliższej przyszłości opuszczą rynek pracy.
  - Ludność w wieku poprodukcyjnym na 100 osób w wieku produkcyjnym wynosi dla Polski 30,20)

Najczęściej liczony jest pierwszy wariant obciążenia demograficznego tj: ludność w wieku nieprodukcyjnym na 100 osób w wieku produkcyjnym. Dla gminy Żegocina wynosi 60,10.

### 3.2.1.5 Prognoza demograficzna

Główny Urząd Statystyczny wykonał prognozę ludności dla powiatów, której podstawę obliczeń stanowiły stany ludności według płci, wieku i powiatów w dniu 31.12.2013 r. Wyniki uwzględniają zarejestrowane migracje długookresowe, zarówno te definitywne (na pobyt stały), jak i czasowe (na okres co najmniej 12 miesięcy).

Wykres 6: Prognoza liczby ludności dla powiatu bocheńskiego do 2015 r. (wykres kolumnowy i wykres liniowy)

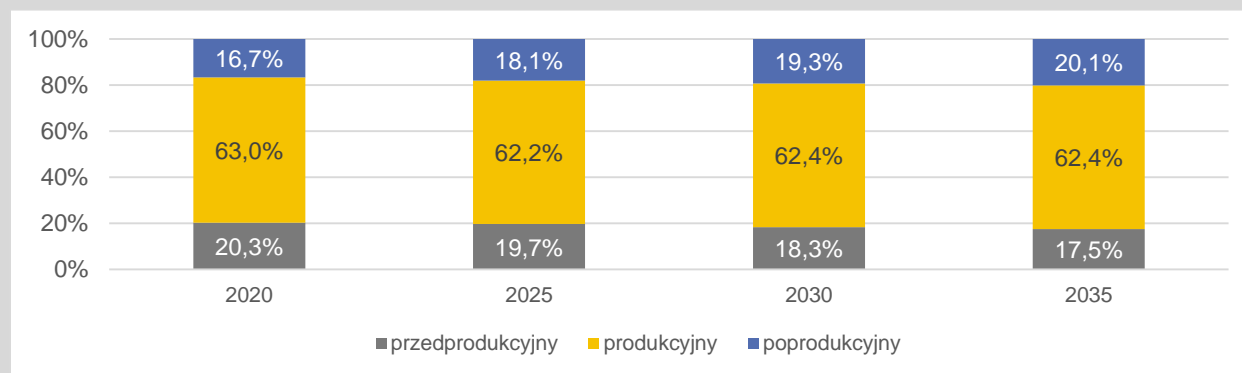


Źródło: Opracowanie własne na podst. danych GUS

Przewiduje się systematyczny wzrost ludności powiatu bocheńskiego do roku 2035, choć z każdym rokiem przyrost ten ma tendencje zwalniającą. Pomiedzy rokiem 2020 a 2015 prognozowany przyrost wynosi 1332 osoby.

W kolejnych pięciolatkach przyrost jest znacznie mniejszy - o 815 osób - pomiedzy 2025 a 2013 i o 302 osoby pomiedzy rokiem 2030 a 2015. Prognozowana liczba ludności w roku 2035 dla powiatu bocheńskiego wynosi 109690 osób.

Wykres 7: Prognoza liczby ludności powiatu bocheńskiego w podziale na grupy wiekowe



Źródło: Opracowanie własne na podst. danych GUS

W grupie ludności w wieku przedprodukcyjnym nastąpi systematyczny spadek jej procentowego udziału w ogólnej populacji powiatu (z 20,3% na 17,4%).

Udział liczby osób w wieku produkcyjnym, w ludności ogółem, prognozowany w latach 2020-2035, będzie także nieznacznie malał, zstępując od poziomu 63,0% w 2020 roku do 62,4% w 2035.

Natomiast w grupie osób, które zakończą już swą aktywność zawodową prognozowane statystyki są bardzo niekorzystne. Udział ludności w wieku poprodukcyjnym w ogólnej populacji wzrośnie w analizowanym okresie o 3,4 punktu procentowych (z 16,7% w 2020 do 20,1% w 2035).

Przewidywane zmiany w strukturze ludności spowodują sukcesywne kurczenie się i starzenie zasobów pracy, a w konsekwencji pogarszanie się podaży siły roboczej na lokalnym rynku. W połączeniu z procesem wydłużania się dalszego trwania życia zjawiska te wpisują się w ogólnopolską tendencję procesu starzenia się społeczeństwa.

### 3.2.2 CZYNNIKI ZWIĄZANE Z UBÓSTWEM I WYKLUCZENIEM

**Ubóstwo** stanowi jeden z istotnych wymiarów wykluczenia społecznego. Można go ogólnie zdefiniować jako połączenie braku zasobów ekonomicznych, występowania izolacji społecznej oraz ograniczonego dostępu do praw o charakterze społecznym i obywatelskim. Ubóstwo traktowane jest jako forma nierówności i utożsamiane z występowaniem nadmiernych rozpiętości w poziomie zaspokojenia potrzeb w społeczeństwie: ubogie są te gospodarstwa domowe, te osoby, których poziom zaspokojenia potrzeb jest niższy niż pozostałych członków danego społeczeństwa.

Natomiast **wykluczenie społeczne** nie jest synonimem ubóstwa. Wykluczenie społeczne rozumiane jest jako proces kumulacji niekorzystnej sytuacji materialnej (ubóstwa) oraz braku lub ograniczonych relacji społecznych (izolacji społecznej). Opiera się na założeniu, że więzi społeczne stanowią istotę integracji społecznej i mogą być traktowane, jako pewien rodzaj „ubezpieczenia” na wypadek sytuacji kryzysowych, natomiast brak tych więzi zwiększa ryzyko ubóstwa i wykluczenia. Zatem według tej definicji, za wykluczone społecznie uznaje się osoby, które jednocześnie doświadczają ubóstwa oraz są wyizolowane społecznie.

**Gminny Ośrodek Pomocy Społecznej** zlokalizowany jest w części budynku Urzędu Gminy w Żegocinie. Warunki lokalowe są średnie. Brak jest pomieszczeń stwarzających warunki intymności ludziom, oczekującym na indywidualną pomoc, po którą przychodzą z powodu traumatycznych przeżyć i trudnej sytuacji życiowej. Nowe programy społeczne, w tym świadczenia wychowawcze 500+, znacząco zwiększyły liczbę klientów pomocy społecznej, co pogorszyło warunki obsługi klientów GOPS. Pomieszczenia GOPS posiadają bariery architektoniczne utrudniające i ograniczające możliwość poruszania się niepełnosprawnym.



W GOPS zatrudnione są 4 osoby tj.: kierownik na pełny wymiar czasu pracy, główny księgowy na ½ etatu oraz dwóch pracowników socjalnych w pełnym wymiarze czasu.

Gminny Ośrodek Pomocy Społecznej w Żegocinie swoją pomocą roku objął - w 2014 - 183 rodziny. Świadczenia pieniężne otrzymało 96 rodzin, świadczenia niepieniężne 64 rodziny, pomocą usługową objęto 2 osoby i pomocą wyłącznie w postaci pracy socjalnej 60 rodzin.

W 2015 roku GOPS pomagał 164 rodzinom. Świadczenie pieniężne otrzymały 83 rodziny, świadczenia niepieniężne 61 rodzin, a pomocą usługową otrzymały 2 osoby. Świadczenia socjalne niefinansowe otrzymało od pracowników GOPS 58 rodzin.

W 2015 r. gmina Żegocina wzięła udział w programie „Szlachetna paczka”. Z powiatu bocheńskiego zatwierdzono 27 historii rodzin (w tym 6 z gminy Żegocina), które zostały opublikowane w projekcie i wszystkie te rodziny otrzymały pomoc. Darczyńcy przesłali – zgodnie z potrzebami - m.in.: sprzęt AGD, meble, artykuły żywnościowe, środki czystości, artykuły dla małych dzieci, odzież, obuwie, pościel, zabawki. Warto nadmienić, że wolontariuszami byli tylko pracownicy GOPS, co świadczy o nierozwiniętym systemie wolontariatu w gminie. Nie ma też organizacji pozarządowych charytatywnych czy z zakresu pomocy społecznej.

Mimo, iż z roku na rok systematycznie, – choć nieznacznie - zmniejsza się grupa podopiecznych GOPS, to liczba mieszkańców przypadających na 1 pracownika socjalnego w gminie Żegocina wzrasta. W roku 2013 było ich 2645, rok później 2688, a w 2015 już 2702 osób.<sup>3</sup>

Na terenie gminy Żegocina **nie ma Ośrodka Interwencji Kryzysowej**, ani też zespołu interwencji kryzysowej, w którym specjaliści pomagają rozwiązywać różne problemy emocjonalne i trudności życiowe. W razie ujawnienia takiej potrzeby GOPS kieruje do OIK w Krakowie, przy ul. Radziwiłłowskiej.

Pracownicy GOPS oceniają, że jest duże **rozproszenie ubóstwa**. Nie ma jednego skupiska, choć można wskazać sołectwa, w których ubóstwa jest najwięcej (np. Łąka Górna), gdzie mieszkają ludzie z większymi, niż gdzie indziej problemami życiowymi. Przyczyny należy szukać w procesach migracyjnych i procesach starzenia się społeczeństwa.

### 3.2.2.1 Korzystający z pomocy społecznej

Pomoc społeczna na celu umożliwienie osobom i rodzinom przezwyciężanie trudnych sytuacji życiowych, których nie są one w stanie pokonać, wykorzystując własne uprawnienia, zasoby i możliwości (art.2.1. ustawy o pomocy społecznej z dnia 12 marca 2004 roku). Pomoc społeczna wspiera osoby i rodziny w wysiłkach zmierzających do zaspokojenia niezbędnych potrzeb i umożliwia im życie w warunkach odpowiadających godności człowieka (art.3.1. ustawy o pomocy społecznej z dnia 12 marca 2004 roku).

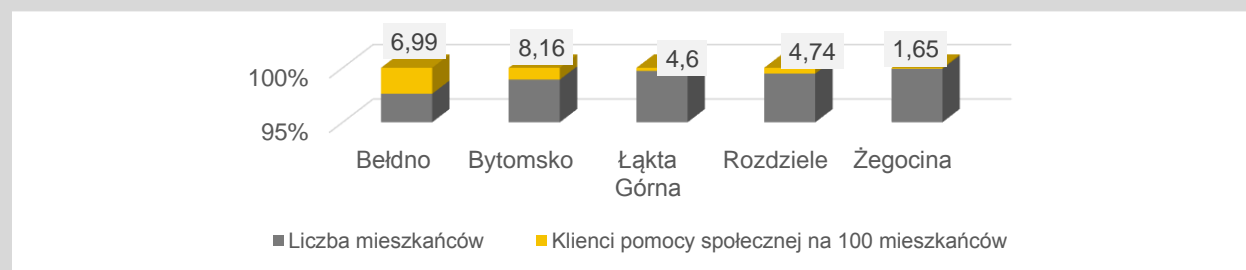
Tabela 5: Dane podstawowe z zakresu pomocy społecznej świadczonej w gminie Żegocina w podziale na sołectwa (2015 r.)

Sołectwo	Liczba ludności	Liczba osób korzystających z pomocy społecznej	Liczba osób korzystających z pomocy społecznej w ogólnej populacji	Liczba klientów pomocy społ. z powodu ubóstwa	Liczba klientów pomocy społ. z powodu ubóstwa [%]	Liczba osób pobierających zasiłki	Liczba osób pobierających zasiłki [%]	Liczba klientów pomocy społ. z powodu niepełnosprawności	Liczba klientów pomocy społ. z powodu niepełnosprawności [%]
Bełdno	286	20	6,99	6	0,1	6	0,1		
Bytomsko	748	61	8,16	17	0,3	16	0,3		
Łąka Górna	1652	76	4,60	20	0,3	30	0,5		
Rozdziele	886	42	4,74	16	0,2	20	0,3		
Żegocina	1813	30	1,65	12	0,2	15	0,2		
<b>RAZEM</b>	<b>5385</b>	<b>229</b>	<b>4,25%</b>	<b>71</b>	<b>1,1%</b>	<b>87</b>	<b>1,4%</b>	<b>54</b>	<b>1%</b>

Źródło: Opracowanie własne na podst. danych z UG Żegocina

Na 5385 mieszkańców 229 osób korzysta z pomocy społecznej. Stanowi to 4,3% ogólnej populacji gminy Żegocina. Najwięcej osób objętych pomocą społeczną jest w Łące Górnej – 76, następnie w Bytomsku – 61, w Rozdzielu – 42, w Żegocinie – 30 oraz w Bełdnie – 20.

Wykres 8: Liczba osób korzystających z pomocy społecznej na 100 mieszkańców w gminie Żegocina w podziale na sołectwa (2015)



Źródło: Opracowanie własne na podst. danych z UG Żegocina

Największy udział klientów GOPS w ogólnej populacji mieszkańców jest w Bytomsku, a następnie w Bełdnie. Powyżej średniej gminnej są wszystkie miejscowości, z wyjątkiem Żegociny.

<sup>3</sup> Internetowy Obserwator Statystyk Społecznych

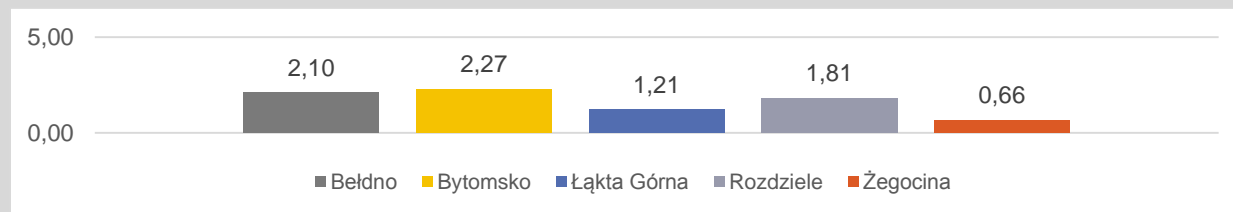
### 3.2.2.2 Korzystający z pomocy społecznej z powodu ubóstwa.

Ubóstwo, to pojęcie, które z jednej strony określa warunki życia jednostki, a z drugiej strony wskazuje na nierówności i sprzeczności występujące w społeczeństwie. W latach 2008-2014 nastąpiła poprawa sytuacji materialnej gospodarstw domowych. Wzrósł poziom dochodów, poprawiły się warunki mieszkaniowe i poziom wyposażenia w dobra trwałe użytkowania. Poprawa ta jednak nie dotyczyła całego społeczeństwa, a ubóstwo ekonomiczne, ze wszystkimi jego konsekwencjami stanowi w Polsce istotny problem społeczny. W latach 2013-2014 stopa ubóstwa skrajnego w Polsce pozostawała na podobnym poziomie, nieco ponad 7%. Zasięg ubóstwa relatywnego w Polsce w latach 2008-2014 kształtował się na poziomie zbliżonym do średniej dla Unii Europejskiej. Jednak granica ubóstwa relatywnego w Polsce należy do najniższych spośród wszystkich krajów Unii Europejskiej. Ubóstwu szczególnie sprzyja bezrobocie, niski status zawodowy oraz zamieszkiwanie na wsi lub w małym mieście.<sup>4</sup>

Oprócz czynników związanych z rynkiem pracy oraz miejscem zamieszkania, ważną determinantą ubóstwa jest skład gospodarstwa domowego. Do momentu wprowadzenia „Rodzina 500+” była przede wszystkim liczba dzieci. Wśród rodzin wielodzietnych obserwowane były znacznie wyższe wskaźniki ubóstwa, niż wśród innych typów rodzin. Szacuje się, że dzięki programowi „500+” ubóstwo dzieci w Polsce zmniejszyło się o 11%, a program ma pozytywny wpływ na walkę z biedą i wykluczeniem społecznym (Raport Banku Światowego).

W gminie Żegocina pomocą społeczną z powodu ubóstwa w 2015 r. objęto 71 osób.

Wykres 9: Liczba klientów pomocy społecznej z przyczyn ubóstwa w gminie Żegocina w podziale na sołectwa na 100 mieszkańców (2015)




Źródło: Opracowanie własne na podst. danych z UG Żegocina

Jak informują pracownicy GOPS najczęściej „ubóstwa” jest w Łące Górnej (20 osób), Bytomsku (17 osób) i w Rozdziele (16 osób). Wartość wskaźnika „liczba osób objętych pomocą społeczną z przyczyn ubóstwa na 100 mieszkańców” największa jest w Bytomsku i Beldnie.

### 3.2.2.3 Osoby pobierające zasiłek

Zasiłek stały jest formą pomocy społecznej przysługującej osobom znajdującym się w trudnej sytuacji życiowej spełniającym kryterium podmiotowe i dochodowe.

Wykres 10: Liczba osób pobierających zasiłki w gminie Żegocina w podziale na sołectwa oraz w przeliczeniu na 100 mieszkańców (2015)



Źródło: Opracowanie własne na podst. danych z UG Żegocina

<sup>4</sup> Ubóstwo w Polsce 2013-2014; GUS

Osób pobierających zasiłek w gminie Żegocina jest łącznie 87, stanowi to 1,4% populacji gminy. Najwięcej takich osób jest w Łącku Górnej (30) oraz w Rozdzielu (16). W przeliczeniu na 100 mieszkańców także Łącka Górna jest na pierwszym miejscu.

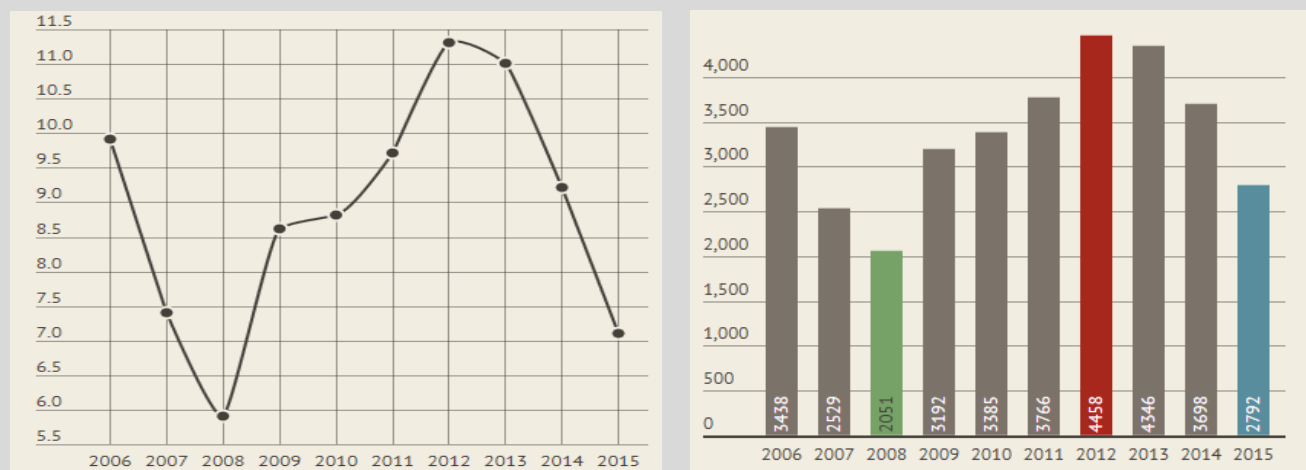
### 3.2.2.4 Korzystający z pomocy społecznej z powodu niepełnosprawności

Liczba osób, którym udzielana jest pomoc społeczna z GOPS z powodu niepełnosprawności od 2010 jest w miarę stała i nieco przekracza wartość 50, co stanowi około 1% populacji gminy.

### 3.2.3 BEZROBOCIE

**Stopa bezrobocia w 2015 r. była w Polsce rekordowo niska. W powiecie bocheńskim na koniec grudnia 2015 r. wyniosła 7,1%. Spadek bezrobocia notowany był od początku 2015 r.,**

Wykres 11: Stopy bezrobocia oraz liczba bezrobotnych zarejestrowanych na koniec grudnia w latach 2006-2015 w powiecie bocheńskim



Źródło: PUP w Bochni<sup>5</sup>

**Był to najlepszy wynik od 7 lat (w grudniu 2008 r. było 5,9 %). Tendencja ta utrzymała się w całej Polsce także w roku 2016. Spadek bezrobocia wpływa na rywalizację o pracownika, co przekłada się - w dłuższym okresie czasu - na wzrost wynagrodzeń.**

Tabela 6: Podstawowe dane dotyczące bezrobocia rejestrowanego w gminie Żegocina w podziale na sołectwa (2015 r.)

Sołectwo	Liczba ludności	Liczba bezrobotnych ogółem	Udział bezrobotnych w populacji ogółem	liczba bezrobotnych posiadających co najmniej jedno dziecko do 6 roku życia	Liczba bezrobotnych kobiet	Liczba długotrwale bezrobotnych	Udział długotrwale bezrobotnych w liczbie bezrobotnych ogółem	Liczba niepełnosprawnych bezrobotnych
Bełdno	286	8	2,80	1	5	6	75,00	0
Bytomsko	748	28	3,74	8	21	13	46,43	1
Łącka Górna	1652	46	2,78	14	30	26	56,52	1
Rozdziele	886	27	3,05	9	18	14	51,85	0
Żegocina	1813	49	2,70	5	24	21	42,86	3
<b>RAZEM</b>	<b>5385</b>	<b>158</b>	<b>2,93</b>	<b>37</b>	<b>98</b>	<b>80</b>	<b>50,63</b>	<b>5</b>

Źródło: Opracowanie własne na podst. danych z PUP w Bochni

W 2015 r. w gminie Żegocina było 158 zarejestrowanych bezrobotnych. Wszyscy są w wieku produkcyjnym. Spośród nich 5 osób miało orzeczenie o niepełnosprawności. W ogólnej liczbie bezrobotnych dominowały

<sup>5</sup> <http://www.bochnianin.pl/n/wydarzenia/19290/bezrobocie-w-powiecie-bochenskim-wynosi-7,1-proc-infografika>

kobiety – było ich ponad 62%. Warto nadmienić, że osób długotrwale bezrobotnych w ogólnej liczbie zarejestrowanych bezrobotnych jest ponad połowa.

Udział bezrobotnych w grupie osób w wieku produkcyjnym (18-64) dla gminy Żegocina wyniósł w 2015 r. 4,7% (stopa bezrobocia).

### 3.2.4 CZYNNIKI ZWIĄZANE Z BEZPIECZEŃSTWEM

W 2014 liczba przestępstw w Polsce spadła o 14% porównując z rokiem 2013. Zmniejszeniu uległa także ilość przestępstw przeciwko zdrowiu i życiu, a tendencja spadkowa w każdej kategorii przestępstw zmniejsza się na przestrzeni całego minionego 10-lecia. Ma to wpływ na wzrost poziomu zaufania społeczeństwa do policji, a także na zwiększenie poczucia bezpieczeństwa przez obywateli.

Wskaźnik wykrywalności ogólnej przestępstw wyniósł w 2014 roku 66,8% i był porównywalny do 2013 r. Wg badań przeprowadzonych przez CBOS w 2014 roku 70% respondentów odpowiedziało, że Polska jest krajem, w którym żyje się bezpiecznie, natomiast 90% badanych oceniło, że okolicę, w której mieszkają można uznać za bezpieczną i spokojną.

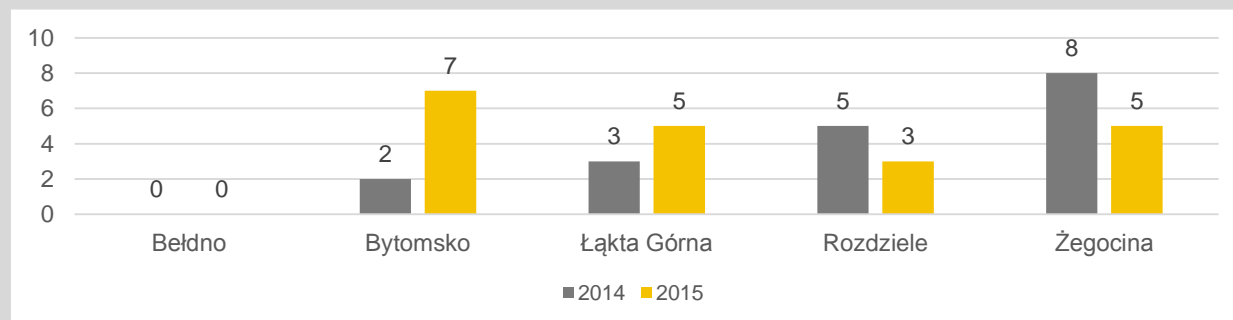
Również w województwie małopolskim rok 2014 przyniósł wyraźny spadek przestępczości, zwłaszcza w takich kategoriach, jak kradzież z włamaniem, kradzież czy zniszczenie cudzej rzeczy. Małopolska Policja zanotowała spadek przestępczości ogółem o 10,51%, natomiast przestępczości kryminalnej o 10,92% w porównaniu z 2013 r.

Z badań przeprowadzonych w połowie 2015 roku przez Małopolskie Obserwatorium Rozwoju Regionalnego wynika, że co piąty mieszkaniec Małopolski jest „zdecydowanie” zadowolony z poziomu bezpieczeństwa w miejscu zamieszkania, natomiast „raczej” zadowolonych jest 47,9% Małopolan.

#### 3.2.4.1 Zagrożenie przestępczością

Obszar gminy Żegocina, podobnie jak całego powiatu bocheńskiego, objęty jest działaniem Komendy Powiatowej Policji w Bochni. W Żegocinie znajduje się Komisariat Policji.

Wykres 12: Przestępstwa popełnione w sołectwach gminy Żegocina w latach 2014 i 2015



Źródło: Opracowanie własne na podst. danych z Komendy Policji

W Gminie Żegocina w 2015 roku popełniono 20 przestępstw (w 2014 r. – 18). Były to:

- **Żegocina** - 5 przestępstw (1 kradzież z włamaniem, 1 kradzież, - 1 przypadek kierowania pojazdem w stanie nietrzeźwości, 2 w innych kategoriach);
- **Rozdziele** - 3 przestępstwa (2 przypadki znęcania się nad członkami rodziny, 1 przypadek kierowania pojazdem w stanie nietrzeźwości);
- **Łąka Górna** - 5 przestępstw (3 przypadki kierowania pojazdem w stanie nietrzeźwości, 2 w innych kategoriach);
- **Bytomsko** - 7 przestępstw (1 kradzież z włamaniem, 1 kradzież, 5 w innych kategoriach).

### 3.2.4.2 Bezpieczeństwo drogowe

W 2014 roku nastąpiła w Polsce poprawa bezpieczeństwa na polskich drogach w stosunku do lat ubiegłych. Niemniej jednak Polska wśród krajów UE wciąż plasuje się w czołówce państw o dużym poziomie zagrożenia bezpieczeństwa na drogach. Tendencje spadkowe w skali kraju niestety nie mają odzwierciedlenia w samym województwie małopolskim. W 2014 roku zanotowano 3936 wypadków, podczas gdy w roku 2013 było ich o 172 mniej (wzrost o 4,3%). Porównując jednak wskaźnik zabitych na 100 wypadków drogowych w Polsce w 2014 r., Małopolska wypada najlepiej na tle innych województw, odnotowując najniższy wskaźnik.<sup>6</sup>

W 2015 roku na terenie gminy Żegocina podległym odnotowano 2 wypadki drogowe i 15 kolizji.

Tabela 7: Zdarzenia drogowe w sołectwach gminy Żegocina w latach 2014 i 2015

Sołectwo	Liczba wypadków		Liczba ofiar śmiertelnych		Liczba rannych		Liczba kolizji	
	2014	2015	2014	2015	2014	2015	2014	2015
Bełdno	0	0	0	0	0	0	0	0
Bytomsko	0	0	0	0	0	0	0	3
Łąka Górna	2	1	0	0	2	1	5	3
Rozdziele	1	1	0	0	2	1	6	3
Żegocina	1	0	0	0	1	0	9	6
Razem	4	2	0	0	5	2	20	15

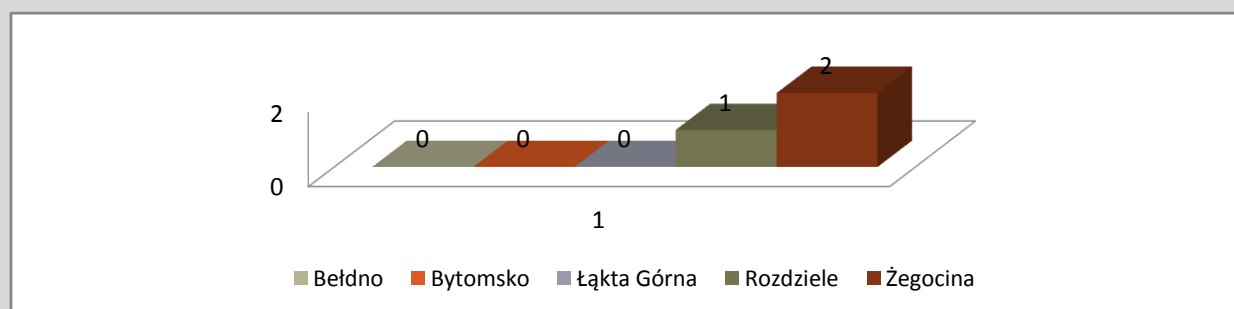
Źródło: Opracowanie własne na podst. danych z Komendy Policji

Najwięcej zdarzeń drogowych ma miejsce w miejscowościach Żegocina, Rozdziele i Łąka Górna, przez które przebiega droga wojewódzka nr 965 Zielona-Limanowa.

### 3.2.4.3 „Niebieskie karty”

Procedura „Niebieskie Karty” obejmuje ogół czynności podejmowanych i realizowanych w związku z uzasadnionym podejrzeniem zaistnienia przemocy w rodzinie. Ustawa o przeciwdziałaniu przemocy w rodzinie nakłada obowiązek prowadzenia tej procedury na przedstawicieli jednostek organizacyjnych pomocy społecznej, gminnych komisji rozwiązywania problemów alkoholowych, Policji, oświaty i ochrony zdrowia. Procedura „Niebieskie Karty” nie wymaga zgody osoby dotkniętej przemocą w rodzinie.

Wykres 13: Liczba wydanych niebieskich kart w sołectwach gminy Żegocina (2015)



Źródło: Opracowanie własne na podst. danych z UG Żegocina

W roku 2015 wydane zostały łącznie 3 „Niebieskie karty”: 2 w Żegocinie i 1 w miejscowości Rozdziele.

## 3.2.5 CZYNNIKI ZWIĄZANE Z AKTYWNOŚCIĄ MIESZKAŃCÓW

### 3.2.5.1 Organizacje pozarządowe

Społeczeństwo obywatelskie charakteryzuje się aktywnością i zdolnością do samoorganizacji i potrafi działać niezależnie od instytucji państwowych. Podstawową cechą społeczeństwa obywatelskiego jest świadomość jego

<sup>6</sup> Województwo Małopolskie 2015; UMWM, Kraków 2015



członków, jakie są potrzeby wspólnoty tworzonej przez obywateli oraz wyznaczanie sobie celów w celu zaspokojenia tych potrzeb. Zainteresowaniu sprawami państwa towarzyszy poczucie odpowiedzialności za jego dobro.

Zgodnie z zapisami Ustawy z dnia 24 kwietnia 2003 r. o działalności pożytku publicznego i o wolontariacie, zadania publiczne mogą być realizowane przez podmioty trzeciego sektora. Organizacje pozarządowe częstokroć są partnerem do prowadzenia projektów prorozwojowych i płaszczyzną dla wzmocnienia się kapitału społecznego, a ich powstawanie jest wynikiem oddolnych inicjatyw, wskazujących na zaangażowanie mieszkańców w życie lokalnej społeczności.

W gminie Żegocina działa 14 organizacji pozarządowych w tym 5 Ochotniczych Straży Pożarnych (w każdym sołectwie) oraz 3 kluby sportowe. Pozostałych organizacji jest 6.

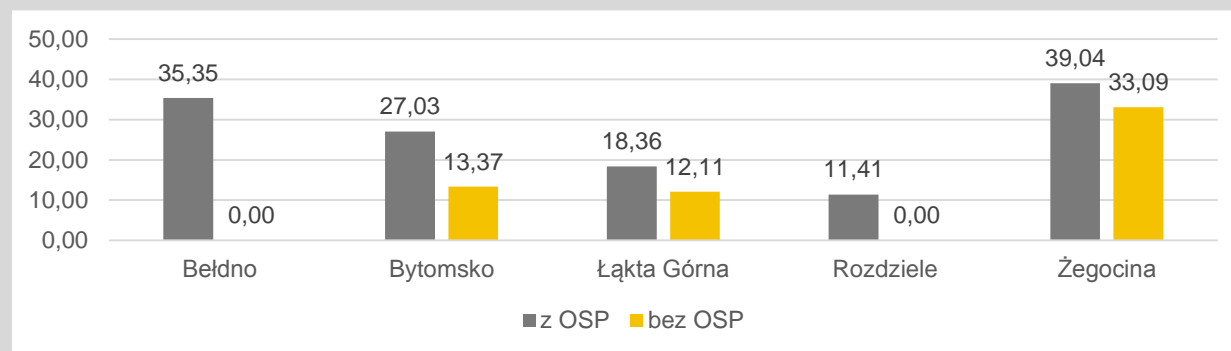
Tabela 8: Wykaz organizacji pozarządowych w gminie Żegocina

L.P	LOKALIZACJA	ORGANIZACJA
1	Żegocina	Stowarzyszenie Przyjaciół Ziemi Żegocińskiej im. Czesława Blajdy
2	Żegocina	Klub sportowy „Beskid’
3	Łąka Górna	Stowarzyszenie „Patrioci Lokalni”
4	Żegocina	Klub Seniora Żegota
5	Żegocina	Uczniowski Klub Sportowy „Victoria”
6	Bytomsko	Uczniowski Klub Sportowy” Promień”
7	Żegocina	Stowarzyszenie Rozwoju Gminy i Wspierania Przedsiębiorczości
8	Żegocina	<b>Stowarzyszenie Ochrony Przyrody i Krajobrazu</b>
9	Łąka Górna	<b>Stowarzyszenie „Z nurtem Sanki”</b>
10	Żegocina	<b>Ochotnicza Straż Pożarna</b>
11	Bytomsko	<b>Ochotnicza Straż Pożarna</b>
12	Bełdno	<b>Ochotnicza Straż Pożarna</b>
13	Rozdziele	<b>Ochotnicza Straż Pożarna</b>
14	Łąka Górna	<b>Ochotnicza Straż Pożarna</b>

Źródło: Opracowanie własne na podst. danych z UG Żegocina

Wskaźnik liczba organizacji pozarządowych działających na terenie gminy w przeliczeniu na 10 tys. mieszkańców można interpretować jako współczynnik aktywności społeczeństwa obywatelskiego – im większa liczba jednostek tego rodzaju, tym bardziej aktywna jest lokalna społeczność.

Wykres 14: Liczba ngo's w sołectwach gminy Żegocina na 10 tys. mieszkańców łącznie z OSP oraz bez OSP



Źródło: Opracowanie własne na podst. danych z UG Żegocina

W 2016 r. wskaźnik ten dla gminy Żegocina wynosi 16,7 bez OSP oraz 26,3 wliczając OSP, czyli był znacznie niższy niż dla Małopolski w roku 2014 (32).

Nie odnotowano na terenie gminy organizacji pożytku publicznego. Oznacza, iż 1% przekazywany przez podatników nie ma szansy trafić do lokalnych fundacji czy stowarzyszeń. Mieszkańcy z roku na rok przekazują coraz więcej środków na ten cel. Na przykład w 2014 r. Małopoleanie przekazali 48,2 mln zł w ramach 1% i była to

kwota wyższa od roku poprzedniego o 5,5 mln zł. Niestety z tej sumy do organizacji z naszego regionu trafiło jedynie 19,3 mln zł, co pokazuje przestrzeń do edukacji społecznej w celu wspierania regionalnych i lokalnych ngo's.

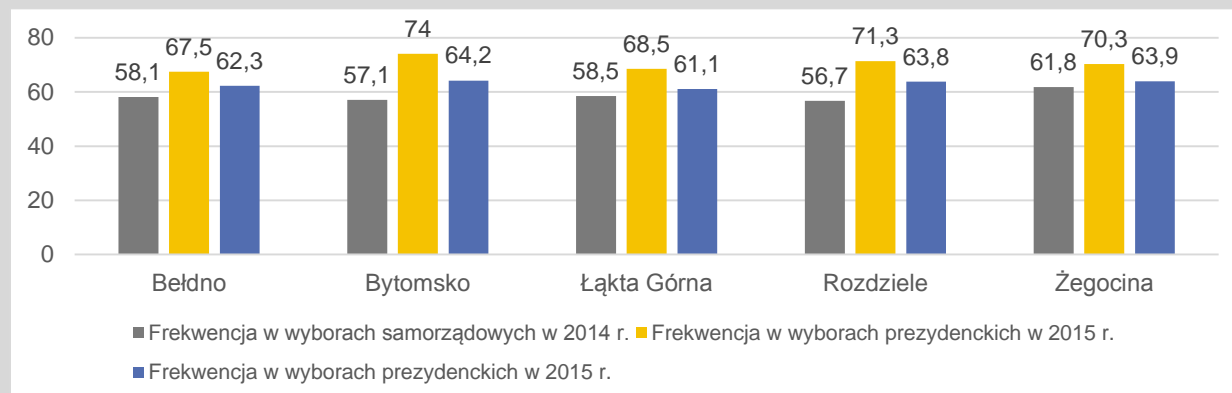
### 3.2.5.2 Udział w wyborach

Można wyróżnić dwa obszary partycypacji obywatelskiej. Pierwszy dotyczy aktywności społecznej na rzecz innych (swojego środowiska, kościoła, osiedla, wsi lub miasta) lub bardziej sformalizowane działania w organizacjach obywatelskich (zrzeszenia, fundacje, stowarzyszenia), a drugi obejmuje udział w życiu politycznym – w tym korzystanie z prawa wyborczego (biernego i czynnego), przynależność do partii politycznych i działalność w nich oraz sprawowanie funkcji politycznych.

W porównaniu z innymi państwami europejskimi wskaźniki frekwencji wyborczej są w Polsce na najniższym poziomie i jest to zjawisko trwałe. Po przemianach ustrojowych w 1989 r. Polacy masowo wycofali się z działalności dotyczącej sfery politycznej, a jednym z przejawów tego zjawiska stała się absencja wyborcza. W wyborach parlamentarnych 4 czerwca 1989 r. wzięło udział nieco ponad 62% Polaków, później udział w wyborach nigdy nie zbliżył się do tego poziomu, wahając się od 40,5% (2005 r.) do 53,8% (2007 r.) Pod względem średniej frekwencji w wyborach parlamentarnych Polska ma najniższy wynik wśród państw UE.

Dla potrzeb diagnozy zanalizowano frekwencję wyborczą w wyborach samorządowych w 2014 r., w wyborach prezydenckich w 2015 r. i w wyborach parlamentarnych w 2015 r. Odniesieniem jest średnia frekwencja ogólnopolska.

Wykres 15: Frekwencja wyborcza w gminie Żegocina w wyborach samorządowych (2014), w wyborach prezydenckich (2015) i w wyborach parlamentarnych (2015) w podziale na obwody wyborcze.



Źródło: Opracowanie własne na podst. danych z UG Żegocina

W wyborach samorządowych średnia frekwencja w gminie Żegocina wyniosła 58,44% (w Polsce 46,64%). W odbywających się wyborach prezydenckich odnotowano w gminie największą frekwencję – 70,32 % (w Polsce 55,34%). Natomiast w ostatnich wyborach parlamentarnych do urn poszło 63,06% uprawnionych do głosowania, czyli więcej niż wyniosła średnia dla Polski (50,92%).

Mieszkańcy gminy Żegocina zdecydowanie są bardziej aktywni „obywatelsko”, niż średnio wszyscy mieszkańcy Polski z punktu widzenia uczestniczenia w wyborach.

### 3.2.5.3 Kultura

W gminie Żegocina działa **Centrum Kultury, Sportu i Turystyki** w Żegocinie. W strukturze organizacyjnej CKSiT w Żegocinie funkcjonują 4 filie - świetlice wiejskie: w Rozdzielu, Łące Górnej, Bytomsku i Beldnie. Świetlice prowadzą działalność środowiskową w zakresie kultury, rekreacji, turystyki oraz tworzenia warunków do udostępnienia swojej bazy innym organizacjom i stowarzyszeniom.

### Wskaźnik dostępności domów i ośrodków kultury

Wskaźnik dostępności domów i ośrodków kultury oraz klubów, świetlic i kół liczony jest jako liczba osób przypadająca na jedną placówkę kultury. Główny Urząd Statystyczny podaje za rok 2014 wartość wskaźnika dla powiatu bocheńskiego – 544, a dla gminy Żegocina – 489. Oznacza to, że w Żegocinie jest większa dostępność do instytucji kultury niż średnia w powiecie.<sup>7</sup>

#### 3.2.5.4 Biblioteki

Według badań Biblioteki Narodowej liczba osób deklarujących przeczytanie co najmniej jednej książki systematycznie spada. Pomimo malejącego czytelnictwa Polacy raczej cenią książki, – choć wydaje się, że widzą w nich przede wszystkim wartościowy materiał wychowawczy.

W gminie Żegocina funkcjonuje Gminna Biblioteka Publiczna w miejscowości Żegocina, która ma filię w Łąckiej Górnej.

Tabela 9: Wybrane dane statyczne za rok 2015 dla Gminnej Biblioteki Publicznej w Żegocinie i filii w Łąckiej Górnej

	Liczba czytelników 2015	Liczba czytelników zarejestrowanych w ciągu roku według wieku (2015 r.)								Liczba czytelników zarejestrowanych w ciągu roku według zajęcia (2015 r.)			Wypożyczenia książek i czasopism na zewnątrz	Wypożyczenia książek i czasopism na miejscu	Liczba zakupionych książek w ciągu roku
		Do 5 lat	9-12	13-15	16-19	20-24	25-44	45-60	Po- wyżej 60	uczące się	Pracu- jące	Pozo- stali			
Biblioteka w Żegocinie	770	62	63	103	102	138	129	153	20	364	148	258	15085	2816	395
Filia w Łąckiej Górnej	327	8	71	60	46	32	64	35	11	215	65	47	8725	295	87
	1097	70	134	163	148	170	193	188	31	579	213	305	23810	3111	482

Źródło: UG w Żegocinie

W Bibliotece w Żegocinie największą grupę czytelników stanowią osoby w wieku 45-60, a w filii w Łąckiej Górnej w wieku 9-12 lat. W obu miejscach osoby uczące dominują.

Tabela 10: Liczba czytelników zarejestrowanych w Bibliotece w Żegocinie i w filii w Łąckiej Górnej.

Miejscowość	Liczba mieszkańców	Liczba czytelników Biblioteka w Żegocinie	Liczba czytelników Filia w Łąckiej Górnej	Razem	Czytelnicy w ogólnej populacji
Bełdno	286	19	2	21	7,34%
Bytomsko	748	50	0	50	6,68%
Łącka Górna	1652	99	297	396	23,97%
Rozdziele	886	115	3	118	13,32%
Żegocina	1813	432	20	452	24,93%
Spoza gminy	-	55	5	60	-
	5385	432	327		19,26%

Źródło: UG w Żegocinie

Prawie 19,3% mieszkańców gminy Żegocina jest czytelnikami miejscowych bibliotek. Najwięcej czytelników w przeliczeniu na 100 mieszkańców jest w Żegocinie (25%), a najmniej w Bytomsku (6,7%).

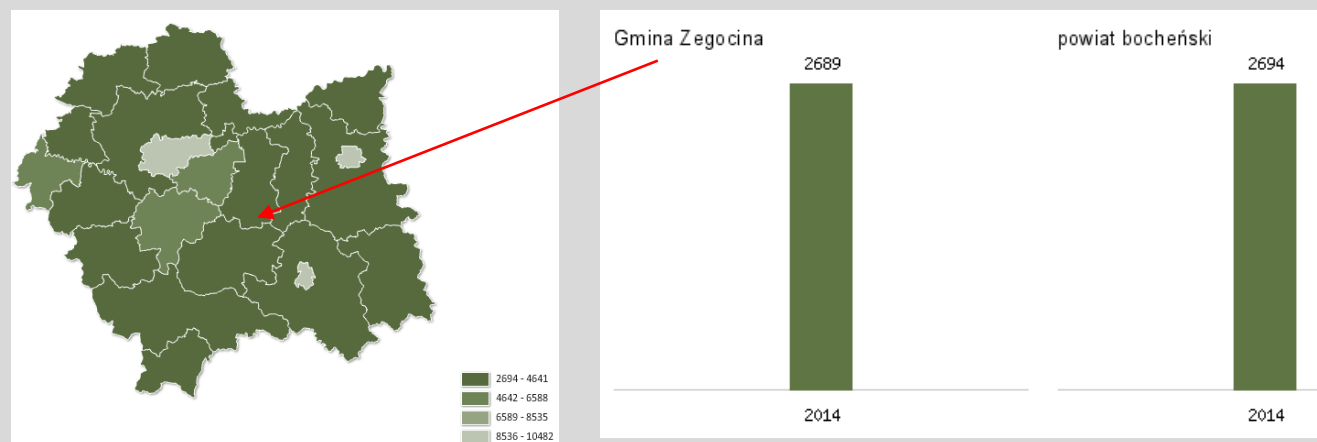
### Wskaźnik dostępności bibliotek

Wskaźnik dostępności bibliotek to liczba ludności przydająca na jedną placówkę biblioteczną. W celu wyliczenia wskaźnika liczone są biblioteki, filie i punkty biblioteczne na danym terenie. Dane bazują na sprawozdaniach

<sup>7</sup> <http://www.obserwator.rops.krakow.pl/differenceanalysis/67>

bibliotek ogólnych. Zgodnie z definicją przyjętą przez GUS przez placówkę biblioteczną rozumie się jednostkę organizacyjną lub jej część posiadającą uporządkowany (zinwentaryzowany) zbiór książek, czasopism i innych materiałów piśmienniczych liczący co najmniej 300 jednostek inwentarzowych, której głównymi celami są tworzenie i obsługa zbiorów oraz udostępnianie ich użytkownikom w sposób kontrolowany.

Tabela 11: Dostępność bibliotek w powiecie bocheńskim na tle województwa oraz w gminie Żegocina na tle powiatu bocheńskiego (2014)



Źródło: GUS BDL <http://www.obserwator.rops.krakow.pl>

W roku 2015 wskaźnik dostępności do bibliotek w gminie Żegocina nieco wzrósł ze względu na przyrost liczby mieszkańców i wynosił 2692,5.

### 3.2.6 EDUKACJA

Kolejny obszar analizy stanowi edukacja. Na terenie Gminy Żegocina funkcjonuje łącznie **9 placówek oświatowych**, w tym: 2 przedszkola, 4 szkoły podstawowe, dla których organem prowadzącym jest gmina i 3 Gimnazja. W Żegocinie jest także Liceum Ogólnokształcące, Szkoła Zawodowa oraz Szkoła Muzyczna I stopnia, dla której organem prowadzącym jest także gmina Żegocina, które prawie całkowicie zabezpieczają potrzeby wychowawcze i edukacyjne dzieci i młodzieży w zakresie opieki przedszkolnej, wczesnoszkolnej, podstawowej i gimnazjalnej.

Tabela 12: Liczba placówek oświatowych w gminie Żegocina w latach szkolnych – 2012, 2013, 2014.

Placówki oświatowe	2012/2013	2013/2014	2014/2015
Przedszkola	2	2	2
Szkoły podstawowe (w tym funkcjonujące w zespołach szkół)	4	4	4
Gimnazja (w tym funkcjonujące w zespołach szkół)	3	3	3
Liceum Ogólnokształcące	1	1	1
Zasadnicza Szkoła Zawodowa	1	1	1
OGÓŁEM			

Źródło: dane UG w Liskach

W gminie Żegocina nie ma publicznego żłobka.

#### 3.2.6.1 Przedszkola

Wskaźnik dostępności przedszkoli to liczba dzieci w wieku przedszkolnym (3-6 lat) przypadająca na jedno miejsce w przedszkolu. Dane do wskaźnika liczone są na podstawie sprawozdań przedszkoli i oddziałów przedszkolnych przy szkołach podstawowych. Przez przedszkole rozumiemy placówkę przeznaczoną dla dzieci w wieku od 3 do 6 lat, wspomagającą indywidualny rozwój, zapewniającą opiekę odpowiednią do potrzeb dziecka oraz przygotowującą do nauki w szkole.

Na terenie naszej gminy funkcjonują dwa przedszkola w miejscowości Łącka Górna i Żegocina, które łącznie mają 164 miejsc. W roku 2016 mieszkańców gminy Żegocina w wieku 3-6 lat było ..... . Wskaźnik dostępności przedszkoli wyniósł więc ....



#### Publiczne Przedszkole w Łąckiej Górnej

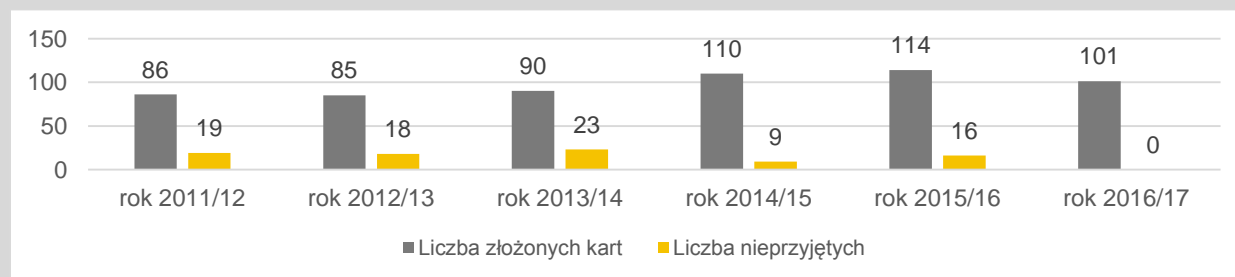
- Przedszkole dwuoddziałowe
- Organem sprawującym nadzór pedagogiczny jest Małopolski Kurator Oświaty w Krakowie – Delegatura w Tarnowie
- Budynek z lat 30-tych.



#### Publiczne Przedszkole w Żegocinie

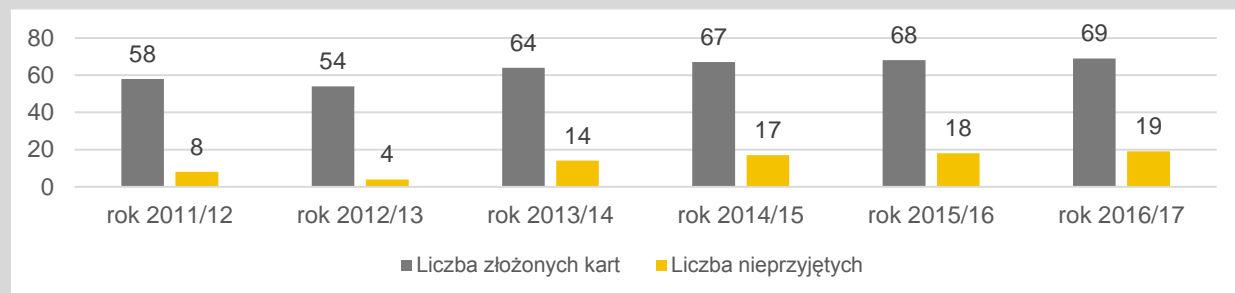
- Przedszkole czterooddziałowe
- Organem sprawującym nadzór pedagogiczny jest Małopolski Kurator Oświaty w Krakowie – Delegatura w Tarnowie
- Budynek z 1972 r.

Wykres 16: Liczba przyjętych i nieprzyjętych dzieci do przedszkole w Żegocinie (na podst. złożonych kart)



Źródło: Opracowanie własne na podst. danych z UG Żegocina

Wykres 17: Liczba przyjętych i nieprzyjętych dzieci do przedszkole w Łąckiej Górnej (na podst. złożonych kart)



Źródło: Opracowanie własne na podst. danych z UG Żegocina

Przedszkole w Żegocinie przyjęło w ostatnim roku wszystkie chętne dzieci, które złożyły kartę. Niestety w Łąckiej Górnej z roku na rok nie przyjmuje się grupy kilkunastu dzieci, które albo pozostają w domu, albo muszą szukać miejsca w odległych placówkach. Przedszkole wymaga także nakładów inwestycyjnych.

### 3.2.6.2 Szkoły i gimnazja

W gminie Żegocina jest 5 samorządowych szkół podstawowych i 2 gimnazja. Jest też na terenie gminy Liceum Ogólnokształcące oraz Szkoła Muzyczna I stopnia. Obsługą placówek Oświatowych zajmuje się Gminny Zespół Obsługi Oświaty

	<p>Publiczna Szkoła Podstawowa Im. Św. Mikołaja W Bytomsku W obiekcie szkoły uczą się:</p> <ul style="list-style-type: none"> <li>• klasy I - VI szkoły podstawowej</li> </ul> <p>Jest też oddział przedszkolny</p>
	<p>Publiczna Szkoła Podstawowa im. Św. Kingi w Żegocinie W obiekcie szkoły uczą się:</p> <ul style="list-style-type: none"> <li>• klasy I - VI szkoły podstawowej</li> </ul> <p>Placówka prowadzi świetlicę szkolną oraz stołówkę</p>
	<p>Zespół Szkół w Rozdzielu:</p> <ul style="list-style-type: none"> <li>• <b>Publiczna Szkoła Podstawowa Im. Władysława Orkana W Rozdzielu</b></li> <li>• <b>Gimnazjum Im. Bł. Karoliny Kózkówny W Rozdzielu</b></li> </ul> <p>W budynku uczą się klasy: I - VI szkoły podstawowej i I - III gimnazjum. Oddział przedszkolny znajduje się w odrębnym budynku obok szkoły. Placówka prowadzi własną stołówkę i ma nową salę gimnastyczną.</p>
	<p>Zespół Szkół im Jana Pawła II w Łąckiej Górnej W obiektach szkoły uczą się:</p> <ul style="list-style-type: none"> <li>• klasy I - VI szkoły podstawowej oraz klasy</li> <li>• klasy I - III gimnazjum.</li> </ul> <p>Placówka prowadzi własną stołówkę i ma nową salę gimnastyczną.</p>
	<p>Zespół Szkół im. Świętej Królowej Jadwigi w Żegocinie</p>
	<p>Liceum Ogólnokształcące Zasadnicza Szkoła Zawodowa Szkoła Muzyczna I stopnia w Żegocinie - organem prowadzącym jest gmina Żegocina</p>

### 3.2.6.3 Wyniki egzaminów

Obiektywnym miernikiem jakości edukacji w szkołach są wyniki egzaminów końcowych.

W przypadku szkół podstawowych analizuje się wyniki egzaminu po VI klasie. W poniższych tabelach zamieszczono wyniki tego egzaminu dla poszczególnych szkół podstawowych w gminie.

Najlepsze wyniki zanotowała Szkoła Podstawowa w **Rozdzielu**. Najsłabsze wyniki osiągnęła Szkoła Podstawowa z **Łątki Górnej**. Skala staninowa stosowana w pomiarze dydaktycznym odpowiada nam na pytanie jaką pozycję zajmuje wynik osiągnięty przez uczniów na tle wyników osiągniętych przez całą badaną populację. Stanina 3 oznacza wynik niski.

Tabela 13: Zestawienie dotyczące przeprowadzonego w klasach VI egzaminu (2015 r.)

Nazwa szkoły	Miejscowość	Liczba piszących	Średni wynik ogółem w [%]	stanina ogółem	Średni wynik z języka polskiego w [%]	stanina - 1	Średni wynik z matematyki w [%]	stanina - 2	Średni wynik z języka angielskiego w [%]	stanina - 3
Szkoła podstawowa im. Jana Pawła II w Łąckiej Górnej	Łącka Górna	18	63,3	5	70,6	7	55,6	4	65,1	3
Szkoła Podstawowa w Rozdziele im. Władysława Orkana	Rozdziele	13	76,2	8	79,1	9	73,1	8	88,8	8
Publiczna Szkoła Podstawowa im. Św. Kingi w Żegocinie	Żegocina	21	72,2	7	73,7	8	70,7	7	78,8	6
Publiczna Szkoła Podstawowa im. Św. Mikołaja w Bytomsku	Bytomsko	11	67,8	7	76,2	8	59,1	4	82,7	7

Źródło: Opracowanie własne na podst. danych z UG Żegocina

Analizując wyniki egzaminów w VI klasie porównując wyniki uzyskane przez szkoły podstawowe należy zwrócić uwagę na słabsze wyniki Szkoły Podstawowa im. Jana Pawła II w Łąckiej Górnej. W części ogólnej Szkoła osiągnęła wyniki średnie, a z matematyki niżej średniej. Egzaminy z matematyki wypadły także przeciętnie dla Publicznej Szkoły Podstawowej im. Świętego Mikołaja w Bytomsku.

Ogólnie w gminie szkoły osiągnęły bardzo dobre wyniki. Tym bardziej na minus wyróżnia się szkoła w Łąckiej Górnej.

### 3.2.6.4 Infrastruktura informatyczna

Regularnie, czyli przynajmniej raz w tygodniu, z Internetu korzysta w Polsce niemal dwie trzecie dorosłych (64%), choć jeszcze dziesięć lat temu wszyscy internauci, a więc nie tylko korzystający z Internetu systematycznie stanowili zaledwie ponad jedną czwartą dorosłych. Dlatego szkoły muszą być wyposażone w pracownie komputerowe i mieć łącza o wysokiej przepustowości. Oczekiwany standardem jest co najmniej 30 MBs.

W gminie Żegocina, każda szkoła wyposażona jest w salę komputerową z dostępem internetowym. Ich stan jest zadowalający.

### 3.2.6.5 Inne problemy szkolne

W życiu dziecka w wieku szkolnym występuje wiele trudnych sytuacji, z którymi dziecko nie jest sobie w stanie niekiedy poradzić. Problemy szkolne mogą być wynikiem trudności emocjonalnych dziecka, problemów rodzinnych lub też zwrócić - trudności szkolne mogą powodować problemu w życiu rodzinnym i prywatnym dziecka.

W wywiadach pogłębionych nauczyciele sygnalizują następujące problemy, które występują w mniejszym lub większym stopniu w placówkach gminy Żegocina, które są zauważone, ale ich rozmiar nie jest jeszcze znaczący.

#### Problemy wychowawcze:

- **Wagary.** Są różnego rodzaju: okazjonalne, taktyczne, ze strachu, manifestacyjne, indywidualne i zorganizowane. W gminie Żegocina zjawisko jest sporadyczne.
- **Złe zachowanie.** Temat jest aktualny w każdej epoce jednak w dzisiejszej szkole problem jest znacznie poważniejszy, szczególnie z powodu braku narzędzi do korygowania sprawowania uczniów. W gminie

Żegocina nie zanotowano poważniejszych problemów będących skutkiem złego zachowania uczniów w ostatnich latach.

- **Agresja.** Zjawisko jest narastające. W placówkach oświatowych w gminie Żegocina nie występuje jeszcze z takim nasileniem jak np. w niektórych szkołach w wielkich miastach.
- **Konflikty z nauczycielem lub konflikty w klasie.** Zjawiska mają sporadycznie miejsce w szkołach w gminie Żegocina, ale nie są znaczącymi problemami.
- **Uzależnienia (alkohol, narkotyki, nikotyna).** Zjawiska ma sporadycznie
- **Depresje.** Zjawisko przybiera na sile, choć ze względu na małe możliwości wczesnego diagnozowania nie da się oszacować jego skali. Jest to jeden z efektów „wyścigu szczurów”.

#### Po stronie ucznia nasilają się następujące zjawiska:

- **Nieumiejętność uczenia się.** Jeśli dziecko nie ma wyjątkowych zdolności lub jeśli nikt w rodzinie mu nie potrafi pokazać, jak się uczyć, w ocenie nauczycieli – przy dzisiejszym systemie szkolnym - nie jest dobrze przygotowany do samodzielnego zdobywania wiedzy w przyszłości.
- **Nieumiejętność zorganizowania własnego czasu.** W obecnym programie nauczania i wychowania umiejętność ta – tak bardzo potrzebna w życiu - nie jest systemowo nauczana.
- **Nieumiejętność dostosowania się do wymagań szkoły.** Czasem szkoła ma wysokie wymagania, ale czasem te wymagania po prostu różnią się od wymagań, z jakimi uczeń do tej pory się spotykał i uczeń nie potrafi im sprostać.
- **Nieznajomość własnych możliwości.** Nieadekwatna ocena własnych możliwości połączona z nadmiernie rozbudzonymi aspiracjami np. rodziny może wywołać dramatyczne skutki. Uczeń bardzo łatwo robi sobie wrogów z nauczycieli, a rodzice mają żal, że nie dostrzeżono zdolności ich dziecka.

#### Nowe, negatywne zjawiska mające wpływ na kształtowanie osobowości uczniów

- **Presja negatywnych wzorców.** Uczniowie ulegają społecznej presji związanej z potrzebą zajmowania „pozycji towarzyskiej” kształtowanej poprzez posiadanie gadżetów, czy po prostu „kasy”. Prowadzi to także do nadużyć i kłamstwa zarówno w szkole jak i w rodzinie.
- **Siła daje lepszą pozycję.** Siła fizyczna nadal odgrywa wielką rolę w hierarchii społeczności uczniowskiej.
- **Upadek dotychczas funkcjonujących hierarchii wartości.** Zanik norm społecznych jest charakterystycznym zjawiskiem naszych czasów, który negatywnie odbija się także na systemie oświaty.
- **Zmiana pozycji szkoły i nauczyciela w społecznym rankingu prestiżu.** Szkoły są niedofinansowane, nie nadążają za rozwojem techniki i technologii, z którym młodzież ma do czynienia w domu. Często proponowane przez szkołę treści nie budzą już zainteresowania, a ich przydatność życiowa jest niewielka. Upadł także prestiż szkoły i pozycji nauczyciela. Sprzyja temu m.in. dostęp do wielu źródeł wiedzy. Nie ma także wspólnej, jednolitej postawy rodziców i nauczycieli w wychowaniu dzieci. Często rodzice reprezentują tylko postawy roszczeniowe względem szkoły.



## 3.2.7 PODSUMOWANIE PYTAŃ ANKIETOWYCH W SFERZE SPOŁECZNEJ

**Proszę wskazać najpoważniejsze problemy społeczne Gminy Żegocina  
(max 4 odpowiedzi):**



### 3.3 SFERA GOSPODARCZA

Poza analizą zjawisk społecznych dla przygotowania Gminnego Programu Rewitalizacji należy zanalizować obszar gospodarczy oraz zachodzące w nim zjawiska w tym kondycję przedsiębiorczości mieszkańców. W tym celu w diagnozie analizowane będą następujące dane:

- 1) Podmioty gospodarki narodowej w systemie REGON
- 2) Bilans zarejestrowanych i wyrejestrowanych podmiotów gospodarki

Przedsiębiorczość, obok konkurencyjności i innowacyjności, jest jednym z istotniejszych zagadnień związanych z analizą procesów wzrostu ekonomicznego. Jest przy tym traktowana jako ważny wyznacznik tego wzrostu.

Jednym z czynników mierzących poziom przedsiębiorczości mieszkańców jest liczba zarejestrowanych podmiotów gospodarczych na 1 tysiąc mieszkańców. Niski poziom przedsiębiorczości wskazywać może na sytuację kryzysową obszaru wymagającą interwencji np. z poziomu samorządu gminnego, gdyż może oznaczać słabość kapitału ludzkiego lub niekorzystne warunki techniczne i środowiskowe.

Na koniec grudnia 2014 roku w województwie małopolskim zarejestrowanych było 356,8 tys. podmiotów gospodarczych. Wskaźnik „podmioty w rejestrze REGON na 10 tys. mieszkańców w wieku produkcyjnym” wyniósł w regionie 1686, a w powiecie bocheńskim 1293.<sup>8</sup>

Na tle powiatu bocheńskiego gmina Żegocina charakteryzuje się niższym poziomem przedsiębiorczości.

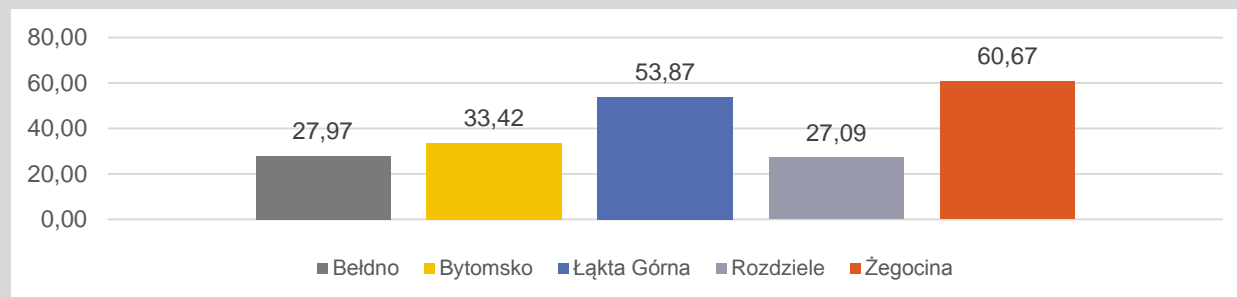
W 2014 r. zarówno w powiecie bocheńskim, jak i w gminie Żegocina nastąpił wzrost liczby podmiotów zarejestrowanych w rejestrze REGON.

Tabela 14: Podmioty gospodarki narodowej w rejestrze REGON w 2014 r. w powiecie bocheńskim i w gminie Żegocina

	Powiat bocheński	Gmina Żegocina
<b>Podmioty gospodarki narodowej w rejestrze REGON OGÓŁEM</b>	8527	365
<b>W tym w sektorze rolniczym</b>	184	11
<b>W tym w sektorze przemysłowym</b>	959	52
<b>W tym w handlu i usługach</b>		180
<b>W tym w sektorze budowlanym</b>	1628	74
<b>Podmioty w rejestrze REGON na 10 tys. mieszkańców</b>	811	679
<b>Osoby fizyczne prowadzące działalność gospodarczą na 10 tys. ludności</b>	643	539
<b>Spółki z o.o.</b>		17

Źródło: Urząd Pracy Powiatu Krakowskiego Statystyczne Vademecum Samorządowca 2015

Wykres 18: Liczba podmiotów gospodarczych zarejestrowanych w systemie REGON na 1 tys. mieszkańców w sołectwach gminy Żegocina (2016 r.)



Źródło: Opracowanie własne na podst. danych z UG Żegocina

<sup>8</sup> Statystyczne Vademecum Samorządowca 2015

Tabela 15: Podmioty gospodarcze w sołectwach gminy Żegocina (2014-2015)

L. p.	Sołectwo	Liczba mieszkańców (2015 r.)	Liczba podmiotów gospodarczych	liczba zarejestr. podm. gosp. 2014	liczba wyrejestr. podm. gosp. 2014	liczba zarejestr. podm. gosp. 2015	liczba wyrejestr. podm. gosp. 2015	Bilans zarejestr./wyrejestr podm gospo. 2014	Bilans zarejestr./wyrejestr podm gospo 2015
1	Bełdno	286	8	0	1	1	0	-1	1
2	Bytomsko	748	25	0	0	4	2	0	2
3	Łąka Górna	1652	89	8	4	7	3	4	4
4	Rozdziele	886	24	4	2	3	1	2	3
5	Żegocina	1813	110	10	10	8	3	0	5
		5385	256	22	17	23	9	5	15

Źródło: dane z UG Żegocina

W roku 2014 zarejestrowały się w systemie REGON 22 podmioty gospodarcze w tym samym czasie 17 podmiotów wyrejestrowało się z systemu. Ujemny bilans zanotowano tylko w miejscowości Bełdno.

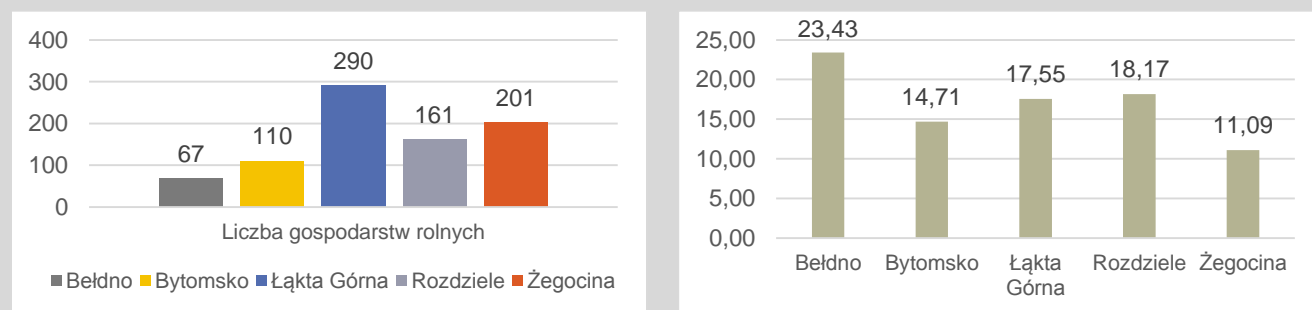
Bilans zarejestrowanych i wyrejestrowanych podmiotów gospodarczych w systemie REGON w roku 2015 także był dodatni. Przy 23 podmiotach zarejestrowanych wyrejestrowało się 9 podmiotów.

Gospodarka gminy Żegocina w dużej mierze oparta jest na handlu detalicznym i hurtowym, turystyce, usługach i przetwórstwie rolnym. Nadal duże znaczenie ma rolnictwo, jednak ze względu na niekorzystne warunki gospodarowania, wytwarza ono produkty głównie na potrzeby gospodarstw rolnych. Korzystną lokalizację gminy stanowi położenie przy drodze wojewódzkiej nr 965, niedaleko od ważnego międzynarodowego szlaku komunikacyjnym – autostrady A4 Zgorzelec-Medyka. Atutem dla rozwoju gospodarki jest też położenie w atrakcyjnym krajobrazowo Beskidzie Wyspowym oraz Pogórzu Wiśnickim. Usytuowanie w pobliżu Krakowa (ok. 60 km) umożliwi łatwy dostęp do transportu lotniczego oraz całej infrastruktury aglomeracji.

Mimo rolniczo-turystycznego charakteru gminy Żegocina mniejsze znaczenie posiada tu sektor gospodarki narodowej zwany "Rolnictwo, łowiectwo i leśnictwo". Branża ta reprezentowana jest przez 11 podmiotów - firm (bez indywidualnych gospodarstw rolnych) z tego terenu.

W gminie Żegocina jest 829 gospodarstw rolnych, co oznacza, że wskaźnik „liczba gospodarstw na 100 mieszkańców” wynosi 15,4.

Wykres 19: Liczba gospodarstw rolnych oraz liczba gospodarstw rolnych w przeliczeniu na 100 mieszkańców w sołectwach gminy Żegocina (2015)



Źródło: dane z UG Żegocina

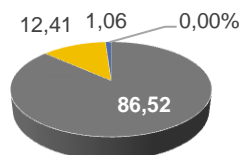
Rolnictwo gminy charakteryzuje się znacznym rozdrobieniem gospodarstw rolnych, co wpływa na niską ich rentowność. Na obszarze jest wielu sadowników oraz rolników zajmujących się uprawą owoców miękkich, a obszar gminy jest zaliczany do sądecko – limanowskiego rejonu sadowniczego. W Łące Górnej są dwie

przetwórnice owoców: „Zamvinex” i „Appol”, które są równocześnie kluczowymi przedsiębiorstwami na terenie gminy.

W ostatnich latach notuje się spadek produkcji rolnej ze względu na małą opłacalność. W tym kontekście pracownicy Urzędu Gminy w wywiadach pogłębionych wskazują Łątkę Górną. Ważny dla gminy zakład pracy - Spółdzielnia Ogrodnicza "ZAMVINEX", która od przeszło ćwierć wieku była renomowanym producentem mrożonych owoców i warzyw zaczęła mieć problemy, które przejawiają się zmniejszeniem zatrudnienia.

### 3.3.1 PODSUMOWANIE PYTAŃ ANKIETOWYCH W SFERZE GOSPODARCZEJ

Czy Pana/Pani zdaniem Gmina Żegocina wymaga programu ożywienia społeczno-gospodarczego, społecznego i przestrzenno-środowiskowego?



■ zdecydowanie tak ■ raczej tak ■ raczej nie ■ zdecydowanie nie

Proszę wskazać najważniejsze problemy gospodarcze Gminy Żegocina (max. 4 odpowiedzi)



### 3.4 SFERA ŚRODOWISKOWA

Sfera środowiskowa badana jest poprzez analizę czynników związanych ze stanem technicznym zabudowy znajdującej się na terenie gminy oraz ze standardami środowiska, w tym gospodarką odpadami stanowiącymi zagrożenie dla życia, zdrowia lub stanu środowiska.

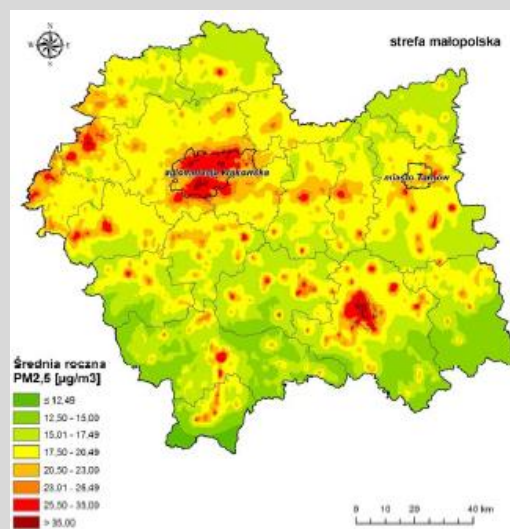
Pod uwagę wzięto pięć wskaźników z tego zakresu:

- poziom zanieczyszczenia pyłami z palenisk domowych;
- liczbę zabytków wpisanych do rejestru zabytków na 1 km<sup>2</sup>;
- procent powierzchni osuwisk;
- zagrożenie hałasem;
- zagrożenie azbestem.

#### 3.4.1 POZIOM ZANIECZYSZCZENIA POWIETRZA

Raport Wojewódzkiego Inspektoratu Ochrony Środowiska w Krakowie pn.: „Ocena jakości powietrza w województwie małopolskim w 2015 roku” wskazuje na przekroczenie emisji PM10 oraz PM2,5 (emisja pyłu zawieszonego o najdrobniejszych frakcjach mogących łatwo przedostać się do dróg oddechowych) z palenisk lokalnych. Obszary przekroczeń wartości kryterialnych zostały wyznaczone na podstawie wyników pomiarów spełniających wymagania kompletności i jakości danych, II wariantu modelowania wykonanego przez ATMOTERM S.A. „Wyniki modelowania stężeń PM10, PM2,5, SO<sub>2</sub>, NO<sub>2</sub>, B(a)P na potrzeby rocznej oceny jakości powietrza dla roku 2015”, wyników modelowania ozonu wykonanego przez firmę B.S.iP.P. Ekometria sp. z o.o. oraz szacowania obszarów przekroczeń pyłu PM10 na podstawie wyników pomiarów oraz „Programu Ochrony powietrza”<sup>9</sup>. Na gminę Żegocina, podobnie jak wszystkie gminy małopolskie ma głównie oddziaływanie emisji związanych z indywidualnym ogrzewaniem budynków.

Rysunek 2: Stężenie pyłu zawieszonego PM10 oraz PM2,5 w woj. małopolskim



Źródło: Ocena jakości powietrza w województwie małopolskim w 2014 roku, Wojewódzkiego Inspektoratu Ochrony Środowiska w Krakowie

<sup>9</sup> Ocena jakości powietrza w województwie małopolskim w 2015 roku, WIOŚ w Krakowie, str. 44

Mieszkańcy Żegocin są w miarę równomiernie narażeni na emisję pyłów zawieszonych PM10 oraz PM2.5. Wysokie stężenie pyłów zawieszonych ma wpływ na zachorowalność mieszkańców na choroby układu oddechowego, alergię oraz choroby nowotworowe. Jest istotnym zagrożeniem dla życia i zdrowia mieszkańców.

### 3.4.2 ZAGROŻENIE HAŁASEM

Na terenie gminy Żegocina jest łącznie 81,3 km dróg. Osią układu komunikacyjnego gminy Żegocina jest droga wojewódzka 965 relacji Bochnia-Limanowa. Ona też jest głównym źródłem hałasu.

Tabela 16: Drogi w gminie Żegocina

L.p.	Sołectwo	Liczba mieszkańców (2015 r.)	Drogi gminne [szt.]	Długość dróg gminnych [km]	Drogi Powiatowe [km]	Drogi wojewódzkie [km]
1	Bełdno	286	8	5,15	0,50	0,00
2	Bytomsko	748	8	5,70	1,00	0,00
3	Łąka Górna	1652	20	16,90	3,40	4,00
4	Rozdziele	886	15	17,80	0,00	2,00
5	Żegocina	1813	24	17,35	5,00	2,50
		5385	75	62,90	9,90	8,50

Źródło: dane z UG Żegocina

Na terenach zabudowy mieszkaniowej znajdującej się w bliskiej odległości od jezdni progowej poziom hałasu w środowisku (77.0 dB (A)) może być przekraczany, przede wszystkim w miejscowościach, przez które przebiega ta droga tj. w Łące Górnej, Żegocinie i w Rozdzielu.

### 3.4.3 ZAGROŻENIE AZBESTEM

Azbest jest materiałem, który w latach 70. Ubiegłego wieku był powszechnie stosowany do krycia dachów i fragmentów elewacji, a także do utwardzania dróg. Jest on jednak niezwykle szkodliwy dla zdrowia. Włókna azbestowe powodują wiele chorób układu oddechowego (zwłóknienie płuc – azbestozę czy choroby nowotworowe). Szczególnie groźne są elementy, z których na skutek uszkodzenia, ułatwione jest uwalnianie się cieniutkich włókien przenikających do dolnych dróg oddechowych.

Łącznie w gminie Żegocina zidentyfikowano 595 budynków mieszkalnych, gospodarczych, produkcyjnych i innych, w których wykorzystano płyty azbestowo-cementowe jako pokrycie dachowe oraz elementy konstrukcyjne obiektów. Natomiast w Łące Górnej znajduje się jedna droga utwardzona odpadami zawierającymi azbest na długości 590 m.

Tabela 17: Dane z inwentaryzacji obecności azbestu w obiektach na terenie sołectw gminy Żegocina

L.P	Miejscowość	Liczba obiektów	Powierzchnia płyt azbestowo-cementowych [m <sup>2</sup> ]	Masa płyt azbestowo-cementowych [Mg]	Masa płyt w przeliczeniu na 1 mieszkańca
1	Bełdno	42	7572	83	3,45
2	Bytomsko	72	11640	128	5,84
3	Łąka Górna	196	31812	350	4,72
4	Rozdziele	137	22801	251	3,53
5	Żegocina	148	23612	260	6,97
	<b>RAZEM</b>	595	97437	1072	5,02

Źródło: „Program usuwania wyrobów zawierających azbest z terenu gminy Żegocina”

Azbest ze względu na stwarzane niebezpieczeństwo dla zdrowia ludzi powinien być niezwłocznie usuwany z wszystkich budynków. Niestety ze względu na konieczność wynajmowania specjalistycznych ekip do demontażu azbestu z budynków, a następnie transportowania odpadu do unieszkodliwienia go koszt takich operacji jest bardzo wysoki. Dlatego proces likwidacji azbestu jest rozpisany w samorządowych programach na lata.

### 3.4.4 OSUWISKA

Pomimo rozwoju cywilizacji kataklizmy naturalne, takie jak osuwiska czy powodzie, zdarzają się równie często jak dawniej. Fakt ten wpływa negatywnie na subiektywne poczucie bezpieczeństwa mieszkańców.

W Beskidach najczęściej w Polsce spotykane jest zjawisko osuwisk. Są to nagłe przemieszczenie się mas ziemnych, powierzchniowej zwierzeliny i mas skalnych podłoża spowodowane siłami przyrody lub działalnością człowieka (podkopanie stoku lub jego znaczne obciążenie). Występują na naturalnych stokach, zboczach dolin i zbiorników wodnych, obszarach źródłowych rzek, gdzie erozja wsteczna zwiększa spadek terenu oraz na skarpach wykopach, nasypach i wyrobiskach. W Polsce są trzy główne czynniki powstawania osuwisk: budowa geologiczna i rzeźba terenu, intensywne i/lub długotrwałe opady atmosferyczne oraz działalność człowieka. Osuwiska występują najczęściej w Beskidach.

Tabela 18: Występowanie osuwisk i terenów zagrożonych ruchami masowymi na terenie Gminy Żegocina

L.p.	Sołectwo	Występowanie obszarów zagrożonych ruchami masowymi	Występowanie osuwisk	Powierzchnia terenów osuwisk i terenów zagrożonych osuwiskami łącznie (ha)	powierzchnia miejscowości (ha)	Powierzchni terenów osuwisk i terenów zagrożonych osuwiskami miejscowości [%]
1	Bełdno	tak	tak	50,88	223,20	22,80
2	Bytomsko	tak	tak	10,10	560,70	1,80
3	Łąka Górna	tak	tak	25,97	988,77	2,63
4	Rozdziele	tak	tak	42,27	664,44	6,36
5	Żegocina	tak	tak	85,26	1 049,55	8,12
<b>RAZEM</b>				<b>214,48</b>	<b>3 486,66</b>	<b>6,15</b>

Źródło: Na podst. [www.pgi.gov.pl](http://www.pgi.gov.pl).

Wszystkie miejscowości gminy Żegocina są zagrożone osuwiskami. Osuwiska aktywne lub okresowo aktywne są obszarami szczególnie niebezpiecznymi dla inwestycji i działalności człowieka, a stopień ich aktywności jest parametrem trudnym do jednoznacznej oceny w terenie.

Największym udziałem obszarów zagrożonych wystąpieniem ruchów osuwiskowych charakteryzują się miejscowości: Bełdno (22,8%), Żegocina (81,2%) i Rozdziele (6,36%)

### 3.4.5 INNE ZAGROŻENIA ŚRODOWISKOWE

#### Wody powierzchniowe

Do celów gospodarczych woda czerpana jest z ujęć wód powierzchniowych i podziemnych. Na terenie gminy funkcjonują trzy ujęcia wody zasilające sieć wodociągową, zlokalizowane są w miejscowości Bełdno, Łąka Górna i Żegocina.

#### Tereny zalewowe

Na terenie gminy Żegocina istnieje zagrożenie powodziowe spowodowane wezbraniem potoków, które tutaj mają charakter typowo górski o dużym spadku i szybkim przepływie. Podczas intensywnych opadów gwałtownie zwiększają swój przepływ. W efekcie powodują erozję koryta i brzegów. Niszczą infrastrukturę drogową i nadbrzeżne zabudowania. Na zwiększoną siłę górskich potoków ma wpływ zmniejszenie dopływu osadów wskutek ograniczania użytkowania rolnej powierzchni zlewni. Największe zagrożenie spowodowane wezbraniem Potoku Saneckiego są w miejscowościach: Żegocina, Łąka Górna, Bytomsko.<sup>10</sup>

<sup>10</sup> Źródło: Starostwo Powiatowe w Bochni

### 3.5 SFERA PRZESTRZENNO - FUNKCJONALNA

W tej części diagnozy badano zjawiska w zakresie przestrzenno-funkcjonalnych – w szczególności niewystarczającego wyposażenia w infrastrukturę techniczną i społeczną lub jej złego stanu technicznego, braku dostępu do podstawowych usług lub ich niskiej jakości, niskiego poziomu obsługi komunikacyjnej, niedoboru lub niskiej jakości terenów publicznych. Przebadano m.in. infrastrukturę społeczną oraz ofertę na terenie gminy związaną ze sportem i rekreacją, oświatą, ochroną zdrowia, kulturą, infrastrukturą, która stanowi centrum życia społecznego (np. kościół, remiza OSP, itp.).

#### 3.5.1.1 Infrastruktura wodno-kanalizacyjna

Tabela 19: Inwentaryzacja stanu podłączeń budynków do sieci kanalizacyjnej, wodociągowej i gazowej

Sołectwo	Liczba budynków podłączonych do sieci kanalizacyjnej	Liczba budynków podłączonych do sieci wodociągowej	Liczba budynków podłączonych do sieci gazowej	Liczba budynków ogrzewanych gazem	Liczba budynków ogrzewanych węglem lub drewnem
Bełdno	0 przyłączy, 60 budynków posiada przydomowe oczyszczalnie ścieków	90	90	0	95
Bytomsko	0	5	130	5	136
Łąka Górna	240	320	370	25	425
Rozdziele	60 przyłączy oraz 35 budynków posiada przydomowe oczyszczalnie ścieków	0	160	5	236
Żegocina	260	325	380	35	422
<b>RAZEM</b>	<b>560</b> przyłączy kanalizacyjnych i <b>95</b> oczyszczalni przydomowych	<b>740</b>	<b>1130</b>	<b>70</b>	<b>1314</b>

Źródło: UG w Żegocinie

Trzy sołectwa: Bytomsko, Bełdno i Rozdziele nie są skanalizowane. Obecnie trwają prace związane z opracowaniem projektu budowy sieci kanalizacyjnej w miejscowości Bytomsko.

Pod względem infrastruktury wodociągowej sołectwo znajduje się na 6. miejscu w powiecie (na 8 gmin), na 4. miejscu pod względem stopnia skanalizowania i na 2. pod względem gazyfikacji.

#### 3.5.1.2 Infrastruktura kulturalno-sportowo-rekreacyjna

Gmina Żegocina posiada szereg obiektów użyteczności publicznej, w tym sportowo-rekreacyjnych. Nie zaspakają one wszystkich potrzeb i oczekiwań mieszkańców, szczególnie ze względu na - nie zawsze równomierny – rozkład przestrzenny. Dostęp do infrastruktury jest rozumiany wielowymiarowo. Chodzi o dostępność organizacyjną, przestrzenną, kosztową itp. W trakcie konsultacji społecznych mieszkańcy podkreślali wagę dostępu do infrastruktury społecznej jako istotnego wyznacznika ich poczucia dobrej jakości życia w danym miejscu.

Tabela 20: Wykaz obiektów sportowych i rekreacyjnych, instytucji i budynków użyteczności publicznej w gminie Żegocina w podziale na sołectwa

Budynek/instytucja/urządzenie/teren	Bełdno	Bytomsko	Łąka Górna	Rozdziele	Żegocina	ŁĄCZNIE
Urząd Gminy					1	1
Centrum Kultury i Sportu					1	1
Remiza OSP	1	1	1	1	1	5
Przedszkole/ oddział przedszkolny		1	1	1	1	4
Szkoła Podstawowa		1	1	1	1	4
Gimnazjum			1	1	1	3
Sala gimnastyczna		1	1	1	1	4
Biblioteka			1		1	2
Świetlica wiejska	1	1	1	1		4
Schronisko młodzieżowe/ budynek turystyczny				2		2
Stadion piłkarski					1	1



<b>Boisko piłkarskie</b>	1	1	1	1	1	5
<b>Plac zabaw</b>	1	1	2	1	2	7
<b>Siłownia na powietrzu</b>			1			1
<b>Basen</b>			1			1
<b>Kort tenisowy</b>					1	1
<b>Teren rekreacyjny, spacerowy (ławeczki itp.)</b>			1			1

Źródło: UG w Żegocinie

We wszystkich sołectwach jest remiza strażacka. W czterech przypadkach jest tam także świetlica wiejska. W każdej miejscowości jest boisko sportowe. Remontów wymagają: plac zabaw w Bełdnie, boisko sportowe w Łąckiej Górnej, oraz świetlica wiejska w Łąckiej Górnej, a także budynki turystyczne. Największe potrzeby remontowe, a także związane z inwestycjami zmierzającymi do powiększeniem liczby miejsc dla dzieci - są w przedszkolu w Łąckiej Górnej.

W przeprowadzonej ankiecie, a także w wywiadach pogłębionych, respondenci podkreślali niewystarczającą dostępność do miejsc, które służyć by mogły integracji i wspólnemu spędzaniu wolnego czasu. Jest to jednym z powodów izolowania się ludzi i pozostawania w domach. Szczególnie trudno jest seniorom oraz rodzinom z dziećmi dotrzeć z niektórych części gminy do miejsc organizowanych spotkań czy imprez z powodu braku komunikacji pomiędzy miejscowościami.

### 3.6 SFERA TECHNICZNA

W zakresie badania zagadnień ze sfery technicznej zanalizowano stan techniczny publicznych obiektów budowlanych, w części także obiektów innych, w tym o przeznaczeniu mieszkaniowym, oraz nefunkcjonowaniu rozwiązań technicznych umożliwiających efektywne korzystanie z obiektów budowlanych, w szczególności w zakresie energooszczędności i ochrony środowiska. Badano także stan obiektów zabytkowych na terenie gminy.

#### 3.6.1.1 Budynki użyteczności publicznej

Gmina Żegocina ma 22 budynki użyteczności publicznej. Dwa budynki wymagają dużego zakresu prac remontowych: tj. Publiczne Przedszkole w miejscowości Łąka Górna i budynek rekreacyjny „Bacówka” w miejscowości Rozdziele.

#### 3.6.1.2 Domy i mieszkania

W 2014 r. na każde dziesięć osób w Unii Europejskiej cztery zajmowały mieszkania w domach wielorodzinnych, nieco ponad jedna czwarta (25,6 %) mieszkała w domach szeregowych (bliźniaczych), a nieco ponad jedna trzecia (33,7 %) w domach jednorodzinnych (zob. wykres 1).

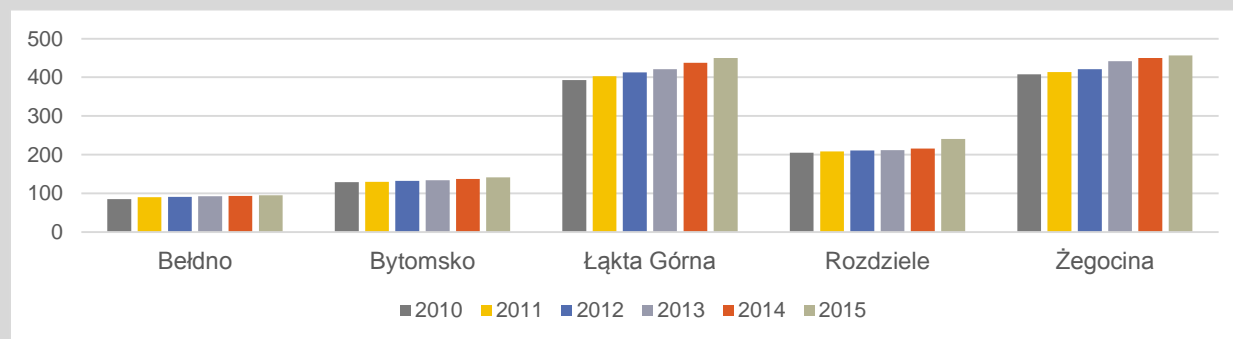
Na podstawie bilansów zasobów mieszkaniowych w gminie Żegocina znajduje się 1320 mieszkań (2014). To więcej niż w roku poprzednim (1299). Przeciętna powierzchnia wynosi 99 m<sup>2</sup> i zwiększyła się w porównaniu do roku 2013 o 1 m<sup>2</sup>. Porównując z rokiem 2013 zmniejszyła się także liczba wypłacanych dodatków mieszkaniowych z 54 do 40.<sup>11</sup>

Na podstawie danych z Urzędu Gminy Żegocina za rok 2015 na terenie gminy są 1384 domy. Wskaźnik „liczba osób przypadających na 1 dom” wynosi 3,9.

Tabela 21: Liczba domów w latach 2010-2015 w sołectwach gminy Żegocina

		2010	2011	2012	2013	2014	2015
1.	Beldno	85	90	91	92	93	95
2.	Bytomsko	129	130	132	134	137	141
3.	Łąka Górna	393	403	413	421	438	450
4.	Rozdziele	205	208	211	212	216	241
5.	Żegocina	408	414	421	442	450	457
	<b>RAZEM</b>	<b>1220</b>	<b>1245</b>	<b>1268</b>	<b>1301</b>	<b>1334</b>	<b>1384</b>

Wykres 20: Zmiana liczby domów w gminie Żegocina w podziale na sołectwa w latach 2010-2015



Źródło: Opracowanie własne na podst. danych z UG Żegocina

W latach 2010-2015 wzrosła liczba domów w gminie Żegocina o 164. Najwięcej domów powstało w Łące Górnej (57), a następnie w Żegocinie (49), w Rozdziele (36), w Bytomsku (12), Beldnie (10). W latach 2010-2012

<sup>11</sup> Statystyczne Vademecum Samorządowca

budowano powyżej dwudziestu domów, w latach 2013-2014 było to powyżej 30 domów, a w 2015 było już o 50 domów więcej. W przeliczeniu procentowym przyrost domów największy jest w Rozdzielu (17,6%), a następnie w Łąckiej Górnej (14,5%) i Żegocinie (12%).

Gmina ma tylko 1 mieszkanie socjalne. Istnieje zapotrzebowanie na mieszkania zarówno socjalne jak i chronione.

### 3.6.1.3 Zabytki

Gmina Żegocina ma kilka zabytkowych obiektów. Na pierwszym miejscu należy wymienić odrestaurowany, drewniany kościółek w Rozdzielu pochodzący z końca XV wieku i przeniesiony tu w 1986 r. z Królówki. Znajduje się on na Małopolskim Szlaku Architektury Drewnianej.

Na starym cmentarzu w Żegocinie znajduje się pochodzący z roku 1833, najstarszy w Polsce znany chłopski kamienny nagrobek – Reginy Kuscyna.

W Łąckiej Górnej jest zespół parkowo-dworski z XIX wieku w., do którego prowadzi aleja grabowa. W parku dworskim jest drewniana kapliczka o konstrukcji zrębowej pochodząca z 2 połowy XIX wieku. Zarówno dwór, jak i park są w złym stanie i ich dewastacja się pogłębia.

Ilustracja 1: Łącka Górna - zespół parkowo-dworski - Zdjęcia dworu, spichlerza i kapliczki



Dwór



Spichlerz



Kapliczka

Źródło: Internet

W Łąckiej Górnej i Żegocinie znajdują się odrestaurowane cmentarze z okresu I wojny światowej.

Na terenie gminy jest wiele przydrożnych kapliczek, figur i krzyży. Stan ich jest różny.

### 3.6.2 PODSUMOWANIE PYTAŃ ANKIETOWYCH W SFERZE ŚRODOWISKOWEJ, PRZESTRZENNEJ I TECHNICZNEJ

**Proszę wskazać najpoważniejsze problemy związane ze środowiskiem naturalnym, zagospodarowaniem przestrzennym oraz stanem infrastruktury technicznej w gminie Żegocina (max 4 odpowiedzi):**



## 4 POGŁĘBIONA DIAGNOZA OBSZARU REWITALIZACJI

### 4.1 Koncentracja zjawisk kryzysowych i wyznaczony obszar zdegradowany

Ocenę skali koncentracji zjawisk kryzysowych w celu wyznaczenia obszaru zdegradowanego o szczególnej koncentracji problemów dokonano przeprowadzając analizy przestrzenne oraz diagnozę podstawowych tendencji rozwojowych gminy w sferach społecznej, gospodarczej, technicznej, środowiskowej i przestrzenno-funkcjonalnej pozwoliły na wyznaczenie obszarów o szczególnej koncentracji problemów.

W ramach analizy uwzględniono te informacje statystyczne, których przedstawienie było możliwe w podziale na wszystkie sołectwa i które w większości przypadków zostały zrelatywizowane w odniesieniu do liczby mieszkańców danego sołectwa. Ponadto w diagnozie wykorzystano wyniki badań ankietowych mieszkańców oraz pogłębione wywiady z liderami lokalnymi i kluczowymi interesariuszami dotyczące oceny jakości życia i kluczowych problemów, postrzeganych przez mieszkańców.

W ten sposób wykorzystano dane dotyczące sytuacji społecznej, zgodnie z wytycznymi ustawy o rewitalizacji, które wskazują, iż jako obszar zdegradowany może być uznany obszar gminy znajdujący się w stanie kryzysowym z powodu koncentracji negatywnych zjawisk społecznych (w szczególności bezrobocia, ubóstwa, przestępczości, niskiego poziomu edukacji lub kapitału społecznego, a także niewystarczającego poziomu uczestnictwa w życiu publicznym i kulturalnym), w przypadku występowania na nim ponadto co najmniej jednego z negatywnych zjawisk dotyczących sfery gospodarczej lub środowiskowej lub technicznej lub przestrzenno – funkcjonalnej.

Tabela 22: Zestawienie danych demograficznych oraz zidentyfikowanych zjawisk kryzysowych w podziale na sołectwa

Obszar	Wskaźnik	Srednia gminna lub łącznie	Beldno	Bytomsko	Łakta Górna	Rozdziele	Żegocina
DEMOGRAFIA	Liczba mieszkańców	5385	286	748	1652	886	1813
	Procent populacji	100%	5%	14%	31%	16%	34%
	Liczba kobiet (2015)	2711	137	378	814	454	928
	Wskaźnik feminizacji	50,34%	47,9%	50,53%	49,27%	51,24%	51,19%
	Powierzchnia [ha]	3486,66	<b>223,2</b>	560,7	988,77	664,44	1049,55
	Powierzchnia [km <sup>2</sup> ]	34,8666	2,232	5,607	9,8877	6,6444	10,4955
	Gęstość zaludnienia	154,4	128,1	133,4	167,1	133,3	172,7
	Wzrost/spadek liczby mieszkańców w latach 2011-2015 [osoba]	104	-3	11	46	13	31
Wzrost/spadek liczby mieszkańców w latach 2011-2015 [%]	3,99%	-2,14%	3%	6%	2,9%	4,2%	
POMOC SPOŁECZNA	Liczba osób korzystających z pomocy społecznej	229	20	61	76	42	30
	Liczba klientów pomocy społecznej w populacji	6,99%	8,16%	4,6%	4,74%	1,65%	4,25%
	Liczba klientów pomocy społecznej z powodu ubóstwa	71	6	17	20	16	12
	Liczba klientów pomocy społecznej z powodu ubóstwa [%]	1,1%	0,1	0,3	0,3	0,2	0,2
	Liczba osób pobierających zasiłki	87	6	16	30	20	15
	Liczba osób pobierających zasiłki [%]	1,4%	0,1	0,3	0,5	0,3	0,2
	Liczba dzieci pobierających zasiłek 500+	785	39	128	132	270	216
AKTYWNI OBYWATELSKA	Liczba organizacji pozarządowych z OSP	14	1	2	3	1	7
	Liczba organizacji pozarządowych z OSP na 10 tys. mieszkańców	26,2	35,35	27,03	18,36	11,41	39,04
	Liczba organizacji pozarządowych bez OSP	9	0	1	2	0	6

	Liczba organizacji pozarządowych bez OSP na 10 tys. mieszkańców	11,7%	0,00	13,37	12,11	0,00	33,09
	Liczba czytelników bibliotek	1037	21	50	396	118	452
	Udział czytelników w populacji ogółem	19,26%	7,34%	6,68%	23,97%	13,32%	24,93%
BEZPIECZEŃSTWO	Liczba przestępstw w latach 2014-2015	38	0	9	8	8	13
	Liczba zdarzeń drogowych 2014-2015	6	0	0	3	2	1
	Liczba rannych w zdarzeniach drogowych 2014-2015	7	0	0	3	3	1
	Liczba kolizji drogowych 2014-2015	35	0	0	8	12	15
BEZROBOCIE	Liczba bezrobotnych (2015)	158	8	28	46	27	49
	Udział bezrobotnych w ogólnej populacji	2,93	2,80	3,74	2,78	3,05	2,70
	Liczba bezrobotnych mających minimum 1 dziecko	37	1	8	14	9	5
	Liczba kobiet wśród bezrobotnych zarejestrowanych	98	5	21	30	18	24
	Liczba długotrwale bezrobotnych	80	6	13	26	14	21
	Udział bezrobotnych długotrwale w ogóle bezrobotnych	50,63%	75%	46,43%	56,52%	51,85%	42,86%
	Liczba bezrobotnych niepełnosprawnych	5	0	1	1	0	3

Źródło: Opracowanie własne

Kontynuowanie procesu badawczego doprowadziło do określenia lokalizacji kluczowych problemów, a w konsekwencji wyznaczenia obszaru zdegradowanego, a następnie obszaru do rewitalizacji. Jako że obszar zdegradowany zawiera **kumulację problemów społecznych i minimum jeden kluczowy czynnik gospodarczy, środowiskowy, przestrzenny lub techniczny** a swoją powierzchnią oraz liczbą ludności zamieszkującą ten teren mieści się w ministerialnych wytycznych w zakresie rewitalizacji podjęto decyzję o objęciu rewitalizacją całego obszaru zdegradowanego. **Obszar zdegradowany pokrywa się zatem z obszarem rewitalizowanym.**

**W związku z powyższym Rada Gminy Żegocina podjęła uchwałę NR XXI/152/2017 w dniu 12 stycznia 2017 roku w sprawie wyznaczenia obszaru zdegradowanego oraz obszaru rewitalizacji w Gminie Żegocina:**

<i>ŁAKTA GÓRNA:</i>	<i>82,30 ha</i>	<i>2,36% powierzchni gminy</i>	<i>1320 mieszkańców</i>	<i>24,51% ogółu populacji Gminy</i>
<i>ROZDZIELE:</i>	<i>14,60 ha</i>	<i>0,42% powierzchni gminy</i>	<i>198 mieszkańców</i>	<i>3,68% ogółu populacji Gminy</i>
<b>ŁĄCZNIE</b>	<b>96,90 ha</b>	<b>2,78 %</b>	<b>1513</b>	<b>28,19% populacji Gminy</b>

Następnie uchwałą nr XXII/158/2017 Rada Gminy Żegocina w dniu 24 lutego 2017 roku zadecydowała o przystąpieniu do sporządzenia „Gminnego Programu Rewitalizacji Gminy Żegocina na lata 2016-2020 dla obszaru rewitalizacji, wyznaczonego w drodze uchwały Nr XXI/152/2017 Rady Gminy Żegocina dnia 12 stycznia 2017 roku”.

## 1.1 Obszar rewitalizacji – charakterystyka i granice

Zgodnie z art. 10 ust. 2 Ustawy z dnia 9 października 2015 r. o rewitalizacji, wyznaczony ostatecznie obszar rewitalizacji nie może być większy niż 20% powierzchni gminy oraz zamieszkały przez więcej niż 30% liczby mieszkańców gminy. W przypadku Gminy Żegocina możliwe było wyznaczenie obszaru rewitalizacji na obszarze wyznaczonym w analizach przestrzennych jako obszar zdegradowany. Dokonano jednakże pogłębionej analizy w sołectwach Łąka Górna i Rozdziele w sferze społecznej i środowiskowej oraz przeprowadzono badania ankietowe i wywiady pogłębione.

Obszar rewitalizacji składa się z dwóch podobszarów, które znajdują się obecnie w stanie kryzysowym z powodu koncentracji negatywnych zjawisk społecznych, w szczególności z powodu bezrobocia, ubóstwa, przestępczości, niskiego poziomu edukacji i kapitału społecznego, a także niewystarczającego poziomu uczestnictwa w życiu publicznym i kulturalnym. Przy określaniu obszaru rewitalizacji wzięto pod uwagę indywidualne opinie mieszkańców i lokalnych liderów, które potwierdzały koncentrację problemów, a to stało się podstawą do ostatecznego definiowania granic obszaru rewitalizacji.

Tabela 23. Podstawowe wskaźniki obszaru rewitalizacji

	Powierzchnia [ha]	Udział w powierzchni gminy [%]	Liczba mieszkańców	Udział w liczbie mieszkańców gminy [%]
<b>obszar zdegradowany = rewitalizacji</b>	<b>96,90 ha</b>	<b>2,78%</b>	<b>1513</b>	<b>28,19%</b>
<i>Łąka Górna</i>	<i>82,30</i>	<i>2,36%</i>	<i>1320</i>	<i>24,51%</i>
<i>Rozdziele</i>	<i>14,60</i>	<i>0,42%</i>	<i>198</i>	<i>3,68%</i>
<b>gmina Żegocina</b>	<b>3486,66</b>	<b>100,0</b>	<b>5385</b>	<b>100,0</b>

Źródło: opracowanie własne na podstawie danych Urzędu Gminy w Żegocinie

Wyznaczony obszar rewitalizacji zajmuje łączną powierzchnię 96,90 ha (2,78% powierzchni gminy Żegocina) i zamieszkiwany jest przez 1513 mieszkańców (28,19% wszystkich mieszkańców gminy Żegocina).

Obszar rewitalizacji składa się on z dwóch podobszarów:

- Podobszar I. Łąka Górna
- Podobszar II. Rozdziele

Na wyznaczonym obszarze rewitalizacji gmina Żegocina zamierza realizować działania mające na celu zapewnienie optymalnych warunków wychodzenia z kryzysu w sferze społecznej, a także przestrzennej, technicznej, gospodarczej i środowiskowej.

Zdefiniowanie podstawowych problemów i podjęcie kroków zmierzających do ich zniwelowania powinno przyczynić się do podniesienia poziomu i jakości życia mieszkańców.

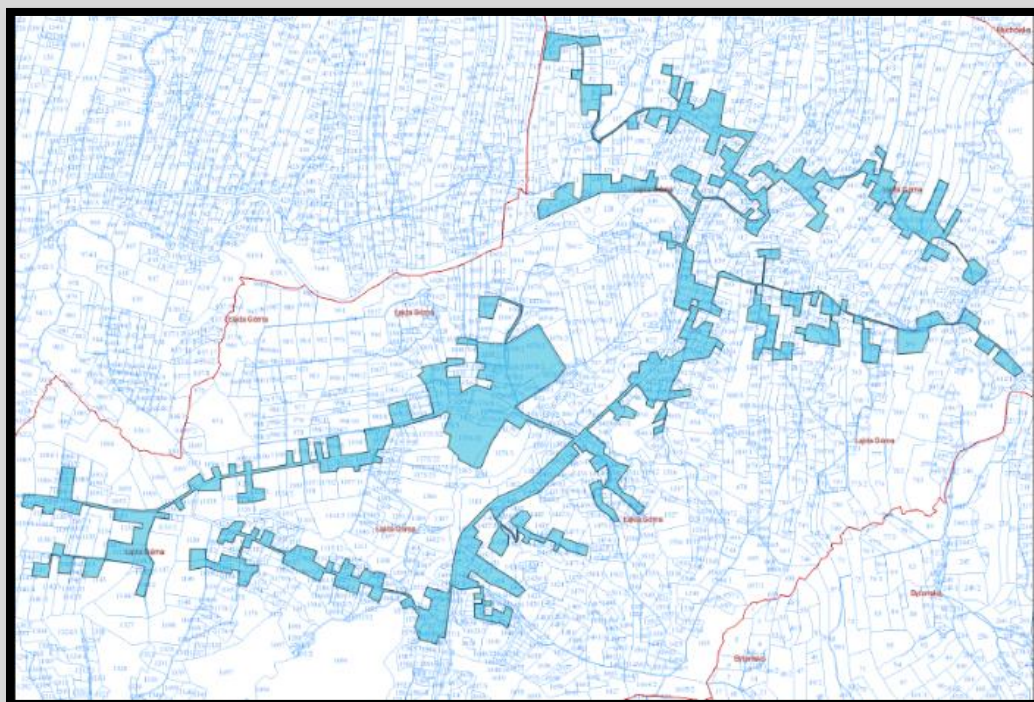
## 4.2 Podobszar I ŁAKTA GÓRNA

Powierzchnia podobszaru Łakta Górna:	82,30 ha
Liczba mieszkańców podobszaru Łakta Górna:	1320
Krótki opis podobszaru:	Charakteryzuje się bardzo zróżnicowanym zagospodarowaniem przestrzennym, które nie sprzyja skupieniu wszystkich ważnych funkcji w jednym miejscu i nie buduje spójnego obrazu miejscowości. Na wyznaczonym obszarze funkcjonuje wiele ważnych obiektów dla społeczności lokalnej, takich jak gimnazjum, szkoła podstawowa, mieszcząca filię biblioteki publicznej, plac zabaw, przedszkole, świetlica wiejska, kościół, plebania, remiza, piekarnia, spółdzielnia przetwórstwa owoców i warzyw, basen, zespół parkowo-dworski, wokół których zaniedbana jest przestrzeń publiczna. Wizerunek obszaru psują zaniedbane budynki zabytkowego zespołu dworskiego, świetlicy wiejskiej, przedszkola publicznego, wymagające poprawy stanu technicznego.

### 4.2.1 SFERA PRZESTRZENNO-FUNKCJONALNA

Łakta Górna położona jest przy drodze wojewódzkiej nr 965 z Bochni do Limanowej, w odległości 19 km od Bochni i 17 km od Limanowej, w południowej Pogórza Wiśnickiego. Rozłożona jest w dolinie Potoku Saneckiego oraz na wznoszących się ponad doliną wzgórzach, z których największym jest zalesiona Żarnówka oraz zachodnie zbocza grzbietu Paprotnej. Obszar wchodzi w skład Obszaru Chronionego Krajobrazu Pogórza Wiśnickiego, który pełni on funkcję otuliny dla projektowanego Żegocińskiego Parku Krajobrazowego. W lesie Paprotnej znajduje się pomnik przyrody - grupa ostańców wierzcholinowych, zwanych Kamieniami Brodzińskiego.

Rysunek 3: Mapa podobszaru I Łakta Górna



Źródło: Opracowanie własne UG



W podobszarze rewitalizacji Łąka Górna **infrastruktura społeczna jest w bardzo złym stanie.**

Rysunek 4: Budynek przedszkola w Łąckie Górnej



**Przedszkole Publiczne Przedszkole w Łąckie Górnej** jest dwuoddziałowe. Mieści się w starym budynku z lat 30. ubiegłego wieku. Jest w złym stanie technicznym, który nie pozwala na powiększenie liczby oddziałów, na które jest zapotrzebowanie.

Obecny stan ogranicza także w znacznym stopniu rozwój nowych funkcji oczekiwanych przez nauczycieli, dzieci i rodziców.

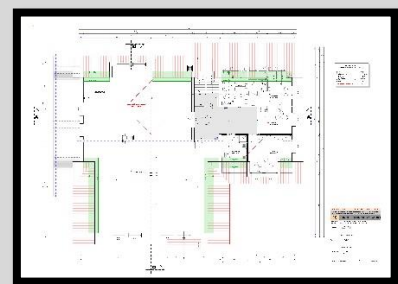
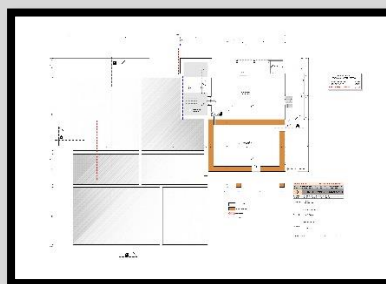
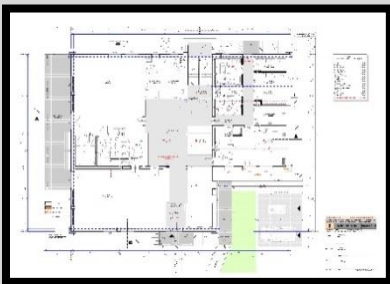
**Przedszkole** rokrocznie, od wielu już lat, odmawia przyjęcia grupy co najmniej kilkanaściorga dzieci z powodu braku miejsc. Dzieci te albo pozostają w domu, albo muszą szukać odległych placówek.

Źródło: Urząd Gminy w Żegocinie

Istnieją plany rozbudowy przedszkola, które mogłyby stać się elementem nowej przestrzeni publicznej kształtującej centrum miejscowości.

Plany modernizacji obiektu obejmują wszystkie trzy poziomy budynku (piwnica, parter, piętro).

Rysunek 5: Rzuty poszczególnych kondygnacji przedszkole w Łąckie Górnej z naniesionymi elementami do modernizacji.



Źródło: Urząd Gminy w Żegocinie

W miejscowości Łąka Górna, w budynku należącym do Ochotniczej Straży Pożarnej znajduje się świetlica wiejska, która jest jedynym miejscem spotkań mieszkańców. W 2014 r. została odnowiona zewnętrzna elewacja budynku oraz parking. Natomiast wyposażenie i wystrój wnętrza jest sprzed kilkudziesięciu lat i bardzo odbiega od standardów oczekiwanych przez mieszkańców, szczególnie młodych.

Rysunek 6: Świetlica wiejska od zewnątrz oraz Zespół Szkół w Łąckie Górnej



Źródło: Urząd Gminy w Żegocinie

**Infrastruktura sportowa** – istniejące w miejscowości boisko - wymaga znacznego remontu, który zwiększyłby jego bezpieczeństwo i funkcjonalność.

Rysunek 7: Boisko sportowe w Łąckiej Górnej

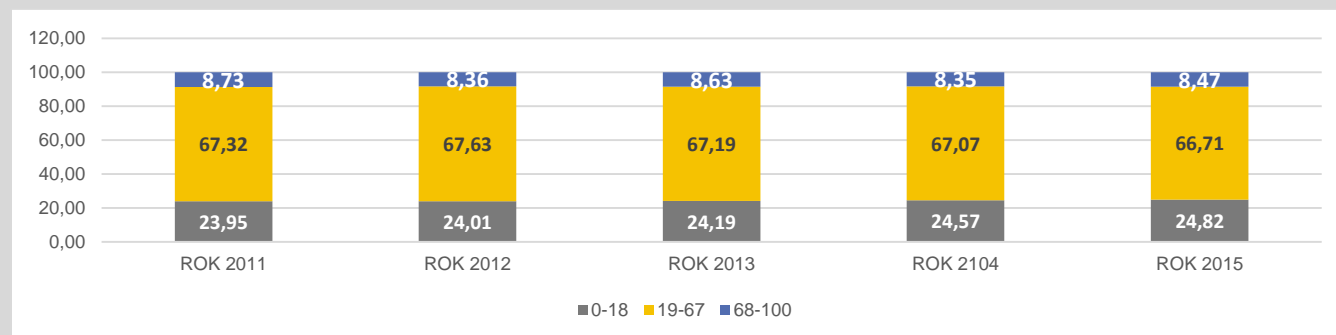


Duże braki w nowoczesnie urządzonych miejscach do rekreacji powodują, iż mieszkańcy mają poczucie gorszej jakości życia. Według ankietowanych mieszkańców i liderów lokalnych brakuje estetycznych miejsc aktywnego spędzania wolnego czasu – skate parku, siłowni na powietrzu, wielofunkcyjnych boisk, czy innych przestrzeni oczekiwanych przez ludzi w różnym wieku.

#### 4.2.2 SFERA SPOŁECZNA

Łącka Górna ma największą z wszystkich sołectw gęstość zaludnienia, a ludność przybywa najszybciej w całej gminie, jednak struktura wiekowa zmienia się niekorzystnie w obszarze osób w wieku poprodukcyjnym. Z roku na rok osoby starsze stanowią coraz większy udział w populacji sołectwa. Zmiany te, choć niepokojące, są w części rekompensowane zwiększającą się grupą mieszkańców w wieku 0-18 lat oraz grupą osób w wieku produkcyjnym 19-67.

Wykres 21: Struktura wiekowa mieszkańców Łąckiej Górnej w latach 2011-2015



Źródło: Opracowanie własne na podst. danych z UG Żegocina

Jak wskazują pracownicy Gminnego Ośrodka Pomocy Społecznej obszary ich głównej działalności obejmują większą część sołectwa Łącka Górna (bez dwóch osiedli i terenów leśnych). Najwięcej osób z całej gminy (76) jest objętych pomocą społeczną właśnie tutaj. Stanowią one 4,6% populacji sołectwa. Aż 20 osób korzysta z tej pomocy z **przyczyn ubóstwa**. W przeliczeniu na 100 mieszkańców, także w Łąckiej Górnej, **najwięcej ludzi pobiera zasiłek**. Ponadto mieszka tu wiele osób starszych, schorowanych, utrzymujących się z renty lub emerytury. Kolejnym negatywnym zjawiskiem związanym z **wiekami senioralnymi** jest **samotność**, która coraz częściej pojawia się także na wsiach, a związana jest z emigracją młodych.

Pracownicy pomocy społecznej, a także wielu liderów lokalnych wskazują na pogłębiający się **zanik tradycyjnych relacji** pomiędzy mieszkańcami i zmniejszający się poziom zaufania między ludźmi. Do tego dochodzi **ogólna bierność** wspólnoty lokalnej, przejawiająca się w nieuczestniczeniu w życiu publicznym czy kulturalnym. **Niski**

**poziom kapitału społecznego** wskazywany przez respondentów jest trudnym punktem wyjścia do budowania sieci współpracy i relacji wewnątrzspołecznościowej.

W Łącku Górnej jest też **najwięcej osób w wieku szkolnym**. 71 rodzin korzysta z „Programu 500+”, a zasiłek jest wypłacany dla 132 dzieci. Problemy społeczne w miejscowości przekładają się na wyniki egzaminacyjne. Analizowane **wyniki egzaminu** po VI klasie są **najlepsze** w całej gminie. Szkoła Podstawowa z Łątki Górnej - osiągnęła wyniki średnie w części ogólnej, a z matematyki niżej średniej. Przy dobrych wynikach w całej gminie szkoła z Łątki Górnej wyróżnia się na minus.

Stopa bezrobocia w roku 2015 była wszędzie niska, także w gminie Żegocina (poniżej 5%). I choć udział osób bezrobotnych w ogólnej populacji był niewielki (2,93%), to struktura grupy bezrobotnych zarejestrowanych jest niepokojąca, gdyż powyżej połowy to **osoby długotrwale bezrobotne**. W Łącku Górnej wskaźnik ten wyniósł 56,5%. Tu także było **najwięcej bezrobotnych kobiet** (30) oraz bezrobotnych, którzy mają dzieci (14).

W kwestii zagrożenia przestępczością w Łącku Górnej w roku 2015 zwiększyła się liczba zdarzeń w porównaniu z rokiem 2014. Dochodzi tu do wielu **niebezpiecznych zdarzeń drogowych**, szczególnie na drodze wojewódzkiej Bochnia-Limanowa.

Oceniając „obywatelskość” mieszkańców Łątki Górnej pod względem frekwencji w ostatnich trzech wyborach to plasują się w czołówce. Natomiast wskaźnik „liczba ngo's na 10 tys. mieszkańców” wynosi 18,36 wliczając OSP i 12,11 bez OSP, a obie wartości są znacznie niższe niż wynosi średnia dla Małopolski (32). Na terenie miejscowości działa Ochotnicza Straż Pożarna oraz Stowarzyszenie KGW „Z Nurtem Sanki”, które kultywuje lokalne tradycje. Stowarzyszenie „Patrioci Lokalni”, powstałe w 2015 r. zorganizowało m.in. gminny turniej piłki nożnej.

W Łącku Górnej jest świetlica wiejska. W opinii mieszkańców oraz liderów lokalnych nie ma jednak odpowiedniej **ofert zajęć „czasu wolnego”** dla wszystkich grup wiekowych np. zajęć tematycznych, stałych i okazjonalnych. Ogranicza to możliwości integracji mieszkańców. Jedną z przyczyn jest na pewno bardzo zły stan świetlicy, przez co ograniczona jest jej funkcjonalność. Są też duże braki w miejscach do rekreacji. Jedyne boisko do piłki nożnej jest także w złym stanie, który nie gwarantuje ani komfortu ani bezpieczeństwa. Jednak najbardziej dotkliwym problemem jest zły stan przedszkola, które nie może zapewnić miejsc dla wszystkich chętnych dzieci.

#### 4.2.3 SFERA GOSPODARCZA

W Łącku Górnej negatywne zjawiska w sferze społecznej nakładają się na złą koniunkturę gospodarczą. Na obszarze jest wielu sadowników oraz rolników zajmujących się uprawą owoców miękkich. W Łącku Górnej znajdują się dwie przetwórcze owoców: „Zamvinox” i „Appol”, które są równocześnie kluczowymi przedsiębiorstwami na terenie gminy. Jeszcze do niedawna dobrze funkcjonujące zakłady przetwórcze obecnie przeżywają trudności, które przekładają się na zmniejszenie zatrudnienia oraz zmniejszenie popytu na towary będące wytworami lokalnych sadowników i hodowców. Sytuacja ta spowodowała w ostatnim czasie znaczący spadek poziomu życia w wielu rodzinach rolników. Tradycyjne gospodarstwa rolne, których w Łącku Górnej jest najwięcej w całej gminie (290), w związku z kłopotami lokalnych przetwórci, mocno odczuwają kryzys gospodarczy.

Warto nadmienić, że poziom przedsiębiorczości mieszkańców Łątki Górnej nie jest wysoki. Wszystkich firm zarejestrowanych w systemie REGON jest 89. Co prawda bilans firm zarejestrowanych i wyrejestrowanych w latach 2014 i 2015 był dodatni, ale w roku 2015 zarejestrowało się mniej przedsiębiorstw niż w roku poprzednim, a wskaźnik przedsiębiorczości wyniósł tylko 10,05 (liczba zarejestrowanych podmiotów gospodarczych na 100 mieszkańców) i jest niższy niż w powiecie, czy województwie. Wydaje się, iż przedsiębiorcy lokalni są w przeciętnej kondycji. Nie ma wśród nich firmy o znaczeniu co najmniej regionalnym. Powoduje to brak

interesującej oferty pracy dla młodych i brak szans na rozwój zawodowy, co przekłada się na podejmowanie decyzji o emigracji krajowej czy zagranicznej.

#### 4.2.4 SFERA TECHNICZNA

Istotnym wskaźnikiem technicznym, mającym jednocześnie kluczowe znaczenie dla badania jakości życia mieszkańców mogą być także warunki mieszkaniowe. Mieszkanie jest bowiem najważniejszą częścią majątku gospodarstwa domowego – jego stan i wyposażenie w dużej mierze świadczą o pozycji majątkowej, poziomie osiągniętych dochodów i stanie zamożności. W latach 2010-2015 liczba domów w gminie wzrosła o 50, a w samej łąckiej przyrost domów wyniósł 14,5% w badanym okresie (z 393 do 450 domów). Wskaźnik „liczba osób przypadających na 1 dom” wynosi 3,9. Pomimo powstających nowych domów istnieje zapotrzebowanie na mieszkania socjalne i chronione, których brak ogranicza możliwości działania służb socjalnych.

Oprócz **światlicy wiejskiej**, która jest w złym stanie technicznym, poważnego remontu wymaga także miejscowe przedszkole. **Przedszkole** od wielu lat, rokrocznie odmawia przyjęcia grupy co najmniej kilkanaścioro dzieci z powodu braku miejsc. Dzieci te albo pozostają w domu, albo muszą szukać odległych placówek. Istnieją plany rozbudowy przedszkola, które mogłoby stać się elementem nowej przestrzeni publicznej kształtującej centrum miejscowości.

Mieszkańcy łątki Górnej skarżą się na niewystarczające wyposażenie w **infrastrukturę techniczną i społeczną**. Chodzi zarówno o stan wymienionych już wcześniej budynków, jak i o lokalne drogi. Powstałe w ostatnim czasie liczne nowe domy (najwięcej w całej gminie) nie mają dobrych dojazdów do posesji. Ponadto w wielu miejscach **brakuje oświetlenia dróg**, co jest szczególnie uciążliwe w sezonie jesienno-zimowym dla mieszkańców powracających z pracy i szkoły, którzy do domów dochodzą na piechotę, gdyż komunikacja publiczna nie zabezpiecza lokalnych potrzeb. W wielu miejscach **brakuje chodników**, co zmniejsza bezpieczeństwo poruszania się mieszkańców, szczególnie w sezonie jesienno-zimowym, kiedy po zmroku wracają z pracy i ze szkół do domów.

Młodzież wskazuje na **brak ścieżek rowerowych** oraz infrastruktury umożliwiającej parkowanie rowerów. Ogólnie przestrzeń publiczna wymaga rewitalizacji. Jeden z uczestników wywiadu stwierdził w swoim komentarzu, iż miejsce wymaga „**estetyki przestrzeni na miarę XXI w**”, by poprawić codzienne życie mieszkańców, zintegrować ich wokół wspólnie zaprojektowanej przestrzeni, odpowiadającej na artykułowane w konsultacjach potrzeby i oczekiwania.

W łąckiej Górnej jest zespół parkowo-dworski z XIX wieku w., do którego prowadzi aleja grabowa. W parku dworskim jest drewniana kapliczka o konstrukcji zrębowej pochodząca z 2 połowy XIX wieku. Zarówno dwór, jak i park są w złym stanie i ich dewastacja się pogłębia. Obiekt jest w rękach prywatnych.

Rysunek 8: łącka Górna - zespół parkowo-dworski - Zdjęcia dworu, spichlerza i kapliczki



Dwór



Spichlerz



Kapliczka

Źródło: Internet

Do rejestru zabytków nieruchomych województwa małopolskiego wpisany jest jeszcze odrestaurowany cmentarz wojenny nr 304 z I wojny światowej wraz z kapliczką słupową z 1918 roku.

#### 4.2.5 SFERA ŚRODOWISKOWA

Łąka Górna boryka się – podobnie jak cała Małopolska - z ogromnymi problemami związanymi z **jakością powietrza**. Szczególnie w sezonie grzewczym odczuwalna jest niska emisja, czyli zanieczyszczenia trafiające do powietrza, a pochodzące z procesu spalania węgla o niskiej jakości czy śmieci – w domowych piecach, paleniskach, lokalnych kotłowniach oraz z komunikacji samochodowej. Tylko 25 budynków w Łące Górnej ogrzewanych jest gazem. Natomiast większość obiektów użyteczności publicznej posiada kotłownie gazowe.

W sołectwie znajduje się najwięcej z całej gminy obiektów pokrytych **azbestowym dachem**. Ze względu na koszty publiczne związane z likwidacją azbestu proces ten będzie trwał jeszcze wiele lat. Stwarza to jednak niebezpieczeństwo dla zdrowia mieszkańców.

Przez miejscowość przebiega droga wojewódzka, która generuje zwiększenie poziomu dopuszczalnego **hałasu** w terenach zabudowy mieszkaniowej znajdującej się w bliskiej odległości od jezdni.

Mieszkańcy Łąki Górnej na prawie 3% powierzchni miejscowości są także narażeni na zjawisko osuwania się gruntów (**osuwiska**).

Na obszarze Łąki Górnej występuje także zagrożenie powodziowe spowodowane wezbraniem Potoku Saneckiego.

## 4.3 Podobszar II. ROZDZIELE

Powierzchnia podobszaru II Rozdziele:	14,60 ha
Liczba mieszkańców podobszaru II Rozdziele:	198
Krótki opis podobszaru:	Na obszarze rewitalizacji znajduje się budynek szkoły podstawowej i gimnazjum, budynek oddziału przedszkolnego, budynek sklepu, plac zabaw, ogólnodostępne boisko sportowe, stanowiące centrum integracji społeczności Rozdziele. Wizerunek centrum psują otoczenie i budynek oddziału przedszkolnego oraz budynek sklepu, wymagające poprawy stanu technicznego.

Obszar ten znajduje się obecnie w stanie kryzysowym z powodu koncentracji negatywnych zjawisk społecznych, w szczególności z powodu bezrobocia, ubóstwa, przestępczości, niskiego poziomu edukacji i kapitału społecznego, a także niewystarczającego poziomu uczestnictwa w życiu publicznym i kulturalnym.

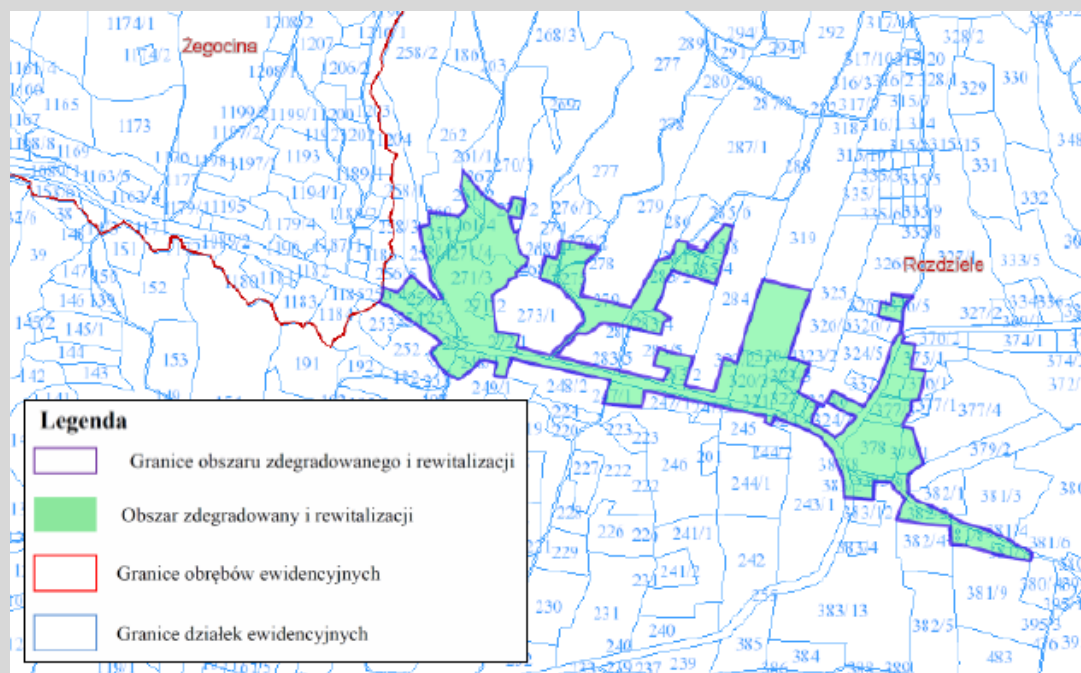
Przy określaniu obszaru rewitalizacji wzięto pod uwagę indywidualne opinie mieszkańców i lokalnych liderów, które potwierdzały koncentrację problemów, które stały się podstawą do ostatecznego definiowania granic obszaru rewitalizacji.

**Podobszar rewitalizacji II Rozdziele ma powierzchnię 14,60ha, co stanowi 0,42% powierzchni całej gminy. Mieszka tam 198 osób, stanowiących 3,68% populacji gminy Żegocina. Dla zrównoważonego rozwoju całej gminy teren ten ma istotne znaczenie.**

### 4.3.1 SFERA PRZESTRZENNO-FUNKCJONALNA

Rozdziele jest położone przy drodze wojewódzkiej nr 965 z Bochni do Limanowej, w odległości 23 km od Bochni i 17 km od Limanowej.

Rysunek 9: Mapa podobszaru II Rozdziele



Źródło: opracowanie własne

Oddział Przedszkolny w Rozdzielu posiada niewystarczającą liczbę miejsc dla przedszkolaków z okolicy. Nie jest też dobrze wyposażony.

Rysunek 10: Oddział przedszkolny w Rozdzielu



Według ankietowanych mieszkańców i liderów lokalnych także w Rozdzielu brakuje estetycznych miejsc aktywnego spędzania wolnego czasu – skate parku, siłowni na powietrzu, wielofunkcyjnych boisk, czy innych przestrzeni oczekiwanych przez ludzi w różnym wieku.

#### 4.3.2 SFERA SPOŁECZNA

Tak jak i wszystkie sołectwa gminy Żegocina tak i w Rozdzielu zanotowano w latach 2011-2015 wzrost liczby mieszkańców. Ludność sołectwa wzrosła o 65 osób, czyli o 3,7%. Ciekawostką jest fakt przewagi kobiet w populacji miejscowości Rozdziele. W całej wskaźnik wynosi 50,34%, a w

Podobnie jest w całym powiecie bocheńskim (50,7%), a także gminie Żegocina (50,34%) w liczbie mieszkańców nieznacznie przeważają kobiety. Natomiast kobiety w Rozdzielu stanowią 51,24%.

W Rozdzielu jest 270 dzieci otrzymujących zasiłek „500+”. I choć nie ma tutaj rodzin z więcej niż 4 dzieci, to i tak jest tutaj najwięcej dzieci z wszystkich sołectw. Jest tutaj także najwyższy wskaźnik dzieci otrzymujących świadczenie „500+” w stosunku do liczby mieszkańców. Przy średniej 16,2% w całej gminie - w Rozdzielu wartość tego wskaźnika wynosi 30,5%. W Rozdzielu jest 5 rodzin z 4 dzieci, 23 rodziny z 3 dzieci, 52 rodziny z dwójką dzieci. Natomiast 57 dzieci pobiera zasiłek będąc jedynakiem. Oznacza to niski dochód rodziny.

Dzięki programowi „Rodzina 500+” skala ubóstwa znacznie się zmniejszyła. W Rozdzielu tylko 42 osoby są pod opieką pomocy społecznej, a zasiłek stały pobiera tylko 16 osób.

Nieco powyżej średniej gminnej kształtuje się niski już obecnie wskaźnik bezrobocia. Natomiast udział osób długotrwale bezrobotnych w ogólnej liczbie zarejestrowanych bezrobotnych jest w Rozdzielu najwyższy w całej gminie i wynosi 51,85.

Pod względem bezpieczeństwa cała gmina ma dobre wskaźniki. W roku 2015 w **Rozdzielu** popełniono tylko 3 przestępstwa - 2 przypadki znęcania się nad członkami rodziny, 1 przypadek kierowania pojazdem w stanie nietrzeźwości. W Rozdzielu wydano także 1 niebieska kartę. Z powodu przebiegającej tutaj drogi wojewódzkiej nr 965 Zielona-Limanowa notuje się tutaj wiele zdarzeń drogowych z udziałem pieszych.

W Rozdzielu jest niski wskaźnik aktywności liczony jako liczba organizacji pozarządowych na 10 tys. mieszkańców, natomiast wysoka jest frekwencja wyborcza. Ponadto – jak prawie w każdej miejscowości jest tutaj Ochotnicza Straż Pożarna.

Centrum Kultury, Sportu i Turystyki w Żegocinie ma swoją filię w Rozdzielu, która funkcjonuje jako świetlica wiejska. Niestety wyposażenie świetlicy odbiega od oczekiwań mieszkańców. Mieszkańcy mają także niski wskaźnik czytelnictwa w bibliotekach gminnych, zapewne powodem jest brak filii w sołectwie.

**W Rozdzielu jest Zespół Szkół** (Publiczna Szkoła Podstawowa Im. Władysława Orkana W Rozdzielu oraz Gimnazjum Im. Bł. Karoliny Kózkówny W Rozdzielu). Dzieci ze szkoły podstawowej osiągnęły najlepsze w gminie wyniki z egzaminu. Brak jest przedszkola. Jest tylko jeden oddział przedszkolny, który nie ma dobrego wyposażenia. Gmina planuje otwarcie nowego oddziału i doposażenie go w materiały dydaktyczne.

#### 4.3.3 SFERA GOSPODARCZA

Liczba podmiotów gospodarczych zarejestrowanych w systemie REGON na 1 tys. mieszkańców w Rozdzielu jest najniższa w całej gminie i wynosi 27,09. Warto jednak dodać, że w Rozdzielu jest 161 gospodarstw, co stanowi drugi najwyższy w gminie wskaźnik w przeliczeniu na 100 mieszkańców (18,17%).

W ankietach i wywiadach mieszkańców słabo oceniają swoją przedsiębiorczość i wskazują na potrzebę programów szkoleniowych dla wszystkich grup wiekowych z zakresu tworzenia firm oraz biznesowego podejścia do prowadzonej działalności, w tym rolniczej.

#### 4.3.4 SFERA TECHNICZNO-ŚRODOWISKOWA

Obszar Rozdziela jest zagrożony ruchami masowymi i występowaniem osuwisk na powierzchni 664,44 ha, co stanowi 6,36% obszaru miejscowości. Osuwiska aktywne lub okresowo aktywne są obszarami szczególnie niebezpiecznymi dla inwestycji i działalności człowieka, a stopień ich aktywności jest parametrem trudnym do jednoznacznej oceny w terenie. Rozdzielu nie jest skanalizowane. Tylko 35 budynków ma przydomowe oczyszczalnie ścieków. Znacząca większość budynków ogrzewana jest węglem lub drewnem.

W analizowanym okresie 2010-2015 zasoby mieszkaniowe w całej gminie wzrosły. Największy przyrost procentowy zanotowano w miejscowości Rozdzielu (17,6%), gdzie liczba domów z 205 w 2010 r. wzrosła do 241 w 2015 r.



## 5 ANALIZA SWOT OBSZARU REWITALIZACJI

Diagnoza społeczno-gospodarcza obszaru rewitalizacji, pogłębiona m.in. badaniami ankietowymi, wywiadami, materiałami zebranymi w ramach działań partycypacyjnych, wskazuje na **kluczowe** deficyty i potencjały obszaru rewitalizacji i jego otoczenia. Poniżej zamieszczono je w formie analizy SWOT. Mocne i słabe strony, a także szanse i zagrożenia są przedstawione dla całego obszaru rewitalizacji (obu podobszarów).

Tabela 24: Mocne i słabe strony obszaru rewitalizacji

MOCNE I SŁABE STRONY OBSZARU REWITALIZACJI	
POTENCJAŁY	SŁABE STRONY
<p><u>Uwarunkowania geograficzne i przyrodnicze</u>                      Korzystne położenie geograficzne (dziedzictwo przyrodnicze i położenie przy drodze wojewódzkiej)                      Korzystne warunki do rozwoju gospodarki ekologicznych upraw (w tym sadownictwa) – tradycje w produkcji zdrowej żywności;                      Tereny pod turystykę i agroturystykę;</p> <p><u>Edukacja:</u>                      Wysoko wykwalifikowana kadra nauczycielska;                      Relatywnie dobre wyniki w nauce uczniów;                      Dobrze przygotowana kadra pomocy socjalnej;                      Dobrze funkcjonujące szkoły, dobra baza szkolna;                      Dobra podstawowa opieka zdrowotna;                      Dobrze rozwinięta sieć placówek usługowo-handlowych;                      Relatywnie dobry dostęp do łączny internetowych;</p> <p><u>Spółeczność:</u>                      Pracowitość i zaradność mieszkańców;                      Aktywne postawy mieszkańców;                      Dobry klimat dla inicjatyw obywatelskich;                      Poczucie tożsamości lokalnej;                      Obiekty zabytkowe;                      Prężnie działający Ośrodek Kultury z jego filiami;                      Dużo rodzin wielodzietnych</p> <p><u>Infrastruktura społeczna:</u>                      Baza lokalowa dla świetlic</p>	<p>Baza turystyczna wymagająca remontów, modernizacji i promocji;                      Infrastruktura społeczna w złym stanie technicznym (świetlice); niewyposażona w nowoczesne sprzęty, oczekiwane przez mieszkańców;                      Słaba oferta zajęć rekreacyjnych i rozwijających dla wszystkich grup mieszkańców;                      Starzejące się społeczeństwo, problemy związane z samotnością;                      Niewielka liczba organizacji pozarządowych, działających w sferze włączenia społecznego;                      Niewystarczająca oferta czasu wolnego oraz brak miejsc integracji społecznej, szczególnie dla wszystkich grup wiekowych;                      Niewystarczający poziom wyposażenia w infrastrukturę rekreacyjną i aktywne formy wypoczynku;                      Zły stan dróg dojazdowych, poboczy oraz chodników;                      Brak ładu przestrzennego;                      Nieuporządkowany stan zieleni urządzonej;                      Niski wskaźnik przedsiębiorczości;                      Zanieczyszczenie powietrza.</p>

Źródło: Opracowanie własne

Tabela 25: Szanse i zagrożenia obszaru rewitalizacji

SZANSE I ZAGROŻENIA DLA OBSZARU REWITALIZACJI	
SZANSE	ZAGROŻENIA
<p>Programy pomocowe Unii Europejskiej na rozwój zasobów ludzkich i na rewitalizację;                      Rozbudowa i modernizacja funkcjonującej infrastruktury kulturalnej i społecznej z udziałem środków zewnętrznych;                      Utrzymująca się moda na wiejskość i na turystykę;                      Programy dysponujące środkami na zachowanie obiektów zabytkowych                      Zwiększająca się ekologiczna i estetyczna świadomość ludzi dotycząca wspólnot, w których żyją.</p>	<p>Niskie poczucie odpowiedzialności za swoją wspólnotę                      Bierność obywatelska wynikająca m.in. z braku poczucia realnego wpływu na rozwój otoczenia                      Zmniejszanie się liczby ludności                      Migracja młodych do miast                      Młodzi niezainteresowani sprawami lokalnymi - miejsca zamieszkania                      Starzejące się społeczeństwo – nowe problemy                      Rozdrobnienie struktury gruntów wykorzystanych rolniczo i nieumiejętność tworzenia wspólnot, spółdzielni itp. struktur kooperacyjnych</p>

Źródło: Opracowanie własne

## 5.1 Kluczowe potrzeby rewitalizacyjne

Największe potrzeby to:

Remonty placówek przedszkolnych pozwalających na przyjęcie większej liczby dzieci oraz doposażenie w pomoce nowoczesne dydaktyczne pozwolą na rozwinięcie nowych funkcjonalności podmiotów, a także przystosowanie placówki do potrzeb dzieci niepełnosprawnych.

Inwestycje związane z zagospodarowaniem otoczenia publicznych placówek oświatowych jest oczekiwane przez mieszkańców nie tylko dla poprawy estetyki, ale także bezpieczeństwa.

Poprawa infrastruktury społecznej, a w szczególności świetlicy, salki parafialnej i innych miejsc spotkań poprzez remonty i wyposażenie w sprzęt sprzyjający współczesnej rozrywce, edukacji i rekreacji jest ważnym wyznacznikiem jakości życia.

Rewitalizacja najważniejszego zabytku w całej gminie – zespołu dworskiego wraz z otoczeniem w Łąckiej Górnej - i udostępnienie go jako miejsca nie tylko do prowadzenia prywatnego biznesu, ale także w celu rekreacji dla mieszkańców, pozwoli na obcowanie z tradycją, historią i dziedzictwem kulturowym tego miejsca wzmacniając poczucie tożsamości społeczności lokalnej.

Niezwykle oczekiwana przez mieszkańców jest edukacja w systemie nieformalnym dla wszystkich grup wiekowych: warsztaty rozwojowe, zajęcia prozdrowotne oraz oferta z zakresu nabywania umiejętności tradycyjnych, a także budowanie więzi i kreowanie inicjatyw obywatelskich. Pożądana jest wiedza z przedsiębiorczości, zarządzania czasem i dotycząca podejścia biznesowego w życiu codziennym. Przez ludzi starszych oczekiwane są szkolenia z obsługi komputerów – także jako zajęć międzypokoleniowych – oraz np. z bezpieczeństwa finansowego.

Poprawa jakości środowiska to oprócz inwestycji w sieć kanalizacyjną i wymianę kotłów grzewczych także edukacja w zakresie gospodarowania energią, zachowań prośrodowiskowych oraz zrównoważonego rozwoju obszaru.

## 6 WIZJA

Gmina Żegocina, a w szczególności obszar objęty Gminnym Programem Rewitalizacji, to miejsce atrakcyjne pod względem społecznym, przestrzenno-funkcyjnym, gospodarczym, technicznym i środowiskowym. Mieszkańcy tworzą aktywną

i zintegrowaną społeczność lokalną, która ma wiele możliwości wspólnego spędzania czasu w każdej grupie wiekowej. Z zachowaniem zrównoważonego rozwoju rozwija się lokalna przedsiębiorczość i wykorzystywane są potencjały i atuty miejsca.

Zaplanowane działania pozytywnie wpłyną na uporządkowanie przestrzeni publicznej pod kątem funkcjonalnym i estetycznym całej Gminy, co spowoduje także wzrost walorów turystycznych dając kolejne możliwości rozwojowe, mieszkańcom.

Dawny obszar koncentracji negatywnych zjawisk zmieni się w atrakcyjny obszar pozytywnie oddziałujący na pozostałe części Gminy.

## 7 CELE REWITALIZACJI

### CEL GŁÓWNY:

Głównym celem działań rewitalizacyjnych, objętych Gminnym Programem Rewitalizacji Gminy Żegocina na lata 2016-2020 jest poprawa jakości życia mieszkańców poprzez zwiększenie włączenia społecznego i aktywności mieszkańców obszaru rewitalizacji, wsparcie rozwoju przedsiębiorczość oraz tworzenie przyjaznej i estetycznej przestrzeni z poszanowaniem środowiska naturalnego.



<p><b>CEL SZCZEGÓŁOWY 1:</b> <b>AKTYWIZACJA I INTEGRACJA SPOŁECZNA</b></p>	<p><b>CEL SZCZEGÓŁOWY 2:</b> <b>OŻYWIENIE LOKALNEJ GOSPODARKI</b></p>	<p><b>CEL SZCZEGÓŁOWY 3:</b> <b>OCHRONA ŚRODOWISKA</b></p>
--	---	--

#### CEL.1: AKTYWIZACJA I INTEGRACJA SPOŁECZNA

##### Kierunki działań:

- 1.1. Wsparcie systemu pomocy osobom w szczególnie trudnej sytuacji
- 1.2. Wsparcie systemu aktywizacji i edukacji społeczności lokalnej
- 1.3. Wsparcie dla tworzenia infrastruktury społecznej poprawiającej jakość życia

#### CEL.2: OŻYWIENIE LOKALNEJ GOSPODARKI

##### Kierunki działań:

- 2.1. Wsparcie dla rewitalizacji i estetyzacji miejsc i przestrzeni dających potencjał rozwojowy
- 2.2. Wsparcie dla rozwoju przedsiębiorstw lokalnych i rolnictwa
- 2.3. Wsparcie dla integracji działań promocyjnych przedsiębiorczości lokalnej

#### CEL.2: OCHRONA ŚRODOWISKA

##### Kierunki działań:

- 3.1. Wsparcie dla tworzenia systemu edukacji na rzecz zachowań proekologicznych mieszkańców
- 3.2. Wsparcie dla działań ograniczających niską emisję
- 3.3. Wsparcie dla działań związanych z inwestowaniem w rozbudowę sieci wodociągowej, kanalizacyjnej i gazowej

Przyjęto, że – w wyniku realizacji celów GPR – nastąpi zahamowanie, a w pewnych obszarach odwrócenie aktualnych negatywnych procesów. Zakłada się, że poprawi się jakość życia w obszarze rewitalizacji poprzez:

- wykreowanie przyjaznych przestrzeni publicznych posiadających ducha tradycji i nawiązujących do lokalnego dziedzictwa i tożsamości, które dadzą impuls do rozwoju gospodarczego,
- dalszą poprawę infrastruktury technicznej obsługującej mieszkańców,
- dalszą poprawę infrastruktury społecznej, ze szczególnym naciskiem na prospołeczne wykorzystanie potencjału lokalnych instytucji edukacji i kultury,

Ponadto zakłada się także, że zwiększy się aktywność społeczna mieszkańców obszaru rewitalizacji, co spowoduje aktywne uczestnictwo w procesach konsultacji społecznych, różnych działań inicjowanych przez grupy nieformalne i organizacje publiczne. Proces taki prowadzi do rozwoju kreatywności mieszkańców i współtworzeniu wielu oddolnych przedsięwzięć służących rozwojowi społecznemu a co za tym idzie także gospodarczemu i przestrzennemu obszarowi rewitalizacji.

Konsekwencją działań zaplanowanych w GPR powinny stać się korzystne zmiany w obszarze rewitalizacji, polegające na:

- integracji działań mieszkańców oraz przedsiębiorców lokalnych (w tym rolników i producentów),
- pojawieniu się nowych lokalnych organizacji pozarządowych zajmujących się rozwojem także poprzez kreowanie kolejnych przedsięwzięć,

W sferze społecznej „miękkiej” oczekiwanym efektem jest uświadomienie sobie przez mieszkańców, że posiadają oni istotny wpływ na los miejsca, w którym żyją i że warto być aktywnym, by kreować zmiany na lepsze we współpracy z wszystkimi podmiotami zainteresowanymi sferą rozwoju obszaru.

### **Ryzyka**

W każdym dokumencie planistycznym, w którym przewiduje się działania w dłuższym horyzoncie czasowym istnieje wiele ryzyk osiągnięcia zakładanych rezultatów. Także dla Gminnego Programu Rewitalizacji można zdefiniować wiele zagrożeń m.in:

- zmieniające się otoczenie prawne;
- niewydolność instytucjonalna i finansowa potencjalnych partnerów społeczno-gospodarczych;
- ingerencja innych instytucji publicznych niezależnych od samorządu gminnego;
- zmniejszona pula środków dostępnych na realizację przedsięwzięć rewitalizacyjnych.

## 8 PRZEDSIĘWZIĘCIA REWITALIZACYJNE

### 8.1 Kryteria oceny projektów rewitalizacyjnych

Wyboru kluczowych projektów rewitalizacyjnych dokonano w ramach otwartego naboru projektów w trakcie procesu konsultacji społecznych związanych z opracowaniem Programu rewitalizacji. Projekty odpowiadają na zdiagnozowane problemy i przyczyniają się do rozwiązywania problemów zdiagnozowanych na obszarze. W znaczący sposób wpłyną na osiągnięcie założonych celów strategicznych i kierunków interwencji.

Hierarchizacja projektów kluczowych planowanych do realizacji w ramach GPR została przeprowadzona w oparciu o opinie mieszkańców wyrażone podczas spotkań, warsztatów oraz w wywiadach pogłębionych, a także w oparciu o ocenę formalną i merytoryczną projektów, przeprowadzoną przez zespół pracujący nad Programem za pomocą opracowanych obiektywnych kryteriów strategicznych.

Zespół pracujący nad Programem przy wyborze projektów do realizacji w ramach GPR kierował się następującymi kryteriami

- **Wpływ projektu na likwidację lub niwelację problemów społecznych**
  - Czy projekt bezpośrednio wpływa na poprawę zidentyfikowanych kryzysów na obszarze rewitalizowanym?
- **Komplementarność działań inwestycyjnych i miękkich**
  - Czy działania zaplanowane w projekcie tworzą spójność między działaniami infrastrukturalnymi, a tymi, które dotyczą edukacji, kultury, integracji mieszkańców, reintegracji zawodowej, czasu wolnego, przedsiębiorczości?
- **Zgodność z przyjętymi celami i kierunkami strategicznymi GPR**
  - Czy projekt ma zaplanowane działania, które są spójne ze zdiagnozowanymi celami i kierunkami działań sformułowanymi w GPR oraz w innych dokumentach, programach i planach strategicznych na wszystkich poziomach programowania rozwoju?
- **Oddziaływanie przedsięwzięcia w dłuższym horyzoncie czasowym**
  - Czy projekt jest jednorazowy czy może ma charakter powtarzalny, czy działania zaplanowane w projekcie umożliwią jego samofinansowanie?
- **Stopień przygotowania przedsięwzięcia**
  - Czy projekt jest na etapie koncepcji, opracowanie czy jest już przygotowany do wdrożenia?

Projekty zgłoszone przez samorząd i jednostki samorządowe, organizacje pozarządowe oraz przedsiębiorców i mieszkańców w otwartej procedurze naboru fiszek projektowych do Gminnego Programu Rewitalizacji zostały poddane ocenie i weryfikacji, a także dyskusji.

Przedsięwzięcia weryfikowano według kryteriów opisanych powyżej. Procedura taka zapewnia wybór przedsięwzięć, które gwarantują znaczące rozwiązanie istniejących na obszarze problemów i przyniosą najwięcej oczekiwanych, pozytywnych zmian na obszarze rewitalizacji i obszarze zdegradowanym.

Pozostałe projekty zostały wpisane na listę projektów uzupełniających.

## 8.2 Przedsięwzięcia podstawowe

Poniżej znajduje się lista projektów (przedsięwzięć) podstawowych wybranych w procedurze opisanej w podrozdziale 8.1.

Tabela 26: Zestawienie rewitalizacyjnych projektów podstawowych w obu podobszarach rewitalizacji

NR	Podmiot	Tytuł projektu	PODOBSZAR Łąka G.	PODOBSZAR Rozdziele
P1	Gmina Żegocina	Przedszkole samorządowe szansą na dobry start małego dziecka – projekt inwestycyjny.	X	
P2	Gmina Żegocina	Oddział przedszkolny szansą na dobry start małego dziecka – projekt inwestycyjny.		X
P3	Gmina Żegocina	Wsparcie dla funkcjonowania przedszkola w m. Łąka Górna	X	
P4	Gmina Żegocina	Wsparcie dla funkcjonowania oddziału przedszkolnego w m. Rozdziele		X
P5	Gmina Żegocina	Równe szanse w edukacji dla żegocińskiej najmłodszej generacji – rozwój kompetencji kluczowych uczniów szkół podstawowych i gimnazjalnych.	X	X
P6	Gmina Żegocina	Zagospodarowania terenu wokół Zespołu Szkół.		X
P7	Gmina Żegocina	Wdrożenie świadomego wyboru kierunku kształcenia zawodowego dla uczniów szkół gimnazjalnych w oparciu o nowoczesne metody diagnozowania predyspozycji i uzdolnień przyszłych pracowników.	X	X
P8	GOPS Żegocina	Integracja międzypokoleniowa.	X	X
P9	Gmina Żegocina	Bezpieczni na drodze – przebudowa drogi gminnej nr 580390 Rozdziele – Laskowa wraz z przebudową skrzyżowania z drogą wojewódzką 965 przy Zespole Szkół w Rozdzielu		X
P10	Gmina Żegocina	Bezpieczni na drodze – program skierowany do dzieci oraz rodziców (2 projekty: Łąka G i Rozdziele)	X	X
P11	Maciej Niedzielski Bieniaś	Remont i adaptacja zabytkowego zespołu dworskiego – parkowego na cele społeczno-kulturalne.	X	
P12	Stowarzyszenie Rozwoju i Wspierania Przedsiębiorczości w Żegocinie	Ochrona i odtworzenie dorobku kulturowego poprzednich pokoleń w pieśniach biesiadnych i ludowych Ziemi Żegocińskiej – projekt nieinwestycyjny	X	X
P13	Stowarzyszenie Rozwoju i Wspierania Przedsiębiorczości w Żegocinie	Osiągnięcie zrównoważonego rozwoju obszarów zdegradowanych poprzez podnoszenie świadomości mieszkańców – projekt nieinwestycyjny	X	X
P14	Stowarzyszenie z Nurtem Sanki	Tradycje przodków w życiu współczesnym wsi	X	X

Źródło: Opracowanie własne

Zaplanowane w GPR przedsięwzięcia inwestycyjne służą rozwiązywaniu zdiagnozowanych problemów społecznych. Do **kategorii A** (przebudowa, rozbudowa, modernizacja i adaptacja obiektów infrastrukturalnych z przeznaczeniem na cele społeczne, obejmujące: placówki oferujące wsparcie dzienne dla dzieci i młodzieży {np. żłobki, przedszkola i inne formy wychowania przedszkolnego, szkoły, świetlice, w tym środowiskowe}; obiekty rekreacyjne {np. ścieżki zdrowia, place zabaw, boiska}; obiekty, w których świadczony są usługi służące aktywizacji społecznej i zawodowej mieszkańców; obiekty wielofunkcyjne, w których łączone są różne funkcje społeczne) zaliczamy: np. przebudowę przedszkoli publicznych, zagospodarowania terenu wokół szkół.

**W ramach kategorii B** (budowa, przebudowa, rozbudowa, modernizacja i adaptacja obiektów infrastruktury kultury) realizowane będą m.in. modernizacja i dostosowania domu katechetycznego na cele społeczno-kulturalne, świetlic.

**W ramach kategorii C** (działania prowadzące do ożywienia gospodarczego rewitalizowanych obszarów {np. zagospodarowanie przestrzeni na cele gospodarcze}) zaplanowano przede wszystkim remont i adaptację zabytkowego zespołu dworskiego – parkowego na cele społeczno-kulturalne, ale także komercyjne.



8.2.1 PRZEDSIĘWZIĘCIE 1

Rozdział	<input type="checkbox"/>	
Łąka Górna	<input checked="" type="checkbox"/>	
<b>II.2. Informacje dotyczące planowanego projektu</b>		
<b>1. Tytuł projektu</b>		
<b>PRZEDSZKOLE SAMORZĄDOWE SZANSĄ NA DOBRY START MAŁEGO DZIECKA</b>		
<b>2. Cel projektu</b>		
<p>Celem głównym projektu jest tworzenie nowych miejsc przedszkolnych w Przedszkolu Publicznym w miejscowości Łąka Górna, co w konsekwencji skutkować będzie zaspokojeniem potrzeby mieszkańców sołectwa Łąka Górna, oraz Gminy Żegocina w zakresie korzystania z usług przedszkolnych.</p> <p>Wzrost liczby dzieci uczęszczających do przedszkola; poprawa atrakcyjności obszaru rewitalizowanego jako miejsca zamieszkania oraz miejsca pracy; wzrost liczby zmodernizowanych budynków znajdujących się w obszarze rewitalizowanym; poprawa jakości świadczonych usług oświatowych.</p>		
<b>3. Główne planowane działania/zadania</b>		
<p>Przedmiotem projektu jest rozbudowa budynku Przedszkola Publicznego w miejscowości Łąka Górna, w którym obecnie funkcjonuje dwa oddziały przedszkolne dla dzieci w wieku 3-4 lat i 5-6 lat.</p> <p>W wyniku realizacji projektu powstaną dwa oddziały przedszkolne.</p> <p><u>Etapy projektu:</u></p> <p>I etap – rozbudowa budynku Przedszkola Publicznego</p> <p>II etap – adaptacja nowopowstałych sal (prace wykończeniowe, doposażenie).</p> <p>III etap – przeprowadzenie rekrutacji dzieci i zatrudnienie kadry do nowego oddziału przedszkolnego.</p>		
<b>4. Uzasadnienie potrzeby realizacji projektu</b>		
<p>Dotychczas istniejące Przedszkole Publiczne w miejscowości Łąka Górna posiada ograniczoną liczbę miejsc przedszkolnych, co w konsekwencji jedynie częściowo zaspokaja potrzeby mieszkańców sołectwa w zakresie korzystania z usług przedszkolnych.</p> <p>Liczba nowych miejsc przedszkolnych będzie odpowiadała faktycznemu i prognozowanemu zapotrzebowaniu na usługi edukacji przedszkolnej z uwzględnieniem prognoz demograficznych.</p>		
<b>5. Jakie trzy najważniejsze efekty zostaną osiągnięte w wyniku realizacji projektu?</b>		
Wzrost wykształcenia i dostosowanie kwalifikacji mieszkańców do potrzeb rynku pracy	<input checked="" type="checkbox"/>	Poprawa estetyki i funkcjonalności przestrzeni publicznych <input checked="" type="checkbox"/>
Włączenie społeczne osób wykluczonych i/lub zagrożonych marginalizacją	<input type="checkbox"/>	Poprawa stanu infrastruktury technicznej i drogowej <input type="checkbox"/>

Zwiększenie integracji mieszkańców i pobudzenie ich aktywności lokalnej	<input type="checkbox"/>	Stworzenie i/lub rozszerzenie bazy turystycznej i rekreacyjnej	<input type="checkbox"/>
Poprawa bezpieczeństwa publicznego	<input type="checkbox"/>	Stworzenie i/lub rozszerzenie bazy sportowej	<input type="checkbox"/>
Poprawa jakości i zwiększenie dostępności do usług publicznych	<input checked="" type="checkbox"/>	Ograniczenie tzw. niskiej emisji i poprawa jakości środowiska naturalnego	<input type="checkbox"/>
Pozyskanie inwestorów zewnętrznych	<input type="checkbox"/>	Odnowa, ochrona i udostępnienie dziedzictwa kulturowego i naturalnego	<input type="checkbox"/>
Rozwój mikro i małej przedsiębiorczości	<input type="checkbox"/>	Inne ..... (jakie?)	<input type="checkbox"/>
<b>6. W jakich sferach projekt wpłynie na rozwiązanie problemów?</b>	<input checked="" type="checkbox"/> społecznej <input type="checkbox"/> gospodarczej <input type="checkbox"/> przestrzenno-funkcjonalnej <input checked="" type="checkbox"/> technicznej <input type="checkbox"/> środowiskowej		
<b>7. Planowany termin realizacji (mm/rr)</b>	od październik 2017 r. do czerwiec 2020 r.		
<b>8. Czy projekt będzie realizowany we współpracy z partnerem/ami?</b> (jeśli tak, proszę ich wskazać)	<input type="checkbox"/> TAK <input checked="" type="checkbox"/> NIE		
	sektor publiczny	-	
	sektor społeczny	-	
	sektor gospodarczy	-	
<b>8. Szacunkowa wartość całego projektu w złotych (netto)</b>	2 000 000,00		
<b>9. Źródło finansowania (EFS, EFRR, inne):</b>	EFS, EFRR, środki własne gminy		
<b>II.3. Uwagi/dodatkové informacje</b>			
-			

8.2.2 PRZEDSIĘWZIĘCIE 2

Rozdział	<input checked="" type="checkbox"/>
Łąka Górna	<input type="checkbox"/>
<b>II.2. Informacje dotyczące planowanego projektu</b>	
<b>9. Tytuł projektu</b>	
<b>ODDZIAŁ PRZEDSZKOLNY SZANSĄ NA DOBRY START MAŁEGO DZIECKA</b>	
<b>10. Cel projektu</b>	

Celem projektu jest uruchomienie nowego oddziału przedszkolnego dla dzieci w wieku 3-4 lat w miejscowości Rozdziele.

**11. Główne planowane działania/zadania**

Przedmiotem projektu jest rozbudowa budynku Oddziału Przedszkolnego w miejscowości Rozdziele, w którym obecnie funkcjonuje jeden oddział przedszkolny dla dzieci w wieku 5-6 lat, o dodatkowe pomieszczenie w celu utworzenia oddziału przedszkolnego dla dzieci w wieku 3-4 lat.

W wyniku realizacji projektu powstanie jeden oddział przedszkolny dla dzieci w wieku 3-4 lat

Etapy projektu:

I etap – rozbudowa budynku Oddziału Przedszkolnego.

II etap – adaptacja nowopowstałej sali na oddział przedszkolny ( prace wykończeniowe, doposażenie).

III etap – przeprowadzenie rekrutacji dzieci i zatrudnienie kadry do nowego oddziału przedszkolnego.

**12. Uzasadnienie potrzeby realizacji projektu**

Dotychczas istniejący Oddział Przedszkolny w Rozdzielu posiada ograniczoną liczbę miejsc przedszkolnych, co w konsekwencji jedynie częściowo zaspokaja potrzeby mieszkańców sołectwa Rozdziele w zakresie korzystania z usług przedszkolnych.

Liczba nowych miejsc przedszkolnych będzie odpowiadała faktycznemu i prognozowanemu zapotrzebowaniu na usługi edukacji przedszkolnej z uwzględnieniem prognoz demograficznych.

Przewidywany jest także wzrost poczucia lokalnej tożsamości oraz dumy lokalnej. Dobry dostęp do placówek wychowania przedszkolnego może zatrzymać młode osoby przed opuszczeniem gminy w celach zarobkowych.

**13. Jakie trzy najważniejsze efekty zostaną osiągnięte w wyniku realizacji projektu?**

Wzrost wykształcenia i dostosowanie kwalifikacji mieszkańców do potrzeb rynku pracy	<input checked="" type="checkbox"/>	Poprawa estetyki i funkcjonalności przestrzeni publicznych	<input checked="" type="checkbox"/>
Włączenie społeczne osób wykluczonych i/lub zagrożonych marginalizacją	<input type="checkbox"/>	Poprawa stanu infrastruktury technicznej i drogowej	<input type="checkbox"/>
Zwiększenie integracji mieszkańców i pobudzenie ich aktywności lokalnej	<input type="checkbox"/>	Stworzenie i/lub rozszerzenie bazy turystycznej i rekreacyjnej	<input type="checkbox"/>
Poprawa bezpieczeństwa publicznego	<input type="checkbox"/>	Stworzenie i/lub rozszerzenie bazy sportowej	<input type="checkbox"/>
Poprawa jakości i zwiększenie dostępności do usług publicznych	<input checked="" type="checkbox"/>	Ograniczenie tzw. niskiej emisji i poprawa jakości środowiska naturalnego	<input type="checkbox"/>
Pozyskanie inwestorów zewnętrznych	<input type="checkbox"/>	Odnowa, ochrona i udostępnienie dziedzictwa kulturowego i naturalnego	<input type="checkbox"/>
Rozwój mikro i małej przedsiębiorczości	<input type="checkbox"/>	Inne <i>(jake?)</i> .....	<input type="checkbox"/>

<b>14. W jakich sferach projekt wpłynie na rozwiązanie problemów?</b>	<input checked="" type="checkbox"/> społecznej <input type="checkbox"/> gospodarczej <input type="checkbox"/> przestrzenno-funkcjonalnej	<input type="checkbox"/> technicznej <input type="checkbox"/> środowiskowej
<b>15. Planowany termin realizacji (mm/rr)</b>	od lipiec 2017 r. do czerwiec 2019 r.	
<b>16. Czy projekt będzie realizowany we współpracy z partnerem/ami? (jeśli tak, proszę ich wskazać)</b>	<input type="checkbox"/> TAK <input checked="" type="checkbox"/> NIE	
	sektor publiczny	-
	sektor społeczny	-
	sektor gospodarczy	-
<b>10. Szacunkowa wartość całego projektu w złotych (netto)</b>	150 000,00	
<b>11. Źródło finansowania (EFS, EFRR, inne):</b>	EFS, środki własne gminy	
<b>II.3. Uwagi/dodatkowe informacje</b>		
-		

### 8.2.3 PRZEDSIĘWZIĘCIE 3

Rozdziele	<input type="checkbox"/>
Łąka Górna	<input checked="" type="checkbox"/>
<b>II.2. Informacje dotyczące planowanego projektu</b>	
<b>17. Tytuł projektu</b>	<b>WSPARCIE DLA FUNKCJONOWANIA PRZEDSZKOLA W M. ŁĄKA GÓRNA</b>
<b>18. Cel projektu</b>	Celem głównym projektu jest poprawa jakości świadczonych usług oświatowych.
<b>19. Główne planowane działania/zadania</b>	Działania: <input checked="" type="checkbox"/> zajęcia dodatkowe dla dzieci <input checked="" type="checkbox"/> organizacja wyjazdów edukacyjnych dla dzieci <input checked="" type="checkbox"/> zakup materiałów dydaktycznych do przedszkola <input checked="" type="checkbox"/> dostosowanie przedszkola do potrzeb dzieci niepełnosprawnych
<b>20. Uzasadnienie potrzeby realizacji projektu</b>	

<p>Dotychczas istniejące Przedszkole Publiczne w miejscowości Łąka Górna posiada ograniczoną liczbę miejsc przedszkolnych, co w konsekwencji jedynie częściowo zaspokaja potrzeby mieszkańców sołectwa w zakresie korzystania z usług przedszkolnych.</p>			
<p><b>21. Jakie trzy najważniejsze efekty zostaną osiągnięte w wyniku realizacji projektu?</b></p>			
Wzrost wykształcenia i dostosowanie kwalifikacji mieszkańców do potrzeb rynku pracy	<input type="checkbox"/>	Poprawa estetyki i funkcjonalności przestrzeni publicznych	<input type="checkbox"/>
Włączenie społeczne osób wykluczonych i/lub zagrożonych marginalizacją	<input type="checkbox"/>	Poprawa stanu infrastruktury technicznej i drogowej	<input type="checkbox"/>
Zwiększenie integracji mieszkańców i pobudzenie ich aktywności lokalnej	<input type="checkbox"/>	Stworzenie i/lub rozszerzenie bazy turystycznej i rekreacyjnej	<input type="checkbox"/>
Poprawa bezpieczeństwa publicznego	<input type="checkbox"/>	Stworzenie i/lub rozszerzenie bazy sportowej	<input type="checkbox"/>
Poprawa jakości i zwiększenie dostępności do usług publicznych	<input checked="" type="checkbox"/>	Ograniczenie tzw. niskiej emisji i poprawa jakości środowiska naturalnego	<input type="checkbox"/>
Pozyskanie inwestorów zewnętrznych	<input type="checkbox"/>	Odnowa, ochrona i udostępnienie dziedzictwa kulturowego i naturalnego	<input type="checkbox"/>
Rozwój mikro i małej przedsiębiorczości	<input type="checkbox"/>	Inne <i>(jakie?)</i> .....	<input type="checkbox"/>
<p><b>22. W jakich sferach projekt wpłynie na rozwiązanie problemów?</b></p>	<input checked="" type="checkbox"/> społecznej <input type="checkbox"/> gospodarczej <input type="checkbox"/> przestrzenno-funkcjonalnej <input type="checkbox"/> technicznej <input type="checkbox"/> środowiskowej		
<p><b>23. Planowany termin realizacji (mm/rr)</b></p>	od 2019 do 2020		
<p><b>24. Czy projekt będzie realizowany we współpracy z partnerem/ami? (jeśli tak, proszę ich wskazać)</b></p>	<input type="checkbox"/> TAK <input checked="" type="checkbox"/> NIE		
	sektor publiczny		
	sektor społeczny		
	sektor gospodarczy		
<p><b>12. Szacunkowa wartość całego projektu w złotych (netto)</b></p>	650.000,00 zł		
<p><b>13. Źródło finansowania (EFS, EFRR, inne):</b></p>	RPO WM 2014-2020- działanie: 10.1.2 , Środki własne		
<p><b>II.3. Uwagi/dodatkové informacje</b></p>			
-			

8.2.4 PRZEDSIĘWZIĘCIE 4

Rozdziele	<input checked="" type="checkbox"/>		
Łąka Górna	<input type="checkbox"/>		
<b>II.2. Informacje dotyczące planowanego projektu</b>			
<b>25. Tytuł projektu</b>			
<b>WSPARCIE DLA FUNKCJONOWANIA ODDZIAŁU PRZEDSZKOLNEGO W M. ROZDZIELE</b>			
<b>26. Cel projektu</b>			
Celem głównym projektu jest poprawa jakości świadczonych usług oświatowych.			
<b>27. Główne planowane działania/zadania</b>			
Działania: <input checked="" type="checkbox"/> zajęcia dodatkowe dla dzieci <input checked="" type="checkbox"/> organizacja wyjazdów edukacyjnych dla dzieci <input checked="" type="checkbox"/> zakup materiałów dydaktycznych do przedszkola <input checked="" type="checkbox"/> zakup wyposażenia sal przedszkolnych <input checked="" type="checkbox"/> dostosowanie przedszkola do potrzeb dzieci niepełnosprawnych			
<b>28. Uzasadnienie potrzeby realizacji projektu</b>			
Dotychczas istniejący Oddział Przedszkolny w miejscowości Rozdziele posiada ograniczoną liczbę miejsc przedszkolnych, co w konsekwencji jedynie częściowo zaspokaja potrzeby mieszkańców sołectwa w zakresie korzystania z usług przedszkolnych. Oddział nie posiada odpowiedniego wyposażenia dydaktycznego.			
<b>29. Jakie trzy najważniejsze efekty zostaną osiągnięte w wyniku realizacji projektu?</b>			
Wzrost wykształcenia i dostosowanie kwalifikacji mieszkańców do potrzeb rynku pracy	<input type="checkbox"/>	Poprawa estetyki i funkcjonalności przestrzeni publicznych	<input type="checkbox"/>
Włączenie społeczne osób wykluczonych i/lub zagrożonych marginalizacją	<input type="checkbox"/>	Poprawa stanu infrastruktury technicznej i drogowej	<input type="checkbox"/>
Zwiększenie integracji mieszkańców i pobudzenie ich aktywności lokalnej	<input type="checkbox"/>	Stworzenie i/lub rozszerzenie bazy turystycznej i rekreacyjnej	<input type="checkbox"/>
Poprawa bezpieczeństwa publicznego	<input type="checkbox"/>	Stworzenie i/lub rozszerzenie bazy sportowej	<input type="checkbox"/>
Poprawa jakości i zwiększenie dostępności do usług publicznych	<input checked="" type="checkbox"/>	Ograniczenie tzw. niskiej emisji i poprawa jakości środowiska naturalnego	<input type="checkbox"/>
Pozyskanie inwestorów zewnętrznych	<input type="checkbox"/>	Odnowa, ochrona i udostępnienie dziedzictwa kulturowego i naturalnego	<input type="checkbox"/>

Rozwój mikro i małej przedsiębiorczości	<input type="checkbox"/>	Inne ..... (jakiej?)	<input type="checkbox"/>
<b>30. W jakich sferach projekt wpłynie na rozwiązanie problemów?</b>	<input checked="" type="checkbox"/> społecznej <input type="checkbox"/> gospodarczej <input type="checkbox"/> przestrzenno-funkcjonalnej		<input type="checkbox"/> technicznej <input type="checkbox"/> środowiskowej
<b>31. Planowany termin realizacji (mm/rr)</b>	od 2017 do 2019		
<b>32. Czy projekt będzie realizowany we współpracy z partnerem/ami?</b> (jeśli tak, proszę ich wskazać)	<input type="checkbox"/> TAK <input checked="" type="checkbox"/> NIE		
	sektor publiczny		
	sektor społeczny		
	sektor gospodarczy		
<b>14. Szacunkowa wartość całego projektu w złotych (netto)</b>	250.000,00 zł		
<b>15. Źródło finansowania (EFS, EFRR, inne):</b>	RPO WM 2014-2020- działanie: 10.1.2 , Środki własne		
<b>II.3. Uwagi/dodatkowe informacje</b>			
-			

8.2.5 PRZESIĘWZIĘCIE 5

Rozdział	<b>×</b>
Łąka Górna	<b>×</b>
<b>II.2. Informacje dotyczące planowanego projektu</b>	
<b>33. Tytuł projektu</b>	<b>RÓWNE SZANSE W EDUKACJI DLA ŻEGOCIŃSKIEJ NAJMŁODSZEJ GENERACJI                  - ROZWÓJ KOMPETENCJI KLUCZOWYCH UCZNIÓW                  SZKÓŁ PODSTAWOWYCH I GIMNAZJALNYCH GMINY ŻEGOCINA</b>
<b>34. Cel projektu</b>	<ul style="list-style-type: none"> <li>• Rozwój kompetencji i postaw niezbędnych w przyszłości na rynku pracy – uzyskanie przez młodzież kompetencji przydatnych w życiu zawodowym oraz społecznym.</li> <li>• Wzrost skuteczności kształcenia na wszystkich etapach kształcenia.</li> <li>• Kształtowanie kluczowych kompetencji w różnych grupach społecznych.</li> </ul>
<b>35. Główne planowane działania/zadania</b>	

Projekt przewiduje: organizację zajęć pozalekcyjnych ukierunkowanych na rozwój kompetencji kluczowych (językowych, matematycznych i naukowo-technicznych).

Przewiduje wzmocnienie znaczenia kompetencji kluczowych w trakcie procesu nauczania poprzez nowoczesną ofertę szkoleniową wykraczającą poza standardowy program nauczania. Zajęcia realizowane będą przy wykorzystaniu innowacyjnych narzędzi w postaci utworzenia profesjonalnych, multimedialnych pracowni językowych oraz wykorzystania specjalistycznego oprogramowania.

**36. Uzasadnienie potrzeby realizacji projektu**

Istnieje konieczność rozwoju kompetencji kluczowych oraz kształcenia interdyscyplinarnego wśród uczniów szkół podstawowych/gimnazjalnych oraz dostosowywanie systemu kształcenia do potrzeb rynku pracy. Potrzebę realizacji projektu potwierdzają przesłanki: utrudniony dostęp do zajęć pozalekcyjnych, wciąż mała innowacyjność programowa szkół, brak wykorzystywania nowoczesnych technik multimedialnych, słabe wyniki egzaminów z zakresu nauk ścisłych.

**37. Jakie trzy najważniejsze efekty zostaną osiągnięte w wyniku realizacji projektu?**

Wzrost wykształcenia i dostosowanie kwalifikacji mieszkańców do potrzeb rynku pracy	<input checked="" type="checkbox"/>	Poprawa estetyki i funkcjonalności przestrzeni publicznych	<input type="checkbox"/>
Włączenie społeczne osób wykluczonych i/lub zagrożonych marginalizacją	<input type="checkbox"/>	Poprawa stanu infrastruktury technicznej i drogowej	<input type="checkbox"/>
Zwiększenie integracji mieszkańców i pobudzenie ich aktywności lokalnej	<input checked="" type="checkbox"/>	Stworzenie i/lub rozszerzenie bazy turystycznej i rekreacyjnej	<input type="checkbox"/>
Poprawa bezpieczeństwa publicznego	<input type="checkbox"/>	Stworzenie i/lub rozszerzenie bazy sportowej	<input type="checkbox"/>
Poprawa jakości i zwiększenie dostępności do usług publicznych	<input checked="" type="checkbox"/>	Ograniczenie tzw. niskiej emisji i poprawa jakości środowiska naturalnego	<input type="checkbox"/>
Pozyskanie inwestorów zewnętrznych	<input type="checkbox"/>	Odnowa, ochrona i udostępnienie dziedzictwa kulturowego i naturalnego	<input type="checkbox"/>
Rozwój mikro i małej przedsiębiorczości	<input type="checkbox"/>	Inne <i>(jakie?)</i> .....	<input type="checkbox"/>

**38. W jakich sferach projekt wpłynie na rozwiązanie problemów?**

<input checked="" type="checkbox"/> społecznej	<input type="checkbox"/> technicznej
<input type="checkbox"/> gospodarczej	<input type="checkbox"/> środowiskowej
<input type="checkbox"/> przestrzenno-funkcjonalnej	

**39. Planowany termin realizacji (mm/rr)**

od wrzesień 2017 r. do czerwiec 2020 r.

**40. Czy projekt będzie realizowany we współpracy z partnerem/ami? (jeśli tak, proszę ich wskazać)**

	<input checked="" type="checkbox"/> TAK	<input type="checkbox"/> NIE
sektor publiczny	-	
sektor społeczny	-	
sektor gospodarczy	-	



<b>16. Szacunkowa wartość całego projektu w złotych (netto)</b>	120.000,00
<b>17. Źródło finansowania (EFS, EFRR, inne):</b>	EFS, EFRR
<b>II.3. Uwagi/dodatkowe informacje</b>	
-	

## 8.2.6 PRZEDSIĘWZIĘCIE 6

Rozdziele	<input checked="" type="checkbox"/>
Łąka Górna	<input type="checkbox"/>
<b>II.2. Informacje dotyczące planowanego projektu</b>	
<b>41. Tytuł projektu</b>	
<b>ZAGOSPODAROWANIE TERENU WOKÓŁ ZESPOŁU SZKÓŁ</b>	
<b>42. Cel projektu</b>	
Celem projektu jest uporządkowanie przestrzeni publicznej oraz poprawa estetyki obszaru szczególnie znaczący dla mieszkańców wsi Rozdziele. Pozwoli to poprawić wizerunek miejscowości.	
<b>43. Główne planowane działania/zadania</b>	
<ul style="list-style-type: none"> <li>• organizacja miejsc parkingowych zgodnie z obowiązującymi przepisami techniczno – budowlanymi.</li> <li>• <b>odnowienie kapliczki</b></li> <li>• modernizacja kotłowni wraz z modernizacją instalacji c. o.;</li> </ul>	
<b>44. Uzasadnienie potrzeby realizacji projektu</b>	
<p>Przy Zespole Szkół w Rozdzielu znajduje się nieuporządkowany teren, który wpływa na zmniejszenie poczucia bezpieczeństwa wśród uczniów i przekłada się także na komfort dzieci i młodzieży. Wpływa też na negatywny wizerunek szkoły. Estetykę otoczenia Zespołu Szkół psuje także zaniedbana kapliczka, do której mieszkańcy, ze względu na głęboko zakorzenione wartości chrześcijańskie, są szczególnie przywiązani.</p> <p>Zagospodarowanie terenu wpłynie nie tylko na estetykę, ale również na warunki korzystania z obiektu Zespołu Szkół w Rozdzielu. Ponadto działania w zakresie modernizacji kotłowni, korzystnie wpłyną na lokalne środowisko naturalne.</p> <p>Odpowiednie zagospodarowanie przyległego terenu pozwoli na przystosowanie całego budynku szkoły do obowiązujących standardów, zwiększą jego atrakcyjność i komfort użytkowników.</p> <p>Centralna lokalizacja terenu sprawia, że mieszkańcy widzą potrzebę jej modernizacji i zagospodarowania. Również w związku z tendencją ubywania mieszkańców wskazane są działania poprawiające atrakcyjność wsi jako miejsca zamieszkania, poprzez zbliżenie warunków życia do warunków życia w mieście, ożywienie życia społecznego i ruchu turystycznego. Dzięki realizacji inwestycji tereny wiejskie będą postrzegane jako bardziej atrakcyjne miejsca zamieszkania,</p>	

zachęcające mieszkańców do pozostania, odwiedzających do osiedlenia się na stałe, zaś turystów do wypoczynku. Odpowiednia promocja walorów przyrodniczych i zabytkowych gminy wraz z estetyczną przestrzenią publiczną miejscowości może wpłynąć na intensyfikację ruchu turystycznego, a odnowione tereny na lepsze postrzeganie gminy jako miejsca prowadzenia działalności gospodarczej i inwestycji, co może przyczynić się do powstania kilku nowych miejsc pracy dla mieszkańców.

<b>45. Jakie trzy najważniejsze efekty zostaną osiągnięte w wyniku realizacji projektu?</b>			
Wzrost wykształcenia i dostosowanie kwalifikacji mieszkańców do potrzeb rynku pracy	<input type="checkbox"/>	Poprawa estetyki i funkcjonalności przestrzeni publicznych	<input checked="" type="checkbox"/>
Włączenie społeczne osób wykluczonych i/lub zagrożonych marginalizacją	<input type="checkbox"/>	Poprawa stanu infrastruktury technicznej i drogowej	<input type="checkbox"/>
Zwiększenie integracji mieszkańców i pobudzenie ich aktywności lokalnej	<input type="checkbox"/>	Stworzenie i/lub rozszerzenie bazy turystycznej i rekreacyjnej	<input type="checkbox"/>
Poprawa bezpieczeństwa publicznego	<input type="checkbox"/>	Stworzenie i/lub rozszerzenie bazy sportowej	<input type="checkbox"/>
Poprawa jakości i zwiększenie dostępności do usług publicznych	<input checked="" type="checkbox"/>	Ograniczenie tzw. niskiej emisji i poprawa jakości środowiska naturalnego	<input checked="" type="checkbox"/>
Pozyskanie inwestorów zewnętrznych	<input type="checkbox"/>	Odnowa, ochrona i udostępnienie dziedzictwa kulturowego i naturalnego	<input type="checkbox"/>
Rozwój mikro i małej przedsiębiorczości	<input type="checkbox"/>	Inne ..... (jakie?)	<input type="checkbox"/>
<b>46. W jakich sferach projekt wpłynie na rozwiązanie problemów?</b>	<input checked="" type="checkbox"/> społecznej <input type="checkbox"/> gospodarczej <input checked="" type="checkbox"/> przestrzenno-funkcjonalnej <input checked="" type="checkbox"/> technicznej <input checked="" type="checkbox"/> środowiskowej		
<b>47. Planowany termin realizacji (mm/rr)</b>	od 2017 do 2019		
<b>48. Czy projekt będzie realizowany we współpracy z partnerem/ami? (jeśli tak, proszę ich wskazać)</b>	<input type="checkbox"/> TAK <input checked="" type="checkbox"/> NIE		
	sektor publiczny		
	sektor społeczny		
	sektor gospodarczy		
<b>18. Szacunkowa wartość całego projektu w złotych (netto)</b>	60000,00 zł		
<b>19. Źródło finansowania (EFS, EFRR, inne):</b>	Budżet województwa małopolskiego, RPO WM, Budżet gminy Żegocina		
<b>II.3. Uwagi/dodatkové informacje</b>			
-			

## 8.2.7 PRZEDSIĘWZIĘCIE 7

Rozdział	X
Łąka Górna	X
<b>II.2. Informacje dotyczące planowanego projektu</b>	
<b>49. Tytuł projektu</b>	
<b>WDROŻENIE ŚWIADOMEGO WYBORU KIERUNKU KSZTAŁCENIA ZAWODOWEGO DLA UCZNIÓW ZESPOŁU SZKÓŁ W ŁĄCIE GÓRNEJ, ROZDZIELU I ŻEGOCINIE W OPARCIU O NOWOCZESNE METODY DIAGNOZOWANIA PREDYSPOZYCJI I UZDOLNIEŃ PRZYSZŁYCH PRACOWNIKÓW.</b>	
<b>50. Cel projektu</b>	
Promocja aktywności społecznej, samorozwoju i idei kształcenia przez całe życie.	
<b>51. Główne planowane działania/zadania</b>	
<p>Organizacja zajęć z doradcą zawodowym, na których uczniowie zbadają swoje predyspozycje zawodowe, dowiedzą się więcej o rekrutacji do szkół ponadgimnazjalnych oraz odkryją bardziej samych siebie i swoje plany na przyszłość.</p> <p>Na zajęcia zostaną zakupione zestawy tablic interaktywnych, które pozwolą na uatrakcyjnienie zajęć nauczycielom, natomiast u uczniów spowodują wzrost kompetencji kluczowych w zakresie stosowania technologii informacyjno-komunikacyjnych. Innowacyjne narzędzie pracy, jakim jest tablica interaktywna stworzy szerokie możliwości dydaktyczne, aktywizujące uczniów, pozwoli przekazać informację uczniom w sposób czytelny i jasny.</p> <p>Dzięki tym narzędziom dydaktycznym młodzież, chętniej będzie uczestniczyć w wykładach i zajęciach praktycznych dotyczących doradztwa zawodowego. Warsztaty z aktywnych technik poszukiwania pracy zostaną przeprowadzone z użyciem tablicy interaktywnej.</p> <p>Ponadto zakupione zostaną pomoce naukowe i materiały: książki, słowniki, programy multimedialne, filmy edukacyjne, plansze, ekspozyty, mapy, papier ksero, tusze do drukarek, materiały papiernicze.</p>	
<b>52. Uzasadnienie potrzeby realizacji projektu</b>	
<p>Diagnoza przeprowadzona na potrzeby GPR Gminy Żegocina wykazała, niski wskaźnik rozwoju przedsiębiorczości, wysoki wskaźnik ubóstwa oraz bezrobocia na obszarze zdegradowanym i obszarze rewitalizacji. Projekt jest próbą wsparcia zorientowania uczniów na oczekiwania rynku pracy i określenie dalszej drogi edukacyjno-zawodowej. Celem głównym projektu jest przygotowanie uczniów żegocińskich klas gimnazjalnych do trafnego wyboru dalszego kształcenia ponadgimnazjalnego i określenia własnej drogi zawodowej dopasowanego do potrzeb i możliwości regionalnego rynku pracy. Większość uczniów szkół z terenu Gminy Żegocina ma problemy z motywacją do nauki, przyswajaniem wiedzy. Wielu uczniów ma trudności z wyborem dalszej ścieżki edukacyjnej, podjęciem decyzji dotyczącej dalszego kształcenia, nie zna uwarunkowań lokalnego i regionalnego rynku pracy. Dlatego podjęte zostaną działania przygotowujące uczniów do planowania własnej kariery zawodowej, wejścia w przyszłości na rynek pracy. Uczniowie naberą odpowiednie kompetencje i umiejętności praktyczne.</p>	

<p>Zorganizowane zostaną spotkania z doradcą zawodowym, mające na celu wzrost wiedzy i świadomości na temat wyboru dalszej ścieżki edukacyjnej, przy uwzględnieniu potrzeb rynku pracy.</p> <p>Używanie tablic interaktywnych wpłynie na zwiększenie motywacji uczniów do nauki i stworzy nowe możliwości dla prezentacji specyfiki różnych zawodów w tym praktycznego przedstawienia realiów zatrudnienia w zakładach pracy.</p>			
<p><b>53. Jakie trzy najważniejsze efekty zostaną osiągnięte w wyniku realizacji projektu?</b></p>			
Wzrost wykształcenia i dostosowanie kwalifikacji mieszkańców do potrzeb rynku pracy	<input checked="" type="checkbox"/>	Poprawa estetyki i funkcjonalności przestrzeni publicznych	<input type="checkbox"/>
Włączenie społeczne osób wykluczonych i/lub zagrożonych marginalizacją	<input type="checkbox"/>	Poprawa stanu infrastruktury technicznej i drogowej	<input type="checkbox"/>
Zwiększenie integracji mieszkańców i pobudzenie ich aktywności lokalnej	<input checked="" type="checkbox"/>	Stworzenie i/lub rozszerzenie bazy turystycznej i rekreacyjnej	<input type="checkbox"/>
Poprawa bezpieczeństwa publicznego	<input type="checkbox"/>	Stworzenie i/lub rozszerzenie bazy sportowej	<input type="checkbox"/>
Poprawa jakości i zwiększenie dostępności do usług publicznych	<input checked="" type="checkbox"/>	Ograniczenie tzw. niskiej emisji i poprawa jakości środowiska naturalnego	<input type="checkbox"/>
Pozyskanie inwestorów zewnętrznych	<input type="checkbox"/>	Odnowa, ochrona i udostępnienie dziedzictwa kulturowego i naturalnego	<input type="checkbox"/>
Rozwój mikro i małej przedsiębiorczości	<input type="checkbox"/>	Inne ..... (jakie?)	<input type="checkbox"/>
<p><b>54. W jakich sferach projekt wpłynie na rozwiązanie problemów?</b></p>	<input checked="" type="checkbox"/> społecznej <input type="checkbox"/> gospodarczej <input type="checkbox"/> przestrzenno-funkcjonalnej <input type="checkbox"/> technicznej <input type="checkbox"/> środowiskowej		
<p><b>55. Planowany termin realizacji (mm/rr)</b></p>	od wrzesień 2017 r. do czerwiec 2020 r.		
<p><b>56. Czy projekt będzie realizowany we współpracy z partnerem/ami? (jeśli tak, proszę ich wskazać)</b></p>	<input checked="" type="checkbox"/> TAK <input type="checkbox"/> NIE		
	sektor publiczny	Urząd Marszałkowski Województwa Małopolskiego	
	sektor społeczny	-	
	sektor gospodarczy	-	
<p><b>20. Szacunkowa wartość całego projektu w złotych (netto)</b></p>	70.000,00		
<p><b>21. Źródło finansowania (EFS, EFRR, inne):</b></p>	EFS, EFRR		
<p><b>II.3. Uwagi/dodatkové informacje</b></p>			
-			

8.2.8 PRZEDSIĘWZIĘCIE 8

Rozdział	<input checked="" type="checkbox"/>		
Łąka Górna	<input checked="" type="checkbox"/> (cała gmina)		
<b>II.2. Informacje dotyczące planowanego projektu</b>			
<b>57. Tytuł projektu</b>			
<b>INTEGRACJA MIĘDZYPOKOLENIOWA</b>			
<b>58. Cel projektu</b>			
Wzmocnienie więzi wielopokoleniowych i międzypokoleniowa wymiana umiejętności. Nawiązywanie i podtrzymywanie kontaktów międzyludzkich. Przekazywanie wartości dziedziczenia kulturowego i doświadczeń młodemu pokoleniu. Przeciwdziałanie wykluczeniu osób w podeszłym wieku.			
<b>59. Główne planowane działania/zadania</b>			
Celem projektu jest integracja międzypokoleniowa osób w podeszłym wieku z dziećmi i młodzieżą. Osoby w podeszłym wieku przekazują doświadczenie i wiedzę młodym ludziom nabywając od nich umiejętności obsługi komputera, telefonów i innych wynalazków współczesnej techniki. W ramach projektu planowane są zajęcia wokally – muzyczne, komputerowe, plastyczno- manualne, edukacyjne, sportowo-aktywizujące, kącik prasowo biblioteczny, organizowanie wieczorków, zajęcia kulinarne.			
<b>60. Uzasadnienie potrzeby realizacji projektu</b>			
<b>61. Jakie trzy najważniejsze efekty zostaną osiągnięte w wyniku realizacji projektu?</b>			
Wzrost wykształcenia i dostosowanie kwalifikacji mieszkańców do potrzeb rynku pracy	<input type="checkbox"/>	Poprawa estetyki i funkcjonalności przestrzeni publicznych	<input type="checkbox"/>
Włączenie społeczne osób wykluczonych i/lub zagrożonych marginalizacją	<input type="checkbox"/>	Poprawa stanu infrastruktury technicznej i drogowej	<input type="checkbox"/>
Zwiększenie integracji mieszkańców i pobudzenie ich aktywności lokalnej	<input checked="" type="checkbox"/>	Stworzenie i/lub rozszerzenie bazy turystycznej i rekreacyjnej	<input type="checkbox"/>
Poprawa bezpieczeństwa publicznego	<input type="checkbox"/>	Stworzenie i/lub rozszerzenie bazy sportowej	<input type="checkbox"/>
Poprawa jakości i zwiększenie dostępności do usług publicznych	<input type="checkbox"/>	Ograniczenie tzw. niskiej emisji i poprawa jakości środowiska naturalnego	<input type="checkbox"/>
Pozyskanie inwestorów zewnętrznych	<input type="checkbox"/>	Odnowa, ochrona i udostępnienie dziedzictwa kulturowego i naturalnego	<input checked="" type="checkbox"/>
Rozwój mikro i małej przedsiębiorczości	<input type="checkbox"/>	Inne <span style="float: right;">(jakie?)</span> .....	<input type="checkbox"/>

<b>62. W jakich sferach projekt wpłynie na rozwiązanie problemów?</b>	<input checked="" type="checkbox"/> społecznej <input type="checkbox"/> gospodarczej <input type="checkbox"/> przestrzenno-funkcjonalnej	<input type="checkbox"/> technicznej <input type="checkbox"/> środowiskowej
<b>63. Planowany termin realizacji (mm/rr)</b>	od 2017 do 2020	
<b>64. Czy projekt będzie realizowany we współpracy z partnerem/ami? (jeśli tak, proszę ich wskazać)</b>	<input checked="" type="checkbox"/> TAK <input type="checkbox"/> NIE	
	sektor publiczny	GOPS
	sektor społeczny	
	sektor gospodarczy	
<b>22. Szacunkowa wartość całego projektu w złotych (netto)</b>	80.000,00 zł	
<b>23. Źródło finansowania (EFS, EFRR, inne):</b>	EFS, Budżet gminy Żegocina	
<b>II.3. Uwagi/dodatkowe informacje</b>		
-		

### 8.2.9 PRZEDSIĘWZIĘCIE 9

Rozdziele	<input checked="" type="checkbox"/>
Łąka Górna	<input type="checkbox"/>
<b>II.2. Informacje dotyczące planowanego projektu</b>	
<b>65. Tytuł projektu</b>	<b>BEZPIECZNI NA DRODZE                  – PRZEBUDOWA DROGI GMINNEJ NR 580390 ROZDZIELE – LASKOWA                  WRAZ Z PRZEBUDOWĄ SKRZYŻOWANIA Z DROGĄ WOJEWÓDZKĄ 965                  PRZY ZESPOLE SZKÓŁ W ROZDZIELU</b>
<b>66. Cel projektu</b>	Poprawa bezpieczeństwa publicznego.
<b>67. Główne planowane działania/zadania</b>	- przebudowa drogi gminnej poprzez wykonanie chodnika oraz wymianę nawierzchni asfaltowej - przebudowa skrzyżowania polegającą na dobudowaniu dodatkowego pasa ruchu dla pojazdów

skręcających w lewo z kierunku miejscowości Żegocina.	
<b>68. Uzasadnienie potrzeby realizacji projektu</b>	
Niekorzystnie na bezpieczeństwo mieszkańców, związane z codziennym poruszaniem się po miejscowości, wpływa zdominowanie przestrzeni publicznych przez auta. Dotyczy to zwłaszcza otoczenia przy Zespole Szkół, wzmożony ruch samochodowy powodowany jest m.in. przez rodziców odwożących dzieci do szkoły, a także braki parkingowe oraz brak zatoki autobusowej – dzieci podwożone do szkoły przez rodziców wysiadają po prostu na ulicy. Należy zatem podjąć działania mające na celu przywrócenie pieszym bezpieczeństwa na wyżej wymienionym podobszarze.	
<b>69. Jakie trzy najważniejsze efekty zostaną osiągnięte w wyniku realizacji projektu?</b>	
Wzrost wykształcenia i dostosowanie kwalifikacji mieszkańców do potrzeb rynku pracy	<input type="checkbox"/> Poprawa estetyki i funkcjonalności przestrzeni publicznych <input checked="" type="checkbox"/>
Włączenie społeczne osób wykluczonych i/lub zagrożonych marginalizacją	<input type="checkbox"/> Poprawa stanu infrastruktury technicznej i drogowej <input checked="" type="checkbox"/>
Zwiększenie integracji mieszkańców i pobudzenie ich aktywności lokalnej	<input type="checkbox"/> Stworzenie i/lub rozszerzenie bazy turystycznej i rekreacyjnej <input type="checkbox"/>
Poprawa bezpieczeństwa publicznego	<input checked="" type="checkbox"/> Stworzenie i/lub rozszerzenie bazy sportowej <input type="checkbox"/>
Poprawa jakości i zwiększenie dostępności do usług publicznych	<input type="checkbox"/> Ograniczenie tzw. niskiej emisji i poprawa jakości środowiska naturalnego <input type="checkbox"/>
Pozyskanie inwestorów zewnętrznych	<input type="checkbox"/> Odnowa, ochrona i udostępnienie dziedzictwa kulturowego i naturalnego <input type="checkbox"/>
Rozwój mikro i małej przedsiębiorczości	<input type="checkbox"/> Inne <i>(jakie?)</i> ..... <input type="checkbox"/>
<b>70. W jakich sferach projekt wpłynie na rozwiązanie problemów?</b>	<input checked="" type="checkbox"/> społecznej <input type="checkbox"/> gospodarczej <input checked="" type="checkbox"/> przestrzenno-funkcjonalnej <input checked="" type="checkbox"/> technicznej <input type="checkbox"/> środowiskowej
<b>71. Planowany termin realizacji (mm/rr)</b>	od 2017 do 2019
<b>72. Czy projekt będzie realizowany we współpracy z partnerem/ami? (jeśli tak, proszę ich wskazać)</b>	<input type="checkbox"/> TAK <input checked="" type="checkbox"/> NIE
	sektor publiczny x
	sektor społeczny
sektor gospodarczy	
<b>24. Szacunkowa wartość całego projektu w złotych (netto)</b>	1.200.000,00 zł

<b>25. Źródło finansowania (EFS, EFRR, inne):</b>	EFRR, budżet województwa małopolskiego, Budżet gminy Żegocina
<b>II.3. Uwagi/dodatkové informacje</b>	
-	

### 8.2.10 PRZEDSIĘWZIĘCIE 10

Rozdziele	<input checked="" type="checkbox"/>
Łąka Górna	<input checked="" type="checkbox"/>
<b>II.2. Informacje dotyczące planowanego projektu</b>	
<b>73. Tytuł projektu</b>	
<b>BEZPIECZNI NA DRODZE – PROGRAM SPOŁECZNY SKIEROWANY DO DZIECI ORAZ RODZICÓW</b>	
<b>74. Cel projektu</b>	
Zapobieganie powstawaniu oraz ograniczanie problemów społecznych występujących na obszarze zdegradowanym.	
<b>75. Główne planowane działania/zadania</b>	
Zadanie polega na opracowaniu oraz przeprowadzenia programu edukacyjno-szkoleniowego dla uczestników ruchu drogowego przy Zespole Szkół w Łące Górnej i Zespole Szkół w Rozdziele. W ramach projektu odbędzie się cykl spotkań z uczniami oraz ich rodzicami, w celu wzbudzenia zainteresowania problematyką bezpieczeństwa, w szczególności zaś poruszania się samochodem w okolicach Zespołu Szkół.	
<b>76. Uzasadnienie potrzeby realizacji projektu</b>	
<p>Niekorzystnie na bezpieczeństwo mieszkańców, związane z codziennym poruszaniem się po miejscowości Łąka Górna i Rozdziele, wpływa zdominowanie przestrzeni publicznych przez auta. Dotyczy to zwłaszcza otoczenia przy Zespołach Szkół, wzmożony ruch samochodowy powodowany jest m.in. przez rodziców odwożących dzieci do szkoły. Należy zatem podjąć działania mające na celu przywrócenie pieszym bezpieczeństwa na wyżej wymienionym podobszarze.</p> <p>Zadanie pozwoli na zwiększenie świadomego i odpowiedzialnego uczestnictwa w ruchu drogowym zarówno wśród rodziców, jak i najmłodszych. Rodzice oraz uczniowie poznają przyczyny wypadków oraz sposoby ich zapobiegania, dzięki czemu poprawi się bezpieczeństwo uczniów w drodze do szkoły.</p>	
<b>77. Jakie trzy najważniejsze efekty zostaną osiągnięte w wyniku realizacji projektu?</b>	



Wzrost wykształcenia i dostosowanie kwalifikacji mieszkańców do potrzeb rynku pracy	<input type="checkbox"/>	Poprawa estetyki i funkcjonalności przestrzeni publicznych	<input type="checkbox"/>
Włączenie społeczne osób wykluczonych i/lub zagrożonych marginalizacją	<input type="checkbox"/>	Poprawa stanu infrastruktury technicznej i drogowej	<input type="checkbox"/>
Zwiększenie integracji mieszkańców i pobudzenie ich aktywności lokalnej	<input type="checkbox"/>	Stworzenie i/lub rozszerzenie bazy turystycznej i rekreacyjnej	<input type="checkbox"/>
Poprawa bezpieczeństwa publicznego	<input checked="" type="checkbox"/>	Stworzenie i/lub rozszerzenie bazy sportowej	<input type="checkbox"/>
Poprawa jakości i zwiększenie dostępności do usług publicznych	<input type="checkbox"/>	Ograniczenie tzw. niskiej emisji i poprawa jakości środowiska naturalnego	<input type="checkbox"/>
Pozyskanie inwestorów zewnętrznych	<input type="checkbox"/>	Odnowa, ochrona i udostępnienie dziedzictwa kulturowego i naturalnego	<input type="checkbox"/>
Rozwój mikro i małej przedsiębiorczości	<input type="checkbox"/>	Inne <i>(jaki?)</i> .....	<input type="checkbox"/>
<b>78. W jakich sferach projekt wpłynie na rozwiązanie problemów?</b>	<input checked="" type="checkbox"/> społecznej <input type="checkbox"/> gospodarczej <input type="checkbox"/> przestrzenno-funkcjonalnej <input type="checkbox"/> technicznej <input type="checkbox"/> środowiskowej		
<b>79. Planowany termin realizacji (mm/rr)</b>	od 2018 do 2020		
<b>80. Czy projekt będzie realizowany we współpracy z partnerem/ami?</b> (jeśli tak, proszę ich wskazać)	<input type="checkbox"/> TAK <input checked="" type="checkbox"/> NIE		
	sektor publiczny		
	sektor społeczny		
	sektor gospodarczy		
<b>26. Szacunkowa wartość całego projektu w złotych (netto)</b>	10.000,00 zł		
<b>27. Źródło finansowania (EFS, EFRR, inne):</b>	Budżet gminy Żegocina		
<b>II.3. Uwagi/dodatkové informacje</b>			
-			

### 8.2.11 PRZEDSIĘWZIĘCIE 11

Rozdziale	<input type="checkbox"/>
Łąka Górna	<input checked="" type="checkbox"/>
<b>II.2. Informacje dotyczące planowanego projektu</b>	
<b>81. Tytuł projektu</b>	
<b>REMONT I ADAPTACJA ZABYTKOWEGO ZESPOŁU DWORSKO – PARKOWEGO W ŁĄKIE GÓRNEJ NA CELE KULTURALNO-TURYSTYCZNE</b>	
<b>82. Cel projektu</b>	
<p>Nadrzędnym celem projektu będzie podniesienie atrakcyjności i konkurencyjności regionu w oparciu o zasoby dziedzictwa regionalnego.</p> <p>Do celów ogólnych należy zaliczyć:</p> <ul style="list-style-type: none"> <li>• poprawę poziomu estetyki miejscowości,</li> <li>• poprawę konkurencyjności turystycznej i atrakcyjności inwestycyjnej miejscowości,</li> <li>• pobudzenie aktywności środowiska lokalnego i stymulowanie współpracy na rzecz rozwoju społeczno-gospodarczego oraz przeciwdziałanie zjawisku wykluczenia społecznego niektórych grup społecznych (osoby z niepełnosprawnością, osoby starsze),</li> <li>• wzbogacenie oferty kulturalnej regionu.</li> </ul> <p>Osiągnięcie celów ogólnych będzie miało istotne znaczenie nie tylko z punktu widzenia miejscowości Łąka Górna, ale także całego regionu, ponieważ Żegocina jest gminą o ponad 100-letniej tradycji przyjmowania gości na wypoczynek, a w latach ostatnich przekształciła się w swoisty „przemysł turystyczny” - powstała nowoczesna baza noclegowa, rekreacyjna i gastronomiczna. Gmina Żegocina ma kilka zabytkowych obiektów, które warto zobaczyć. Na pierwszym miejscu wymieniany jest odrestaurowany, drewniany kościółek w Rozdzielu pochodzący z końca XV wieku i przeniesiony tu w 1986 r. z Królówki. Na starym cmentarzu w Żegocinie znajduje się pochodzący z roku 1833, najstarszy w Polsce znany chłopski kamienny nagrobek – Reginy Kuscyna. Również w żegocińskim kościele parafialnym wybudowanym w 1895 r. znajduje się kilka zabytkowych eksponatów, wśród nich m.in.</p> <p>gotycka chrzcielnica kamienna, obraz Matki Boskiej Częstochowskiej z XVIII wieku, tęczą z gotycką rzeźbą Chrystusa na Krzyżu, Matki Boskiej i św. Jana. Jako ciekawy obiekt wymieniany jest zespół dworsko-parkowy z XIX wieku w Łące Górnej. Drugim ciekawym obiektem w parku jest drewniana kapliczka o konstrukcji zrębowej pochodząca z drugiej połowy XIX wieku. Chwilę refleksji i zadumy wzbudzą na pewno pięknie położone i odrestaurowane cmentarze z okresu I wojny światowej położone w Łące Górnej i Żegocinie.</p> <p>Niewątpliwą atrakcją gminy są liczne kapliczki, figury i krzyże przydrożne.</p> <p>W ramach projektu planuje się osiągnięcie następujących celów bezpośrednich, które przyczynią się do realizacji ww. celów ogólnych:</p> <ul style="list-style-type: none"> <li>• rewitalizację obiektu dziedzictwa kulturowego, kaplicy wraz z parkiem i przywrócenie dawnej świetności,</li> <li>• zahamowanie procesu stopniowej degradacji dworu oraz parku,</li> <li>• dostosowanie warunków lokalowych w dworze do pełnej i atrakcyjnej realizacji funkcji</li> </ul>	

społeczno-gospodarczej,

- wzmocnienie potencjału ekonomicznego poprzez utworzenie miejsc pracy.

Korzyści z realizacji projektu będą wykorzystywane komplementarnie przez społeczność lokalną oraz turystów odwiedzających region. Realizacja projektu pozwoli na zwiększenie oddziaływania kultury i turystyki na rozwój regionu oraz zwiększenie dostępu ludności i turystów do kultury i historii. Poprawa infrastruktury poza niezaprzeczalnymi efektami w postaci odrestaurowanego dworu, jego najbliższego otoczenia oraz parku, jest szansą na atrakcyjne propozycje kulturalne oraz efektywniejsze wykorzystanie zmodernizowanej infrastruktury.

Przedmiotowy projekt poprzez swój wpływ na wzrost zainteresowania turystów samym regionem, a przez to wzrost dochodów mieszkańców przyczyni się do trwałego i zrównoważonego rozwoju. Realizacja projektu pozwoli na uzyskanie w dłuższym okresie czasu znacznych korzyści dla gminy Żegocina i regionu.

W związku z powyższym można wyszczególnić następujące oddziaływania społeczno-gospodarcze projektu:

- wzrost atrakcyjności oferty turystycznej poprzez tworzenie markowego produktu turystycznego oraz bazy noclegowej będzie mieć wpływ na wzrost liczby turystów oraz powiększenie udziału i znaczenia branży turystycznej w gospodarce;
- w wyniku rewitalizacji zasobów dziedzictwa kulturowego oraz skutecznej akcji informacyjno-promocyjnej nastąpi wzrost przychodów oraz liczby zatrudnieniowych osób w sektorze turystyki;
- zwiększenie atrakcyjności obiektów zabytkowych pozwoli wzbogacić proces edukacji kulturowej dzieci i młodzieży;
- poprzez utworzenie i poprawę nawierzchni ścieżek i dojazdów zwiększy się dostęp osób niepełnosprawnych do dóbr dziedzictwa kulturowego;
- rewitalizacja parku jako miejsc spacerów i aktywnego wypoczynku na świeżym powietrzu będzie mieć pozytywny wpływ na rozpowszechnianie zdrowego stylu życia, co będzie procentować zdrowszym społeczeństwem oraz wzrostem średniej długości życia kobiet i mężczyzn w regionie;
- wzrost poziomu inwestycji i jakości oferty inwestycyjnej regionu będzie wynikiem rosnącego znaczenia oferty turystycznej oraz wzrostu liczby turystów.

### **83. Główne planowane działania/zadania**

Wnioskodawca w ramach przedmiotowego projektu planuje zrealizować 2 zadania:

1. Rewitalizacja dworu wraz z kaplicą oraz budynkiem spichlerza. Prace remontowo-konserwatorskie.

Cel przywrócenie odpowiednich walorów estetycznych budynkom oraz przywrócenie funkcji mieszkalnej jaką miał początkowo oraz kulturalno-turystycznej. Prace mają na celu zatrzymanie i wyeliminowanie procesów niszczących, usunięcie z elewacji nieestetycznych dokonań poprzednich prac remontowych.

2. Rewitalizacja i zagospodarowanie parku - prace porządkowe, pielęgnacyjne, usuwanie drzew i form krzewiastych, nawierzchnie, zagospodarowanie terenu zieleni.

### **84. Uzasadnienie potrzeby realizacji projektu**

Przedmiotem projektu jest rewitalizacja i zagospodarowanie na cele kulturalno-turystyczne zabytkowego dworu wraz z parkiem i zabudowaniami w miejscowości Łąka Górna. Od głównej drogi (Bochnia – Żegocina) wiedzie do niego piękna grabowa aleja. Zbudowany został w latach 1871 – 1883 r. przez Feliksa Arłamowicza na miejscu starych zabudowań folwarcznych. Około 1900 r. właścicielem całego majątku został doktor Klemens Rutowski, po którym przejął go jego syn Adam gospodarzący tu do 1944 roku. Dwór jest murowany, parterowy, z facjatą od strony południowej, z której jest wejście na taras z czterokolumnowym portykiem i niską basztą zwieńczoną krenelazem, czyli szeregiem zębatych prostokątnych sterczyn z prześwitami. Częściowo podpiwniczony, postawiony jest na planie prostokąta. Posiada 4 – kolumnowy portyk. W południowo – wschodniej części dworu znajduje się obszerna sala balowa doświetlona 6 wysokimi, ostrołukowymi oknami, z półkolumnami pomiędzy nimi i owalnymi okienkami nad gzymsem wieńczącym elewację, dach dwuspadowy, kryty dachówką.

Na południowym skraju polany parkowej stoi neogotycka drewniana kaplica dworska, oraz wznoszący się po zachodniej stronie dworu trójkondygnacyjny spichlerz, który należy do największych tego rodzaju obiektów zabytkowych w regionie. Ostatnim „prawdziwym” gospodarzem dworu był Adam Rutowski. Rutowscy opuścili dwór w 1944 roku przed nadejściem wojsk rosyjskich. Po Drugiej Wojnie Światowej dwór wraz z gruntami i zabudowaniami gospodarczymi przeszedł na własność skarbu państwa. 15 maja 2007 roku zabytkowy "Zespół Dworsko - Parkowy w Łące Górnej" nabyła mieszkanka Madrytu Pani Lidia Niedzielska za sumę 811.113 PLN. Ponieważ obiekt jest wpisany do rejestru zabytków (A-56/M z 9.05.2006), nowy nabywca musiał przedstawić projekt zagospodarowania budynków i terenów parkowych. Pani Niedzielska przedstawiła dwie propozycje. Według planów dwór miał być przeznaczony na ośrodek hotelarsko-konferencyjny lub ośrodek wychowawczo-opiekuńczy, jednak inwestycja nie została zrealizowana.

Projekt poprzez wpływ na rozwój kultury i turystyki w regionie przyczyni się do zmniejszenia dysproporcji regionalnych w poziomie rozwoju społeczno-gospodarczego, a tym samym poziomie życia ludności. Aktywizacja gospodarcza regionu będzie wynikiem napływu kapitału z zewnątrz, co będzie skutkowało: tworzeniem nowych miejsc pracy, wzrostem obrotów w lokalnych firmach, wzbogacaniem się lokalnej społeczności. Oddziaływanie projektu będzie tym większe, że rozwój turystyki oraz wzrost zatrudnienia w tej branży będzie napędzać koniunkturę w innych działach gospodarki. Realizacja projektu pozwoli na uzyskanie w dłuższym okresie czasu znacznych korzyści dla regionu.

Ze względu na ogólnodostępny charakter obiektu, z jego oferty będą mogli korzystać wszyscy mieszkańcy Gminy. Jeśli nawet osoby te nie będą bezpośrednio zainteresowane odwiedzeniem zespołu dworsko-parkowego, to zapewne przy okazji różnego rodzaju imprez, plenerów, wystaw czy występów będą oni odbiorcami oferty kulturowej związanej z tym obiektem. Ponadto dzięki realizacji projektu nastąpi aktywizacja społeczno-gospodarcza obszaru objętego projektem, co przyczyni się do poprawy jakości życia na tym obszarze.

Przewiduje się, że w związku z realizacją projektu nastąpi rozwój gospodarczy Gminy wynikający ze zwiększonej liczby turystów. Wpłynie to na powstawanie nowych firm w branży obsługującej ruch turystyczny, które generować będą dodatkowe miejsca pracy, co wpłynie na poprawę sytuacji na lokalnym rynku pracy. Rozwój oferty kulturowej w Gminie przyczyni się ponadto do aktywizacji miejscowej ludności. Realizacja szeregu wystaw, plenerów (również nie wyklucza się o zasięgu ponadlokalnym) wpłynie pozytywnie na umocnienie poczucia tożsamości i przywiązania do lokalnej kultury i tradycji. Edukacja kulturowa realizowana w oparciu o dziedzictwo kulturowe Łąki Górnej i okolic wpłynie korzystnie na poziom kapitału ludzkiego na tym terenie, ze szczególnym

uwzględnieniem dzieci i młodzieży, do których planowane jest skierowanie części programu edukacyjnego.

Atrakcyjny teren stanowić będzie ciekawą propozycję na spędzanie wolnego czasu.

Wszystkie te czynniki wpłyną na poprawę warunków życia w Gminie i w konsekwencji przyczynią się do rozwoju społeczno gospodarczego obszaru, na którym realizowany jest projekt, oddziałując tym samym na wszystkich jej mieszkańców.

Grupą, która skorzysta na realizacji projektu będą przedsiębiorcy prowadzący działalność na terenie Gminy. W związku z rosnącym ruchem turystycznym wynikającym ze zwiększonej atrakcyjności Gminy, wzrosną wpływy przedsiębiorców prowadzących działalność gospodarczą, szczególnie w branży gastronomicznej i handlowej. Realizacja projektu wpłynie także na zwiększenie atrakcyjności inwestycyjnej Gminy Żegocina. Inwestorzy poprzez wyeksponowanie walorów turystycznych gminy uzyskają atrakcyjne miejsce do lokowania swoich inwestycji. Dzięki większej atrakcyjności turystycznej Gminy, inwestorzy będą upatrywać ogromnych możliwości rozwoju na tym obszarze.

Ze względu na specyfikę dworu jako obiektu zabytkowego, jedną z jego podstawowych funkcji będzie funkcja turystyczno-kulturalna. Gmina jest atrakcyjną turystycznie miejscowością, dzięki czemu corocznie odwiedza ją coraz liczniejsze grono podróżnych.

Osoby te korzystać będą z obiektu podczas tradycyjnego zwiedzania dworu, jak również podczas organizowanych imprez o charakterze kulturowym. Będą to zarówno osoby zamierzające obejrzeć sam dworek, jak również turyści przechodzący lub przejeżdżający znajdującymi się tu trasami turystycznymi oraz osoby wykorzystujące malowniczy obraz w formie pleneru malarskiego lub fotograficznego. Planowana jest również reaktywacja działalności kaplicy – w porozumieniu z plebanią, gdzie organizowane mogą być zarówno cotygodniowe jak i okolicznościowe nabożeństwa (śluby, chrzciny).

Realizacja inwestycji wpłynie również pozytywnie na jakość oferty turystycznej i kulturowej zespołu dworsko-parkowego. Inwestycja dotyczy obiektu wraz z otoczeniem - zdewastowanego i niezagospodarowanego, wyłączonego z użytkowania. Jej realizacja z pewnością podwyższy standard oferty turystycznej Gminy (szczególnie na szczeblu gminnym, ale także na szczeblu regionalnym i ogólnokrajowym). Dwór wraz z parkiem w Łącku Górnej - atrakcja turystyczna Gminy będzie na nowo dostępna. Dotychczas, ze względu na zły stan obiektu - budynek można było podziwiać wyłącznie z bezpiecznej odległości. Dodatkowo planuje się kompleksowe przystosowanie dworu na potrzeby turystów, artystów. Zaplanowano m.in. adaptację pomieszczeń parteru.

Rozbudowa oferty obiektu polegać będzie również na wykorzystaniu dworu na cele kulturalne i edukacyjne. Odbywać się tu będą spotkania okazjonalne, lokalne i regionalne.

Dodatkowo zaplanowano na terenie obiektu różnego rodzaju programy edukacyjne dla dzieci.

Działania kulturalne mogą być realizowane zarówno w ogrodzie, gdzie przestrzeń może zostać wykorzystana do organizacji plenerów, czy też wystaw w okresie wiosna-lato, jak i w samym budynku dworu.

Ze względu na specyfikę dworu, jako obiektu zabytkowego, jedną z jego podstawowych funkcji będzie funkcja turystyczno-kulturalna. Turyści będą mogli skorzystać także z noclegu, jaki dostępny będzie w budynku.

**85. Jakie trzy najważniejsze efekty zostaną osiągnięte w wyniku realizacji projektu?**

Wzrost wykształcenia i dostosowanie kwalifikacji mieszkańców do potrzeb rynku pracy	<input type="checkbox"/>	Poprawa estetyki i funkcjonalności przestrzeni publicznych	<input type="checkbox"/>
Włączenie społeczne osób wykluczonych i/lub zagrożonych marginalizacją	<input checked="" type="checkbox"/>	Poprawa stanu infrastruktury technicznej i drogowej	<input type="checkbox"/>
Zwiększenie integracji mieszkańców i pobudzenie ich aktywności lokalnej	<input type="checkbox"/>	Stworzenie i/lub rozszerzenie bazy turystycznej i rekreacyjnej	<input checked="" type="checkbox"/>
Poprawa bezpieczeństwa publicznego	<input type="checkbox"/>	Stworzenie i/lub rozszerzenie bazy sportowej	<input type="checkbox"/>
Poprawa jakości i zwiększenie dostępności do usług publicznych	<input type="checkbox"/>	Ograniczenie tzw. niskiej emisji i poprawa jakości środowiska naturalnego	<input type="checkbox"/>
Pozyskanie inwestorów zewnętrznych	<input type="checkbox"/>	Odnowa, ochrona i udostępnienie dziedzictwa kulturowego i naturalnego	<input checked="" type="checkbox"/>
Rozwój mikro i małej przedsiębiorczości	<input type="checkbox"/>	Inne ..... (jakie?)	<input type="checkbox"/>
<b>86. W jakich sferach projekt wpłynie na rozwiązanie problemów?</b>	<input checked="" type="checkbox"/> społecznej <input checked="" type="checkbox"/> gospodarczej <input checked="" type="checkbox"/> przestrzenno-funkcjonalnej <input type="checkbox"/> technicznej <input type="checkbox"/> środowiskowej		
<b>87. Planowany termin realizacji (mm/rr)</b>	od 2018 do 2020		
<b>88. Czy projekt będzie realizowany we współpracy z partnerem/ami? (jeśli tak, proszę ich wskazać)</b>	<input checked="" type="checkbox"/> TAK <input type="checkbox"/> NIE		
	sektor publiczny		
	sektor społeczny		
	sektor gospodarczy	D+S Architekci (www.dsarchitekci.pl)	
<b>28. Szacunkowa wartość całego projektu w złotych (netto)</b>	6.000.000,00 zł		
<b>29. Źródło finansowania (EFS, EFRR, inne):</b>	EFRR, EFS		
<b>II.3. Uwagi/dodatkowe informacje</b>			
-			

8.2.12 PRZEDSIĘWZIĘCIE 12

Rozdziele

Łąka Górna

**II.2. Informacje dotyczące planowanego projektu**

## 1. Tytuł projektu

### OCHRONA I ODTWORZENIE DOROBKU KULTUROWEGO POPRZEDNICH POKOLEŃ W PIEŚNIACH BIESIADNYCH I LUDOWYCH ZIEMI ŻEGOCIŃSKIEJ

## 2. Cel projektu

- Aktywizacja mieszkańców obszarów rewitalizacji /w tym Rozdziele, Łąka Górna/
- Integracja międzypokoleniowa mieszkańców obszarów do rewitalizacji
- Ochrona od zapomnienia i zachowanie dziedzictwa kulturowego ziemi żegocińskiej głównie z obszarów rewitalizacji
- Ciekawa oferta dla turystów / publikacja śpiewnika, festiwal pieśni ludowych i biesiadnych/
- „Ożywienie” środowiska obszarów zdegradowanych poprzez angażowanie się społeczeństwa w poszczególne etapy projektu

## 3. Główne planowane działania/zadania

- Spotkania międzypokoleniowe, zbiór i nagranie pieśni ludowych i biesiadnych
- Publikacja-wydanie śpiewnika – „W kręgu żegocińskich pieśni biesiadnych i ludowych”
- Zorganizowanie – „Żegocińskiego festiwalu pieśni biesiadnych i ludowych” ,który może na stałe zagościć w kalendarzu wydarzeń kulturalnych gminy.

## 4. Uzasadnienie potrzeby realizacji projektu

Projekt zaktywizuje społeczeństwo z obszarów zdegradowanych. Wieś Rozdziele i Łąka Górna dzięki realizacji projektu staną się wioskami twórczymi. Na czele projektu staną liderzy, którzy włączą ludzi najbardziej zmarginalizowanych i pokażą, że razem można wiele osiągnąć.

Występ na festiwalu pieśni ludowych będzie motywacją do kolejnych działań.

## 5. Jakie trzy najważniejsze efekty zostaną osiągnięte w wyniku realizacji projektu?

Wzrost wykształcenia i dostosowanie kwalifikacji mieszkańców do potrzeb rynku pracy	<input type="checkbox"/>	Poprawa estetyki i funkcjonalności przestrzeni publicznych	<input type="checkbox"/>
Włączenie społeczne osób wykluczonych i/lub zagrożonych marginalizacją	<input checked="" type="checkbox"/>	Poprawa stanu infrastruktury technicznej i drogowej	<input type="checkbox"/>
Zwiększenie integracji mieszkańców i pobudzenie ich aktywności lokalnej	<input checked="" type="checkbox"/>	Stworzenie i/lub rozszerzenie bazy turystycznej i rekreacyjnej	<input type="checkbox"/>
Poprawa bezpieczeństwa publicznego	<input type="checkbox"/>	Stworzenie i/lub rozszerzenie bazy sportowej	<input type="checkbox"/>
Poprawa jakości i zwiększenie dostępności do usług publicznych	<input type="checkbox"/>	Ograniczenie tzw. niskiej emisji i poprawa jakości środowiska naturalnego	<input type="checkbox"/>
Pozyskanie inwestorów zewnętrznych	<input type="checkbox"/>	Odnowa, ochrona i udostępnienie dziedzictwa kulturowego i naturalnego	<input checked="" type="checkbox"/>
Rozwój mikro i małej przedsiębiorczości	<input type="checkbox"/>	Inne ..... (jakie?)	<input type="checkbox"/>

6. W jakich sferach projekt wpłynie na rozwiązanie problemów?

- społecznej  
 gospodarczej  
 przestrzenno-funkcjonalnej  
 technicznej  
 środowiskowej

7. Planowany termin realizacji (mm/rr)

od października 2017 do kwietnia 2019

TAK  NIE

8. Czy projekt będzie realizowany we współpracy z partnerem/ami? (jeśli tak, proszę ich wskazać)

sektor publiczny

sektor społeczny

sektor gospodarczy

8. Szacunkowa wartość całego projektu w złotych (netto)

40 000,00

9. Źródło finansowania (EFS, EFRR, inne):  
 Udział własny stowarzyszenia

PROW, budżet woj., środki własne

### II.3. Uwagi/dodatkowe informacje

-

#### 8.2.13 PRZEDSIĘWZIĘCIE 13

Rozdziele

Łąka Górna

### II.2. Informacje dotyczące planowanego projektu

9. Tytuł projektu

#### OSIĄGNIĘCIE ZRÓWNOWAŻONEGO ROZWOJU OBSZARÓW ZDEGRADOWANYCH POPRZEZ PODNOSZENIE ŚWIADOMOŚCI MIESZKAŃCÓW

10. Cel projektu

Podniesienie wiedzy mieszkańców poprzez cykl szkoleń z zakresu:

- małej przedsiębiorczości
- ekologii
- zdrowego żywienia
- zdrowia psychicznego i fizycznego
- szkolenia według potrzeb zgłaszanych przez społeczeństwo /motywacja do zidentyfikowania własnych potrzeb mieszkańców/

11. Główne planowane działania/zadania



Szkolenia tematyczne w wioskach z obszarów objętych rewitalizacją

**12. Uzasadnienie potrzeby realizacji projektu**

Realizacja projektu spowoduje rozbudzenie świadomości mieszkańców z obszarów objętych rewitalizacją, poszerzy ich świadomość w kilku aspektach życia społecznego, zmotywuje do działania w celu poprawy jakości życia.

**13. Jakie trzy najważniejsze efekty zostaną osiągnięte w wyniku realizacji projektu?**

Wzrost wykształcenia i dostosowanie kwalifikacji mieszkańców do potrzeb rynku pracy	<input type="checkbox"/>	Poprawa estetyki i funkcjonalności przestrzeni publicznych	<input type="checkbox"/>
Włączenie społeczne osób wykluczonych i/lub zagrożonych marginalizacją	<input checked="" type="checkbox"/>	Poprawa stanu infrastruktury technicznej i drogowej	<input type="checkbox"/>
Zwiększenie integracji mieszkańców i pobudzenie ich aktywności lokalnej	<input checked="" type="checkbox"/>	Stworzenie i/lub rozszerzenie bazy turystycznej i rekreacyjnej	<input type="checkbox"/>
Poprawa bezpieczeństwa publicznego	<input type="checkbox"/>	Stworzenie i/lub rozszerzenie bazy sportowej	<input type="checkbox"/>
Poprawa jakości i zwiększenie dostępności do usług publicznych	<input type="checkbox"/>	Ograniczenie tzw. niskiej emisji i poprawa jakości środowiska naturalnego	<input type="checkbox"/>
Pozyskanie inwestorów zewnętrznych	<input type="checkbox"/>	Odnowa, ochrona i udostępnienie dziedzictwa kulturowego i naturalnego	<input type="checkbox"/>
Rozwój mikro i małej przedsiębiorczości	<input checked="" type="checkbox"/>	Inne (jakie?) Poprawa świadomości ekologicznej, zdrowotnej, poszerzenie wiedzy z dziedziny przedsiębiorczości	<input checked="" type="checkbox"/>

**14. W jakich sferach projekt wpłynie na rozwiązanie problemów?**

- społecznej  
 gospodarczej  
 przestrzenno-funkcjonalnej  
 technicznej  
 środowiskowej

**15. Planowany termin realizacji (mm/rr)**

od listopad 2017 - do kwiecień 2018

- TAK     NIE

**16. Czy projekt będzie realizowany we współpracy z partnerem/ami? (jeśli tak, proszę ich wskazać)**

- sektor publiczny  
 sektor społeczny  
 sektor gospodarczy

**10. Szacunkowa wartość całego projektu w złotych (netto)**

30 000,00

**11. Źródło finansowania (EFS, EFRR, inne):**

PROW, budżet woj., środki własne

**II.3. Uwagi/dodatkowe informacje**

-



### 8.2.14 PRZEDSIĘWZIĘCIE 14

Rozdziele

Łąka Górna

## II.2. Informacje dotyczące planowanego projektu

### 17. Tytuł projektu

#### TRADYCJE PRZODKÓW W ŻYCIU WSPÓŁCZESNYM WSI

### 18. Cel projektu

- Aktywizacja mieszkańców obszarów rewitalizacji /w tym Rozdziele, Łąka Górna/
- Integracja międzypokoleniowa mieszkańców obszarów do rewitalizacji, w z tym z osobami niepełnosprawnymi
- Ochrona dziedzictwa kulturowego

### 19. Główne planowane działania/zadania

- Integracja międzypokoleniowa mieszkańców obszarów do rewitalizacji, w z tym z osobami niepełnosprawnymi
- Ochrona od zapomnienia i zachowanie dziedzictwa kulturowego ziemi żegocińskiej poprzez organizację inscenizacji wybranych zwyczajów
- Realizacja projektu poprzez spotkania z społecznością gminy

### 20. Uzasadnienie potrzeby realizacji projektu

Program zaktywizuje społeczeństwo obszarów przeznaczonych do rewitalizacji: osoby prowadzące projekt, włączy do udziału młodzież i osoby niepełnosprawne mobilizując ich do działania.

### 21. Jakie trzy najważniejsze efekty zostaną osiągnięte w wyniku realizacji projektu?

Wzrost wykształcenia i dostosowanie kwalifikacji mieszkańców do potrzeb rynku pracy	<input type="checkbox"/>	Poprawa estetyki i funkcjonalności przestrzeni publicznych	<input type="checkbox"/>
Włączenie społeczne osób wykluczonych i/lub zagrożonych marginalizacją	<input checked="" type="checkbox"/>	Poprawa stanu infrastruktury technicznej i drogowej	<input type="checkbox"/>
Zwiększenie integracji mieszkańców i pobudzenie ich aktywności lokalnej	<input checked="" type="checkbox"/>	Stworzenie i/lub rozszerzenie bazy turystycznej i rekreacyjnej	<input type="checkbox"/>
Poprawa bezpieczeństwa publicznego	<input type="checkbox"/>	Stworzenie i/lub rozszerzenie bazy sportowej	<input type="checkbox"/>
Poprawa jakości i zwiększenie dostępności do usług publicznych	<input type="checkbox"/>	Ograniczenie tzw. niskiej emisji i poprawa jakości środowiska naturalnego	<input type="checkbox"/>
Pozyskanie inwestorów zewnętrznych	<input type="checkbox"/>	Odnowa, ochrona i udostępnienie dziedzictwa kulturowego i naturalnego	<input checked="" type="checkbox"/>
Rozwój mikro i małej przedsiębiorczości	<input type="checkbox"/>	Inne ..... (jakie?)	<input type="checkbox"/>

22. W jakich sferach projekt wpłynie na rozwiązanie problemów?

- społecznej  
 gospodarczej  
 przestrzenno-funkcjonalnej  
 technicznej  
 środowiskowej

23. Planowany termin realizacji (mm/rr)

od października 2017 do grudnia 2019

TAK  NIE

24. Czy projekt będzie realizowany we współpracy z partnerem/ami? (jeśli tak, proszę ich wskazać)

sektor publiczny

sektor społeczny

sektor gospodarczy

12. Szacunkowa wartość całego projektu w złotych (netto)

60 000,00

13. Źródło finansowania (EFS, EFRR, inne):  
 Udział własny stowarzyszenia

PROW, budżet woj., środki własne

### II.3. Uwagi/dodatkové informacje

-

## 8.3 ZBIORCZE WSKAŹNIKI REALIZACJI PRZEDSIĘWZIĘĆ

NR	Podmiot	Tytuł projektu	Wskaźnik produktu	Wskaźnik rezultatu
P1	Gmina Żegocina	Przedszkole samorządowe szansą na dobry start małego dziecka – projekt inwestycyjny.	500 m <sup>2</sup> zmodernizowanej powierzchni obiektu przeznaczonych na cele społeczne	1 obiekt z przeznaczeniem na cele społeczne zmodernizowany 100 uruchomionych nowych miejsc w przedszkolu
P2	Gmina Żegocina	Oddział przedszkolny szansą na dobry start małego dziecka – projekt inw.	120 m <sup>2</sup> zmodernizowanej powierzchni obiektu przeznaczonych na cele społeczne	1 obiekt z przeznaczeniem na cele społeczne zmodernizowany 25 uruchomionych nowych miejsc w przedszkolu
P3	Gmina Żegocina	Wsparcie dla funkcjonowania przedszkola w m. Łąka Górna	1 - Udogodnienia dla niepełnosprawnych 1 wdrożony program zajęć dla dzieci	90% przedszkolaków objętych dodatkowymi zajęciami

P4	Gmina Żegocina	Wsparcie dla funkcjonowania oddziału przedszkolnego w m. Rozdziele	1 - Udogodnienia dla niepełnosprawnych 1 wdrożony program zajęć dla dzieci	90% przedszkolaków objętych dodatkowymi zajęciami
P5	Gmina Żegocina	Równe szanse w edukacji dla żegocińskiej najmłodszej generacji – rozwój kompetencji kluczowych uczniów szkół podstawowych i gimnazjalnych.	1 wdrożony program zajęć dla dzieci	90% uczniów objętych dodatkowymi zajęciami
P6	Gmina Żegocina	Zagospodarowania terenu wokół Zespołu Szkół.	600 m <sup>2</sup> powierzchni zagospodarowanego terenu wokół obiektu szkolnego 1 Zmodernizowany system grzewczy 1 Odnowienie kapliczki	1 nowa przestrzeń publiczna zagospodarowana 1 obiekt użyteczności publicznej z ekologicznym ogrzewaniem 1 zabytkowy obiekt odnowiony
P7	Gmina Żegocina	Wdrożenie świadomego wyboru kierunku kształcenia zawodowego dla uczniów szkół gimnazjalnych w oparciu o nowoczesne metody diagnozowania predyspozycji i uzdolnień przyszłych pracowników.	1 wdrożony program z doradcą zawodowym dla uczniów	80 % uczniów zbadanych pod względem predyspozycji zawodowych
P8	GOPS Żegocina	Integracja międzypokoleniowa.	1 wdrożony program zajęć integracyjnych, wielopokoleniowych	40 osób uczestniczących w zajęciach integracyjnych, wielopokoleniowych
P9	Gmina Żegocina	Bezpieczni na drodze – przebudowa drogi gminnej nr 580390 Rozdziele – Laskowa wraz z przebudową skrzyżowania z drogą wojewódzką 965 przy Zespole Szkół w Rozdziele	100 powierzchni zagospodarowanego terenu w pobliżu szkoły poprawiającego bezpieczeństwo 1 przebudowane skrzyżowanie 1200 mb przebudowanej drogi	1 przestrzeń publiczna zagospodarowana 1 miejsce drogowe z poprawionym poziomem bezpieczeństwa
P10	Gmina Żegocina	Bezpieczni na drodze – program skierowany do dzieci oraz rodziców (2 projekty: Łąka G i Rozdziele)	1 wdrożony program zajęć z zakresu bezpieczeństwa	60 % uczniów i rodziców objętych edukacją z bezpieczeństwa)
P11	Maciej Niedzielski Bieniaś	Remont i adaptacja zabytkowego zespołu	600 m <sup>2</sup> powierzchni zrewitalizowanych obiektów	1 przestrzeń publiczna zrewitalizowana

		dworskiego – parkowego na cele społeczno-kulturalne.	2,0 ha powierzchni zrewitalizowanego terenu	1 obiekt przeznaczony na działalność społeczno-gospodarczą zrewitalizowany 2 zrewitalizowane obiekty zabytkowe (spichlerz, kaplica, dwór) 3
P12	Stowarzyszenie Rozwoju i Wspierania Przedsiębiorczości w Żegocinie	Ochrona i odtworzenie dorobku kulturowego poprzednich pokoleń w pieśniach biesiadnych i ludowych Ziemi Żegocińskiej – projekt nie inwestycyjny	1 wdrożony program aktywizacji kulturowej mieszkańców	500 mieszkańców objętych aktywizacją kulturową 1 wydawnictwo (śpiewnik) 1 impreza
P13	Stowarzyszenie Rozwoju i Wspierania Przedsiębiorczości w Żegocinie	Osiągnięcie zrównoważonego rozwoju obszarów zdegradowanych poprzez podnoszenie świadomości mieszkańców – projekt nie inwestycyjny	1 wdrożony program edukacyjno-aktywizujący z przedsiębiorczości dla mieszkańców	200 mieszkańców objętych aktywizacją
P14	Stowarzyszenie z Nurtem Sanki	Tradycje przodków w życiu współczesnym wsi	1 wdrożony program aktywizacji kulturowej mieszkańców	500 mieszkańców objętych aktywizacją kulturową 1 impreza

## 9 WSKAŹNIKI REALIZACJI GPR

Cele szczegółowe podlegają ewaluacji i dlatego przypisano im wskaźniki rezultatu – mierniki sukcesu wdrażania dokumentu GPR. W ramach każdego celu szczegółowego zdefiniowano kierunki działań, które mają na celu zmniejszenie lub eliminację negatywnych zjawisk skumulowanych na obszarze rewitalizacji. Każdy z nich jest adekwatny do potrzeb i uwarunkowań obszaru. Wzajemne przenikanie się celów i ich komplementarność wpływa na zaplanowaną synchronizację działań w sferach społecznej, gospodarczej, przestrzenno-funkcjonalnej i środowiskowej. Kierunki działań wyznaczyły w konsekwencji narzędzia i zakres interwencji odpowiednie do potrzeb i oczekiwań mieszkańców obszaru rewitalizacji.

Tabela 27: Zbiorcze zestawienie wskaźników oddziaływania, rezultatu i produktu

Nr	Cel/kierunek	Nazwa wskaźnika oddziaływania/rezultatu/produktu (Źródło weryfikacji)	Jednostka miary	Wartość bazowa	Wartość docelowa
<b>NAJWAŻNIEJSZE OCZEKIWANE ODDZIAŁYWANIE</b>					
		Zatrzymanie na tym samym poziomie lub zmniejszenie salda migracji liczonego, jako przyrost/ubytek ludności gminy Żegocina na skutek migracji przypadający na 1 tys. mieszkańców (GUS)	Wskaźnik GUS	40,5	40,5
		Zmniejszenie lub utrzymanie na tym samym poziomie odsetka osób korzystających z pomocy społecznej w ogólnej populacji gminy Żegocina [%] (GUS)	Wskaźnik GUS	4,25	4,0
		Wzrost liczby osób fizycznych prowadzących działalność gospodarczą w gminie Żegocina na 10 tys. mieszkańców zarejestrowanych (GUS)	Wskaźnik GUS	540	600
		Zwiększenie liczby organizacji pozarządowych na 10 tysięcy mieszkańców w gminie Żegocina (GUS)	Wskaźnik GUS	26,2	30
<b>NAJWAŻNIEJSZE OCZEKIWANE REZULTATY</b>					
		Zmniejszenie lub utrzymanie na tym samym poziomie odsetka osób pobierających zasiłek pomocy społecznej <b>na obszarze rewitalizowanym</b> w stosunku do liczby mieszkańców [%] (GOPS)	Wskaźnik gminny	0,4	0,3
		Zwiększenie liczby organizacji pozarządowych na obszarze zrewitalizowanym (bez OSP) (UGŻ)	Szt.	2	3
		Wzrost odsetka liczby mieszkańców korzystających z oferty kulturalno-rekreacyjnej na obszarze zrewitalizowanym (badanie własne)	Proc.	40%	70%
		Wzrost liczby dzieci objętych opieką przedszkolną (UGŻ)	Osoba	215	340
		Wzrost odsetka dzieci uczestniczących w zajęciach pozalekcyjnych	Proc.	20%	40%

	(UGŻ)			
	Wzrost liczby zarejestrowanych działalności gospodarczych w obszarze rewitalizacji (UGŻ)	Wskaźnik gminny	0	10
	Liczba zrewitalizowanych przestrzeni publicznych (UGŻ)	Szt.	0	3
	Liczba zrewitalizowanych obiektów użyteczności społecznej (UGŻ)	Szt.	0	4
	Odsetek uczniów objętych wdrożonymi programami na obszarze rewitalizacji (UGŻ)	%	0	90
	Odsetek mieszkańców objętych wdrożonymi programami aktywizującymi (UGŻ)	%	0	15
<b>NAJWAŻNIEJSZE OCZEKIWANE PRODUKTY WYNIKU REALIZACJI PRZEDSIĘWZIĘĆ - (źródło weryfikacji – dane Urzędu Gminy Żegocina)</b>				
	Powierzchnia zrewitalizowanego obszaru	ha	0	2,19
	Powierzchnia zrewitalizowanych obiektów	m <sup>2</sup>	0	1250
	Przebudowana infrastruktura społeczna	Szt.	0	3
	Zrewitalizowany zespół zabytkowy	Szt.	0	1
	Zwiększenie liczby zarejestrowanych działalności gospodarczych	Szt.	0	10
	Udogodnienia dla niepełnosprawnych w obiektach użyteczności społecznej	Szt.	0	2
	Wdrożone programy edukacyjno-rozwijające dla dzieci	Szt.	0	3
	Wdrożone programy edukacyjno-rozwijające dla uczniów	Szt.	0	2
	Wdrożone programy edukacyjno-aktywizujące dla mieszkańców	Szt.	0	5
	Wdrożony program edukacji ekologicznej	Szt.	0	1

Źródło: Opracowanie własne



## 10 PRZEDSIĘWZIĘCIA UZUPEŁNIAJĄCE

Projekty uzupełniające przewidziane są do realizacji na obszarze rewitalizacji oraz na obszarze zdegradowanym. Są one komplementarne w stosunku do podstawowych przedsięwzięć rewitalizacyjnych, a ponadto wpisują się w cele Gminnego Programu Rewitalizacji. Prezentowanie przedsięwzięć uzupełniających w ramach GPR ma służyć zapewnieniu spójności działań na obszarze i komplementarności Programu.

Tabela 28: Lista przedsięwzięć uzupełniających obejmujących także obszar zdegradowany

L.p.	Nazwa	Podmiot realizujący	Okres realizacji	Koszt	Źródło finansowania	Sfera oddziaływania	Realizowane cele
1.	Program wsparcia rodzin znajdujących się w trudnej sytuacji życiowej.	Gmina Żegocina, Ośrodek Pomocy Społecznej w Żegocinie	2017-2020	100 000	Budżet gminy, RPO WM,	społeczna	
2.	Aktywna integracja osób nieaktywnych zawodowo oraz innych grup zagrożonych wykluczeniem społecznym	Ośrodek Pomocy Społecznej w Żegocinie, Gmina Żegocina, organizacje pozarządowe	2017-2020	500 000	Budżet gminy, budżet GOPS, RPO WM,	Społeczna, gospodarcza	
3.	Promowanie przedsiębiorczości, podejmowanie działań na rzecz rozwoju gospodarczego, w tym podejmowanie działań sprzyjających tworzeniu nowych firm i rozwoju kompetencji przedsiębiorczości mieszkańców	Gmina Żegocina	2017-2020	50 000	Budżet gminy, RPO WM, PROW	społeczna	
4.	Kompleksowy program rozbudowy i modernizacji sieci kanalizacyjnej i wodociągowej	Gmina Żegocina	2017-2020	500 000	Budżet gminy, RPO WM, PROW	Środowiskowa, techniczna, społeczna	
5.	Kontynuacja programu demontażu i utylizacji azbestu z budynków prywatnych	Gmina Żegocina	2017-2020	200 000	Budżet gminy, RPO WM, WFOŚiGW	Środowiskowa, techniczna, społeczna	
6.	Ograniczenie niskiej emisji i działania proekologiczne	Gmina Żegocina	2017-2020	500 000	Budżet gminy, RPO WM, WFOŚiGW	Środowiskowa, techniczna, społeczna	
7.	Opracowanie i wdrożenie program budowy chodników przy drogach gminnych wraz z oświetleniem przy ciągach komunikacyjnych o znaczącym natężeniu ruchu oraz programu poprawy bezpieczeństwa w miejscach niebezpiecznych (przejścia dla pieszych, skrzyżowania)	Gmina Żegocina	2017-2020	500 000	Budżet gminy	techniczna, przestrzenno-funkcjonalna, społeczna	

8.	Remont zabytkowych przydrożnych kapliczek	Gmina Żegocina	2017-2020	60 000	Budżet gminy, MKiDN	techniczna, przestrzenno-funkcjonalna, społeczna	
9.	Organizacja wydarzeń kulturalnych	Gmina Żegocina	2017-2020	30 000	Budżet gminy	Sfera społeczna, sfera gospodarcza	
10.	Zagospodarowanie przestrzeni rekreacyjnej poprzez wykonanie nawierzchni z kostki brukowej placu i dojścia do siłowni plenerowej wraz z montażem oświetlenia parkowego w Łąckie Górnej	Gmina Żegocina	2018-2020	50 000	Budżet gminy, PROW - LEADER	techniczna, przestrzenno-funkcjonalna, społeczna	
11.	Organizacja cyklicznych spotkań ze środowiskiem przedsiębiorców (co najmniej raz w roku)	Gmina Żegocina, reprezentacja przedsiębiorców	2017-2020	W ramach kosztów bieżących	Budżet gminy	gospodarcza	
12.	Modernizacja i dostosowania domu katechetycznego na cele społeczno-kulturalne	Parafia Żegocina	2019-2020	50 000	Budżet parafii, RPO WM	techniczna, przestrzenno-funkcjonalna, społeczna	

Źródło: Opracowanie własne

## **11 POZOSTAŁE OBSZARY TEMATYCZNE PRZEDSIĘWZIĘĆ REWITALIZACYJNYCH**

Zdefiniowana lista zakresów tematycznych projektów, które będą mogły być podejmowane w ramach Gminnego Programu Rewitalizacji zakłada, że większość zgłaszanych przedsięwzięć będzie dotyczyć lokalnych inicjatyw oddziałujących na sytuacje kryzysowe (niską aktywność społeczną, ubóstwo, niski poziom edukacji, niski stan techniczny obiektów itd.). Przewiduje się, że przedsięwzięcia w ramach tych obszarach tematycznych będą wpisywały się w niwelowanie i rozwiązywanie problemów społecznych, gospodarczych, środowiskowych i przestrzennych realizowanych przez różnych interesariuszy.

Wskazanie zakresów tematycznych istotnych z punktu widzenia potrzeb obszaru rewitalizacji, w ramach których dopuszczona będzie realizacja dodatkowych przedsięwzięć powoduje, że Gminny Program Rewitalizacji staje się dokumentem otwartym na zmieniające się potrzeby mieszkańców. Bo przecież na chwilę obecną trudno jest bowiem zidentyfikować jednoznacznie wszystkie potrzeby mieszkańców, które mogą się zmieniać w okresie wdrażania GPR. Preferowane obszary tematyczne to m.in.:

### **DZIAŁANIA Z ZAKRESU AKTYWNEJ INTEGRACJI SPOŁECZNEJ:**

- wyrównywanie szans społecznych osób wykluczonych bądź zagrożonych wykluczeniem społecznym
- wyrównywanie szans zawodowych osób defaworyzowanych
- programy resocjalizacyjne i terapeutyczno-resocjalizacyjne
- działania profilaktyczne

### **ROZWÓJ PRZEDSIĘBIORCZOŚCI**

- promowanie przedsiębiorczości i podejmowanie działań na rzecz rozwoju gospodarczego,
- rozwijanie kompetencji przedsiębiorczych u mieszkańców
- wsparcie przedsiębiorczości społecznej
- wsparcie dla tworzenia nowych firm

### **AKTYWIZACJA SENIORÓW:**

- aktywizacja i integracja społeczna seniorów;
- rozwijanie usług opiekuńczych oraz interwencja kryzysowa;
- poprawa jakości i dostępności do infrastruktury społecznej i ochrony zdrowia

### **DZIAŁANIA PROZDROWOTNE**

- profilaktyczne, diagnostyczne, leczniczo-rehabilitacyjne, terapeutyczne, edukacyjne

### **ROZWÓJ KAPITAŁU LUDZKIEGO**

- wzmocnienie kwalifikacji i umiejętności mieszkańców;
- rozwijania infrastruktury edukacyjnej
- rozwijanie kształcenia przez całe życie

### **POPRAWA INFRASTRUKTURY SPOŁECZNEJ**

- poprawa jakości i dostępności do infrastruktury społecznej
- rozwijania infrastruktury edukacyjnej;

### **DZIAŁANIA PROŚRODOWISKOWE I TECHNICZNE**

- poprawa efektywności energetycznej oraz wykorzystanie odnawialnych źródeł energii
- poprawa infrastruktury sieciowej
- ochrona środowiska przyrodniczego (działania i edukacja)
- poprawa stanu technicznego obiektów użyteczności publicznej oraz zasobów mieszkaniowych
- zachowanie i ochrona dziedzictwa naturalnego i kulturowego;

### **BUDOWANIE WSPÓLNOTY MIESZKAŃCÓW, ODBUDOWANIE WIĘZI I DOBROSĄDZIEDZKICH RELACJI**

## 12 ZAPEWNIENIE KOMPLEMENTARNOŚCI DZIAŁAŃ

### 12.1 Mechanizmy zapewnienia komplementarności pomiędzy poszczególnymi projektami rewitalizacyjnymi

Komplementarność jest jednym z nadrzędnych aspektów Gminnego Programu Rewitalizacji i dlatego integrowanie przedsięwzięć rewitalizacyjnych objętych niniejszym programem zostanie zrealizowane poprzez wpisanie w system realizacyjny GPR stałej dbałości o:

- Komplementarność problemową,
- Komplementarność przestrzenną,
- Kompleksowość,
- Komplementarność źródeł finansowania,
- Komplementarność proceduralno-instytucjonalną,
- Realizację zasady partnerstwa i partycypacji.

Uwzględnione w Programie przedsięwzięcia podstawowe, mają kluczowe znaczenie dla zrealizowania celów procesu rewitalizacji w długofalowej perspektywie, w tym związanych ze *zwiększeniem włączenia społecznego i aktywności mieszkańców obszaru rewitalizacji oraz poprawy jakości ich życia.*

Gminny Program Rewitalizacji ujmuje działania w sposób kompleksowy, z uwzględnieniem projektów rewitalizacyjnych współfinansowanych ze środków EFRR, EFS, EFRROW oraz innych środków publicznych. Obejmuje najważniejsze sfery obszaru i jego otoczenia tak, aby nie pomijać aspektów społecznych, gospodarczych, przestrzennych, technicznych, środowiskowych. Zdefiniowane cele uzupełniają się wzajemnie i obejmują wszystkie ważne aspekty dotyczące ożywienia obszarów problemowych.

Gwarancją kompleksowych i spójnych rozwiązań problemów są projekty na liście podstawowej i uzupełniającej, w realizacji których zaangażowanych będzie wiele podmiotów publicznych, społecznych i prywatnych. Program jest bowiem złożony z różnorodnych zadań, zarówno infrastrukturalnych jak i miękkich, co jest warunkiem osiągnięcia kompleksowej interwencji na obszarze zdegradowanym. Warto tutaj podkreślić, iż projekty rewitalizacyjne dotyczą terenów o istotnym znaczeniu dla rozwoju całej gminy, na których obecnie koncentrują się negatywne zjawiska kryzysowe.

Interwencja zaprojektowana w GPR obejmuje wiele różnych aspektów społecznych, obiektów i przestrzeni. Ta różnorodność ma zapewnić synergię działań i wpłynąć na zmniejszenie zjawisk kryzysowych na obszarze oraz ożywienie i rozwój całej gminy.

Działania ujęte w Gminnym Programie Rewitalizacji obejmują zasięgiem całość obszaru dotkniętego szczególnie koncentracją problemów i negatywnych zjawisk kryzysowych.

Zapewnienie powiązań pomiędzy poszczególnymi projektami będzie skutkować lepszym i bardziej efektywnym wykorzystaniem środków finansowych przeznaczonych na rewitalizację.

### 12.2 Komplementarność przestrzenna

Zapewnienie komplementarności przestrzennej projektów rewitalizacyjnych ma służyć temu, by program rewitalizacji efektywnie oddziaływał nie punktowo, w pojedynczych miejscach, ale szeroko - na cały dotknięty kryzysem obszar, a poszczególne zadania wzajemnie się dopełniały przestrzennie oraz by zachodził między nimi efekt synergii.

Wszystkie podstawowe projekty rewitalizacyjne zapisane w GPR dla Gminy Żegocina skupiają się na obszarze rewitalizacji i są z nim ściśle powiązane, odpowiadając na główne problemy dla tego obszaru. Dzięki realizacji

zaplanowanych zadań pozytywne efekty będą jednak widoczne szerzej - w obu zdegradowanych podobszarach, ponieważ wiele z tych projektów dotyczy działań lub obiektów użyteczności publicznej, przez co korzystać z nich będą mogli mieszkańcy nie tylko obszaru rewitalizacji. Zapobiegnie to ewentualnemu przenoszeniu się problemów na inne obszary. Dzięki temu nie będzie także niepożądanych efektów społecznych takich jak segregacja społeczna i wykluczenie.

Aby projekty się wzajemnie dopełniały i aby ich rozkład przestrzenny nie pomijał mieszkańców obu podobszarów rewitalizacji kryterium komplementarności przestrzennej było elementem wyboru projektów do realizacji.

### **12.3 Komplementarność problemowa**

Zapewnienie komplementarności problemowej ma przeciwdziałać błędnemu i sztucznemu podziałowi zadań rewitalizacyjnych, które ze swej natury powinny być zawsze kompleksowe łącząc aspekty społeczne z technicznymi itd. Zadania rewitalizacyjne powinny koncentrować się na całościowym spojrzeniu na przyczyny kryzysu danego obszaru. Dlatego samorząd gminy Żegocina zaplanował w ramach GPR zadania o charakterze kompleksowym oraz dokonał powiązania działań rewitalizacyjnych ze strategicznymi decyzjami gminy na innych polach, co będzie skutkowało lepszą koordynacją tematyczną i organizacją działań administracji.

Ponadto bardzo wiele projektów realizuje więcej niż jeden cel i dotyczy wielu aspektów (społecznych, ekonomicznych, przestrzennych, środowiskowych, technicznych), zapewniając komplementarność i kompleksowość podejścia do rozwiązywanych problemów i szerokie oddziaływanie na obszar rewitalizacji.

### **12.4 Komplementarność proceduralno-instytucjonalna**

Komplementarność proceduralno-instytucjonalna oznacza konieczność zaprojektowania efektywnego i spójnego systemu zarządzania programem rewitalizacji, a także przejrzystych procedur. W tym celu samorząd gminy Żegocina zdecydował o osadzenie zarządzania GPR w systemie ogólnego zarządzania gminą, ale z uwzględnieniem szczególnego zaangażowania społeczności, poprzez powołanie Komitetu Rewitalizacji. Taki sposób ma zapewnić efektywne działania różnych środowisk oraz ich wzajemne uzupełnianie się. W systemie zarządzania zdefiniowano czytelne procedury oraz przypisano zakres odpowiedzialności do poszczególnych organów.

### **12.5 Komplementarność międzyokresowa**

Zachowanie ciągłości programowej, polegającej na kontynuacji lub rozwijaniu wsparcia z polityki spójności 2007-2013, ma w procesach rewitalizacji kluczowe znaczenie. Oznacza ona konieczność dokonania rozeznania, analizy i krytycznej oceny oraz sformułowania wniosków na temat dotychczasowego sposobu wspierania procesów rewitalizacji, jego skuteczności, osiągnięć i problemów wdrażania projektów i programów rewitalizacji, szczególnie w kontekście zaangażowania środków wspólnotowych z poprzedniej perspektywy.

Podczas wyboru projektów do GPR zastosowano kryterium ciągłości programowej. Wpisane do realizacji projekty są kontynuacją i rozwinięciem działań oraz przedsięwzięć realizowanych na przestrzeni ostatnich lat przez wszelkie podmioty, także z wykorzystaniem środków zewnętrznych.

Projekty rewitalizacyjne wpisują się w długoterminowe plany strategiczne gminy, których celem jest podniesienie jakości życia mieszkańców.


### **12.6 Komplementarność źródeł finansowania**

Komplementarność źródeł finansowania, w kontekście polityki spójności 2014-2020, oznacza, że projekty rewitalizacyjne, wynikające z programu rewitalizacji opierają się na konieczności umiejętnego uzupełniania i

łączenia wsparcia ze środków Europejskich Funduszy Strukturalnych i Inwestycyjnych z wykluczeniem ryzyka podwójnego dofinansowania.

Dla uzyskania korzystnych efektów synergicznych dla obszaru rewitalizacji będzie zapewniona koordynacja i spójność projektów rewitalizacyjnych zaplanowanych w GPR dla Gminy Żegocina na lata 2016-2020, finansowanych szczególnie w ramach Europejskiego Funduszu Społecznego i Europejskiego Funduszu Rozwoju Regionalnego. Dzięki umiejętnemu wykorzystaniu środków będzie można uzyskać korzystne i optymalne efekty na obszarze rewitalizacji.

Rysunek 11: Schemat komplementarności środków wspierających proces rewitalizacji



Źródło: P. Kołacz, P. Wielgus „Przepis na rewitalizację”; Fundacja dla UKW, 2015 r.

Komplementarność finansowa oznaczać będzie także zdolność łączenia prywatnych i publicznych źródeł finansowania, przy założeniu, że stymulowanie endogenicznych zdolności inwestycyjnych ma kluczowe znaczenie dla dynamiki pożądanых zmian.

## 13 HARMONOGRAM RZECZOWO-FINANSOWY

W ramach Gminnego Programu Rewitalizacji zaplanowano zadania inwestycyjne i nie inwestycyjne o charakterze strategicznym, które zostały zgłoszone w procesie otwartego naboru. Ich łączna wartość wynosi: ok. 10 mln. zł. W większości projekty będą realizowane przez Gminę Żegocina oraz przez inwestora prywatnego (rewitalizacja terenów dworskich).

Tabela 29: Strategiczne przedsięwzięcia rewitalizacyjne

L.P.	NAZWA PODMIOTU	TYTUŁ PROJEKTU	Szacowana WARTOŚĆ	Termin realizacji	Źródła finansowania
P1	Gmina Żegocina	Przedszkole samorządowe szansą na dobry start małego dziecka - Łąka Górna	2 000 000	2017-2020	budżet woj. RPO, środki własne
P2	Gmina Żegocina	Przedszkole samorządowe szansą na dobry start małego dziecka - Rozdziele	150 000	2017-2019	budżet woj. RPO, środki własne
P3	Gmina Żegocina	Wsparcie dla funkcjonowania oddziału przedszkolnego w w m. Łąka Górna	650 000	2019-2020	budżet woj. RPO, środki własne
P4	Gmina Żegocina	Wsparcie dla funkcjonowania oddziału przedszkolnego w m. m. Rozdziele	250 000	2017-2019	budżet woj. RPO, środki własne
P5	Gmina Żegocina	Równe szanse w edukacji dla żegocińskiej najmłodszej generacji – rozwój kompetencji kluczowych uczniów szkół podstawowych i gimnazjalnych.	120 000	2017-2020	EFS, EFFF
P6	Gmina Żegocina	Zagospodarowania terenu wokół Zespołu Szkół (Rozdziele)	60 000	2017-2019	budżet woj. RPO, środki własne
P7	Gmina Żegocina	Wdrożenie świadomego wyboru kierunku kształcenia zawodowego dla uczniów szkół gimnazjalnych w oparciu o nowoczesne metody diagnozowania predyspozycji i uzdolnień przyszłych pracowników.	70 000	2017-2020	EFS, EFFF
P8	GOPS Żegocina	Integracja międzypokoleniowa.	80 000	2017-2020	EFS, środki własne
P9	Gmina Żegocina	Bezpieczni na drodze – przebudowa drogi gminnej nr 580390 Rozdziele – Laskowa wraz z przebudową skrzyżowania z drogą wojewódzką 965 przy Zespole Szkół w Rozdzielu	1 200 000	2017-2019	EFRR, budżet woj. środki własne
P10	Gmina Żegocina	Bezpieczni na drodze – program skierowany do dzieci oraz rodziców (2 projekty: Łąka Górna i Rozdziele)	10 000	2018-2020	środki własne
P11	Maciej Niedzielski Bieniaś	Remont i adaptacja zabytkowego zespołu dworskiego – parkowego na cele społeczno-kulturalne.	6 000 000	2018-2020	EFRR, EFS
P12	Stowarzyszenie Rozwoju i Wspierania Przedsiębiorczości w Żegocinie	Ochrona i odtworzenie dorobku kulturowego poprzednich pokoleń w pieśniach biesiadnych i ludowych Ziemi Żegocińskiej – projekt nieinwestycyjny	40 000	2017-2019	PROW, budżet woj. budżet gminy, środki własne

P13	Stowarzyszenie Rozwoju i Wspierania Przedsiębiorczości w Żegocinie	Osiągnięcie zrównoważonego rozwoju obszarów zdegradowanych poprzez podnoszenie świadomości mieszkańców – projekt nieinwestycyjny	30 000	2017-2018	PROW, budżet woj. budżet gminy, środki własne
P14	Stowarzyszenie z Nurtem Sanki	Tradycje przodków w życiu współczesnym wsi	60 000	2017-2019	PROW, budżet woj., środki własne
<b>łącznie:</b>			<b>10 720 000 zł</b>		

Źródło: opracowanie własne

Ponadto w dokumencie przedstawiono szereg innych zadań, które będą realizowane przez różne podmioty. Źródła finansowania tych projektów są różnorakie, ale wszystkie wpływają na poprawę jakości życia oraz założone cele w GPR. Ogólna szacunkowa wartość wszystkich zgłoszonych projektów wymienionych na liście przedsięwzięć podstawowych to 11.160 mln zł. Dodatkowo sporządzona została lista projektów uzupełniających.

Okres realizacji procesu rewitalizacji objętego niniejszym GPR wynosi ok. 3 lat (+ ew. okres rozliczeniowy). Przewiduje się podział tego okresu na dwa podokresy funkcjonowania GPR.

Tabela 30: Ramowy program realizacji procesu rewitalizacji w gminie Żegocina

ETAP REALIZACJI	ROK	ELEMENTY/DZIAŁANIA
Proces przygotowania i uchwalenia GPR	2016 2017	Diagnoza Konsultacje społeczne Delimitacja obszaru Opracowanie GPR Powołanie struktur do zarządzania GPR początek działania Komitetu Rewitalizacyjnego
Proces wdrażania	2018 2019 2020	Realizacja przedsięwzięć rewitalizacyjnych przewidzianych na lata 2018 – 2020. Ewaluacja realizacji GPR
Proces oceny	Po 2020	Ocena wdrażania programu, analizy, przygotowanie kolejnego GPR

Źródło: opracowanie własne



## 14 MECHANIZMY WŁĄCZENIA INTERESANTÓW W PROCES REWITALIZACJI

Partycypacja społeczna jest wpisana w proces rewitalizacji jako fundament działań na każdym etapie tego procesu. Skonsolidowanie wysiłków różnych podmiotów na rzecz obszaru rewitalizacji jest ważnym warunkiem sukcesu. Partycypacja ukierunkowana jest na możliwie dojrzałe jej formy, a więc nie ograniczające się jedynie do informacji czy konsultacji działań władz lokalnych, ale dążące do zaawansowanych metod partycypacji, takich jak współdecydowanie czy kontrola obywatelska. Zintegrowane działania rewitalizacyjne podnoszą jakość życia mieszkańców i gwarantują rozwój społeczno-gospodarczy całego obszaru.

W ramach prac nad GPR we wszystkich etapach tj. diagnozowania, programowania, wdrażania, monitorowania i ewaluacji zostały zastosowane działania aktywizujące i zachęcające do partycypacji mieszkańców, organizacje pozarządowe, przedsiębiorców oraz innych interesariuszy. Został zapewniony realny wpływ na kształt tworzonego programu rewitalizacji na kilka sposobów. Wykorzystano m.in. następujące partycypacyjne metody konsultacji, stosowane na każdym kluczowym etapie prac nad programem:

- Publikacje w prasie lokalnej;
- Ogłoszenia na tablicach ogłoszeń w poszczególnych sołectwach;
- Spotkania;
- Badania opinii społecznej ilościowe;
- Badania społeczne jakościowe.
- Wywiady fokusowe z liderami lokalnymi;
- Wizje lokalne przeprowadzane na każdym etapie procesu opracowania dokumentu GPR;
- Stronę internetową Gminy oraz media społecznościowe.

Pierwsze warsztatowe spotkanie diagnostyczno-projektowe odbyło się .....

Gminny Program Rewitalizacji Gminy dla Gminy Żegocina na lata 2016-2020 został przygotowany w procesie partycypacyjnym. Każdemu etapowi prac związanych z dokumentem towarzyszyła zasada partnerstwa różnych środowisk i partnerów, w tym podczas wyznaczenia obszaru zdegradowanego i obszaru rewitalizacji, a także zbierania propozycji rozwiązań, projektów, pomysłów na zadania.

Do opracowania projektu Gminnego Programu Rewitalizacji wykorzystano dane, uwagi oraz wnioski zebrane w etapie diagnostycznym. Zadania planowane do realizacji oraz granice obszaru zdegradowanego oraz rewitalizacji były nierozłącznymi tematami rozmów prowadzonych w ramach etapu diagnostycznego.

Zebrane materiały były wystarczające do opracowania projektu dokumentu.

[Rozdział zostanie uzupełniony po zakończeniu konsultacji społecznych.](#)

**Uchwała nr XII/87/2015 Rady Gminy Żegocina z dnia 30 grudnia 2015 roku w sprawie przyjęcia zasad i trybu przeprowadzenia konsultacji społecznych z mieszkańcami Gminy Żegocina**

## 15 SYSTEM WDRAŻANIA I MONITORING GPR

Zgodnie z ustawą o rewitalizacji z dnia 9 października 2015 r. (Dz.U. 2015, poz. 1777, tom 1) oraz wytycznymi w zakresie rewitalizacji w programach operacyjnych na lata 2014-2020 wskazanymi przez Ministra Infrastruktury i Rozwoju w lipcu 2015 r. – nie tylko przygotowanie, koordynowanie i tworzenie warunków do prowadzenia rewitalizacji, ale także jej prowadzenie leży w zakresie właściwości gminy i stanowi jej zadanie własne.

### 15.1 Opis struktury zarządzania realizacją GPR

Gminny Program Rewitalizacji Gminy dla Gminy Żegocina na lata 2016-2020 jest usytuowany w fundamencie struktury zarządzania strategicznego oraz operacyjnego gminy. Wymaga zapewnienia i utrzymania wszystkich wymaganych komplementarności dotyczących rewitalizacji: problemowej, przestrzennej, źródeł finansowania, proceduralno-instytucjonalnej, a także zasady partycypacji oraz kompleksowości.

Rola gminnych organów samorządowych w zarządzaniu Gminnym Programem Rewitalizacji jest klarownie określona w wytycznych.

#### Do kompetencji Rady Gminy należy:

- uchwalenie Gminnego Programu Rewitalizacji;
- strategiczny nadzór nad realizacją Programu;
- opiniowanie i uchwalanie zmian, a także aktualizacja Programu

#### Do kompetencji wójta gminy należy realizacja zapisów Programu m.in. poprzez:

- wyznaczenie Koordynatora Programu Rewitalizacji i nadzór nad jego działalnością
- zapewnienie i uwzględnienie w planach budżetowych finansowania zadań ujętych w Programie,
- podejmowanie decyzji o potrzebie weryfikacji Programu, zgodnie z przyjętymi procedurami, (m.in. na podstawie wniosków Koordynatora, innych jednostek gminnych, a także partnerów społeczno-gospodarczych).

Zarządzanie realizacją Gminnego Programu Rewitalizacji Gminy dla Gminy Żegocina na lata 2016-2020 stanowi zadanie Wójta Gminy, a instytucjonalną strukturę systemu zarządzania i wdrażania GPR tworzą odpowiednie komórki Urzędu Gminy oraz gminne jednostki organizacyjne. Ponadto, w celu zapewnienia stałego nadzoru nad wdrażaniem przedsięwzięć i prowadzeniem działań rewitalizacyjnych, zaangażowani będą:

- 1) Koordynator Programu Rewitalizacji – zostanie powołany w Gminie, po zatwierdzeniu GPR
- 2) Zespół zadaniowy ds. rewitalizacji - zostanie powołany w Gminie, po zatwierdzeniu GPR
- 3) Komitet Rewitalizacji – powołany Zarządzeniem Wójta, zgodnie z Ustawą o rewitalizacji

### 15.2 System monitorowania i ewaluacji GPR

#### MONITORING

Monitoring wdrażania Gminnego Programu Rewitalizacji będzie prowadzony na dwóch poziomach: strategicznym – związanym z realizacją całego Programu oraz operacyjnym – pokazującym stan realizacji poszczególnych przedsięwzięć/projektów.

System monitorowania Gminnego Programu Rewitalizacji musi umożliwiać dokonywanie obiektywnych pomiarów wskaźników w przyjętych na wstępie, w odpowiednich odstępach czasu, dzięki czemu możliwa będzie ocena efektywności realizowanych przedsięwzięć (ewaluacja) w określonych terminach.

Monitoring będzie prowadzony w zakresie rzeczowym (zbieranie i analiza danych pozwalających ocenić stan wdrażania GPR w danym okresie i poziom realizacji wskaźników) i finansowym (gromadzenie i analiza danych finansowych z realizacji przedsięwzięć, aby mieć możliwość oceny stanu zaangażowania finansowego we wdrażaniu Programu).

Zgodnie z zapisami art. 22 Ustawy o rewitalizacji, Gminny Program Rewitalizacji podlega ocenie aktualności i stopnia realizacji, dokonywanej przez wójta co najmniej raz na 3 lata, zgodnie z systemem monitorowania i oceny określonym w tym programie.

Ocena sporządzona przez wójta podlegać będzie zaopiniowaniu przez Komitet Rewitalizacji oraz ogłoszeniu na stronie podmiotowej gminy w Biuletynie Informacji Publicznej. W przypadku stwierdzenia, że GPR wymaga zmiany, wójt występuje do Rady Gminy z wnioskiem o jego zmianę. Do wniosku dołącza opinię Komitetu Rewitalizacji.

## **EWALUACJA**

Głównym celem ewaluacji jest ocena wpływu wdrożenia GPR na funkcjonowanie i rozwój społeczności lokalnej. Wpływ ten utożsamiany jest z realizacją celów zapisanych w Programie. W ewaluacji GPR badane będą stosowane co najmniej trzy kryteria ewaluacyjne: skuteczności, kryterium użyteczności oraz kryterium trwałości. Zakłada się zewnętrzne badanie przy współpracy zespołu ewaluacyjnego powołanego przez Wójta Gminy.

Zakres przedmiotowy badania stanowią: realizacja GPR, a zakres podmiotowy obejmuje interesariuszy Programu. Przeprowadzenie badania wymaga zebrania informacji pochodzących z szeregu rozproszonych źródeł, dokonaniu ich analizy, a następnie wypracowaniu rekomendacji na poziomie eksperckim. Implikuje to konieczność zastosowania w badaniu szerokiego instrumentarium metod i technik badawczych, dzięki którym możliwe będzie zgromadzenie kompletnego i wiarygodnego materiału badawczego dotyczącego efektów realizacji GPR.

W zależności od zakresu przedmiotowego i podmiotowego badania niezbędne będzie zastosowanie holistycznego podejścia do metod i technik badawczych. W każdym z zamierzeń badawczych zastosowane zostaną 3 metody lub techniki badawcze wybrane spośród następujących: analiza danych zastanych; ankieta CAWI; wywiady IDI (indywidualne, również przez telefon); zogniskowane wywiady grupowe; panel ekspertów.

Ostateczne wnioski i rekomendacje będą jawne (zamieszczane na stronie internetowej) i mogą mieć wpływ na wdrożenie procedur związanych z korektami w zapisach GPR.

Pierwsza ewaluacja – ocena realizacji przyjętych wskaźników, zostanie opracowana do 3 lat po zatwierdzeniu GPR i odnosić się będzie do wartości bazowej wskaźników, które zostaną określone w pierwszym roku realizacji GPR. Ponadto ewaluacja zostanie przeprowadzona na zakończenie realizacji GPR. Wówczas możliwe będzie porównanie wielkości wskaźników bazowych z osiągniętymi na koniec realizacji Programu.

## **1.2 Aktualizacja GPR**

**Art. 22. 1.** *Gminny program rewitalizacji podlega ocenie aktualności i stopnia realizacji, dokonywanej przez wójta, burmistrza albo prezydenta miasta co najmniej raz na 3 lata, zgodnie z systemem monitorowania i oceny określonym w tym programie.*

*2. Ocena sporządzona przez wójta, burmistrza albo prezydenta miasta podlega zaopiniowaniu przez Komitet Rewitalizacji oraz ogłoszeniu na stronie podmiotowej gminy w Biuletynie Informacji Publicznej.*

*3. W przypadku stwierdzenia, że gminny program rewitalizacji wymaga zmiany, wójt, burmistrz albo prezydent miasta występuje do rady gminy z wnioskiem o jego zmianę. Do wniosku załącza się opinię, o której mowa w ust. 2.*

4. W przypadku stwierdzenia, w wyniku przeprowadzonej oceny stopnia realizacji gminnego programu rewitalizacji, osiągnięcia celów rewitalizacji w nim zawartych, rada gminy uchyla uchwałę w sprawie gminnego programu rewitalizacji w całości albo w części, z własnej inicjatywy albo na wniosek wójta, burmistrza albo prezydenta miasta.

**Art. 23.** 1. Zmiana gminnego programu rewitalizacji następuje w trybie, w jakim jest on uchwalany.

2. Zmiana gminnego programu rewitalizacji nie wymaga uzyskania opinii, o których mowa w art. 17 ust. 2 pkt 4, ani przeprowadzenia konsultacji społecznych, jeżeli:

1) nie dotyczy przedsięwzięć rewitalizacyjnych, o których mowa w art. 15 ust. 1 pkt 5 lit. a;

2) nie wymaga zmiany uchwały, o której mowa w art. 25.

Gminny Program Rewitalizacji, jako wieloletni dokument planistyczny będzie podlegał zmianom i korektom uaktualniającym go i dostosowującym do zmieniających się warunków zewnętrznych tj. otoczenia prawnego oraz pojawiających się szans i zagrożeń, pojawiających się nowych partnerów itp.

Koordinator Programu Rewitalizacji monitoruje realizację Programu i zbiera wnioski i rekomendacje z różnych środowisk w odniesieniu do zmian zapisów w dokumencie i w ustalonych okresach wdraża procedurę aktualizacji GPR.

Procedurę aktualizacji mogą uruchomić m.in. następujące zjawiska:

- Gmina pozyskuje nowego partnera rewitalizacji;
- Pojawia się propozycja nowego przedsięwzięcia ze strony partnera prywatnego lub społecznego;
- Wnioski z ocen i ewaluacji GPR rekomendować będą korekty w dokumencie,
- Pojawiają się znaczne odchylenia od harmonogramu realizacji przedsięwzięć
- I inne.

Za przeprowadzanie aktualizacji odpowiada Koordynator Rewitalizacji, a procedura powinna obejmować:

- Przeprowadzenie ponownej pogłębionej diagnozy z włączeniem społeczności lokalnej (partycypacja);
- Identyfikowanie nowych przedsięwzięć i działań rewitalizacyjnych;
- Konsultacje społeczne dokumentu;
- Podjęcie uchwały Rady Gminy.

### 1.3 Mechanizmy szczegółowe

Zgodnie z wytycznymi w zakresie rewitalizacji w programach operacyjnych na lata 2014-2020 wymogiem koniecznym dla wspierania projektów rewitalizacyjnych (przedsięwzięć) jest zapewnienie ich komplementarności w różnych wymiarach.

Wójt Gminy w trakcie realizacji Gminnego Programu Rewitalizacji musi zapewnić następujące mechanizmy zapewniające komplementarność przestrzennej rewitalizacji:

- Zapobiegania niepożądanym efektom społecznym oraz przenoszeniu problemów na inne obszary,
- Analizy następstw decyzji przestrzennych dla skuteczności wdrażania Programu.

Celem zapewnienia komplementarności przestrzennej interwencji jest to, by prowadzone działania nie skutkowały przenoszeniem problemów na inne obszary lub nie prowadziły do niepożądanych efektów społecznych takich jak segregacja społeczna i wykluczenie. Na etapie programowania rewitalizacji dokonano analiz, czy zaplanowane do realizacji zadania mogą takie skutki przynieść. Na etapie wdrażania Programu konieczne jest prowadzenie dalszych analiz pod tym właśnie kątem.

Komplementarność przestrzenna skutkuje także ciągłą analizą następstw decyzji przestrzennych w skali całej gminy dla skuteczności programu rewitalizacji. Jednostką odpowiedzialną za zapewnienie przedmiotowych mechanizmów będzie Wójt Gminy poprzez Koordynatora Rewitalizacji. Metodologia polegać będzie na obserwacji społeczeństwa, stosowaniu przemyślanych rozwiązań oraz jak najszerszej partycypacji społecznej. Istotne także będzie opinia Komitetu Rewitalizacji, który jako przedstawicielstwo interesantów z różnych środowisk, stanowić będzie źródło cennych informacji i wniosków. Analizę przeprowadzić należy w przypadku każdorazowej modyfikacji zadań oraz w przypadku wprowadzania nowego zadania. Powinna być zatem elementem stałego monitoringu w formie odrębnego rozdziału w sprawozdaniach okresowych oraz elementem procesu aktualizacji Programu. Odniesienie do przeprowadzonych analiz powinno zostać także zawarte w raporcie końcowym.

## 16 OKREŚLENIE NIEZBĘDNYCH ZMIAN W UCHWAŁACH

### 16.1 Komitet Rewitalizacji

*Art. 7.1 Komitet Rewitalizacji stanowi forum współpracy i dialogu interesariuszy z organami gminy w sprawach dotyczących przygotowania, prowadzenia i oceny rewitalizacji oraz pełni funkcję opiniodawczo-doradczą wójta, burmistrza albo prezydenta miasta. Dopuszcza się powołanie osobnych Komitetów Rewitalizacji dla wyznaczonych podobszarów rewitalizacji (art. 7.1 ustawy o rewitalizacji)*

*Art. 7.2 Zasady wyznaczania składu oraz zasady działania Komitetu Rewitalizacji ustala się, uwzględniając funkcję Komitetu, o której mowa w ust. 1, oraz zapewniając wyłanianie przez interesariuszy ich przedstawicieli.*

*Art. 7.3 Zasady, o których mowa w ust. 2, określa, w drodze uchwały, rada gminy przed uchwaleniem gminnego programu rewitalizacji albo w terminie nie dłuższym niż 3 miesiące, licząc od dnia jego uchwalenia. Podjęcie uchwały jest poprzedzone konsultacjami społecznymi. Uchwała nie stanowi aktu prawa miejscowego.*

Podjęcie uchwały, o której mowa w art. 7 ust. 3 ustawy o rewitalizacji nastąpi - do 3 miesięcy od daty wejścia w życie Uchwały o przyjęciu Gminnego Programu Rewitalizacji dla Gminy Żegocina na lata 2016-2020. Jego zadania zostaną określone w odrębnej uchwale.

Komitet Rewitalizacji został uwzględniony w strukturze zarządzania i monitoringu.

### 16.2 Specjalna Strefa Rewitalizacji

W Gminnym Programie Rewitalizacji Gminy dla Gminy Żegocina na lata 2016-2020 nie przewiduje się ustanowienia Specjalnej Strefy Rewitalizacji, o której mowa w art. 25 Ustawy o rewitalizacji.

### 16.3 Zmiany w studium uwarunkowań i kierunków zagospodarowania przestrzennego

*Art. 20. 1. W przypadku gdy ustalenia gminnego programu rewitalizacji są niezgodne ze studium uwarunkowań i kierunków zagospodarowania przestrzennego gminy, przeprowadza się postępowanie w sprawie zmiany tego studium, w celu jego dostosowania do gminnego programu rewitalizacji.*

*2. Wójt, burmistrz albo prezydent miasta sporządza projekt zmiany studium uwarunkowań i kierunków zagospodarowania przestrzennego gminy, uwzględniający ustalenia gminnego programu rewitalizacji, niezwłocznie po uchwaleniu tego programu. Postępowanie w sprawie zmiany studium uwarunkowań i kierunków zagospodarowania przestrzennego gminy prowadzi się w trybie określonym w przepisach ustawy z dnia 27 marca 2003 r. o planowaniu*

*i zagospodarowaniu przestrzennym, przy czym:*

*1) przepisu art. 9 ust. 1 tej ustawy nie stosuje się;*

*2) ogłaszając o przystąpieniu do sporządzania projektu zmiany tego studium w sposób określony w art. 11 pkt 1 tej ustawy, wójt, burmistrz albo prezydent miasta nie określa formy, miejsca i terminu składania wniosków dotyczących tego studium;*

*3) wójt, burmistrz albo prezydent miasta, sporządzając projekt zmiany tego studium na podstawie art. 11 pkt 4 tej ustawy, nie rozpatruje wniosków dotyczących studium.*

*3. W przypadku, o którym mowa w ust. 1, dopuszcza się jednoczesne prowadzenie postępowania w sprawie zmiany studium uwarunkowań i kierunków zagospodarowania przestrzennego gminy oraz w sprawie uchwalenia albo zmiany miejscowego planu zagospodarowania przestrzennego. Uchwalenie zmiany tego studium następuje przed wyłożeniem do publicznego wglądu projektu miejscowego planu zagospodarowania przestrzennego albo jego zmiany.*

*4. Postępowanie w sprawie zmiany studium uwarunkowań i kierunków zagospodarowania przestrzennego gminy oraz w sprawie uchwalenia albo zmiany miejscowego planu zagospodarowania przestrzennego można wszcząć przed uchwaleniem gminnego programu rewitalizacji, a po sporządzeniu i zamieszczeniu na stronie podmiotowej gminy w Biuletynie Informacji*

*Publicznej projektu gminnego programu rewitalizacji. Uchwalenie zmiany studium uwarunkowań i kierunków zagospodarowania przestrzennego gminy następuje po uchwaleniu gminnego programu rewitalizacji.*

Gminny Program Rewitalizacji Gminy dla Gminy Żegocina na lata 2016-2020 nie przewiduje wprowadzenia zmian w Studium uwarunkowań i kierunków zagospodarowania przestrzennego gminy Żegocina, przyjętym uchwałą nr XXIII/200/2002 Rady Gminy Żegocina w dniu 7 czerwca 2002 r.

#### **16.4 Zmiany w miejscowych planach zagospodarowania przestrzennego**

Gminny Program Rewitalizacji dla Gminy Żegocina na lata 2016-2020 nie przewiduje wprowadzenia zmian w miejscowym planie zagospodarowania przestrzennego.

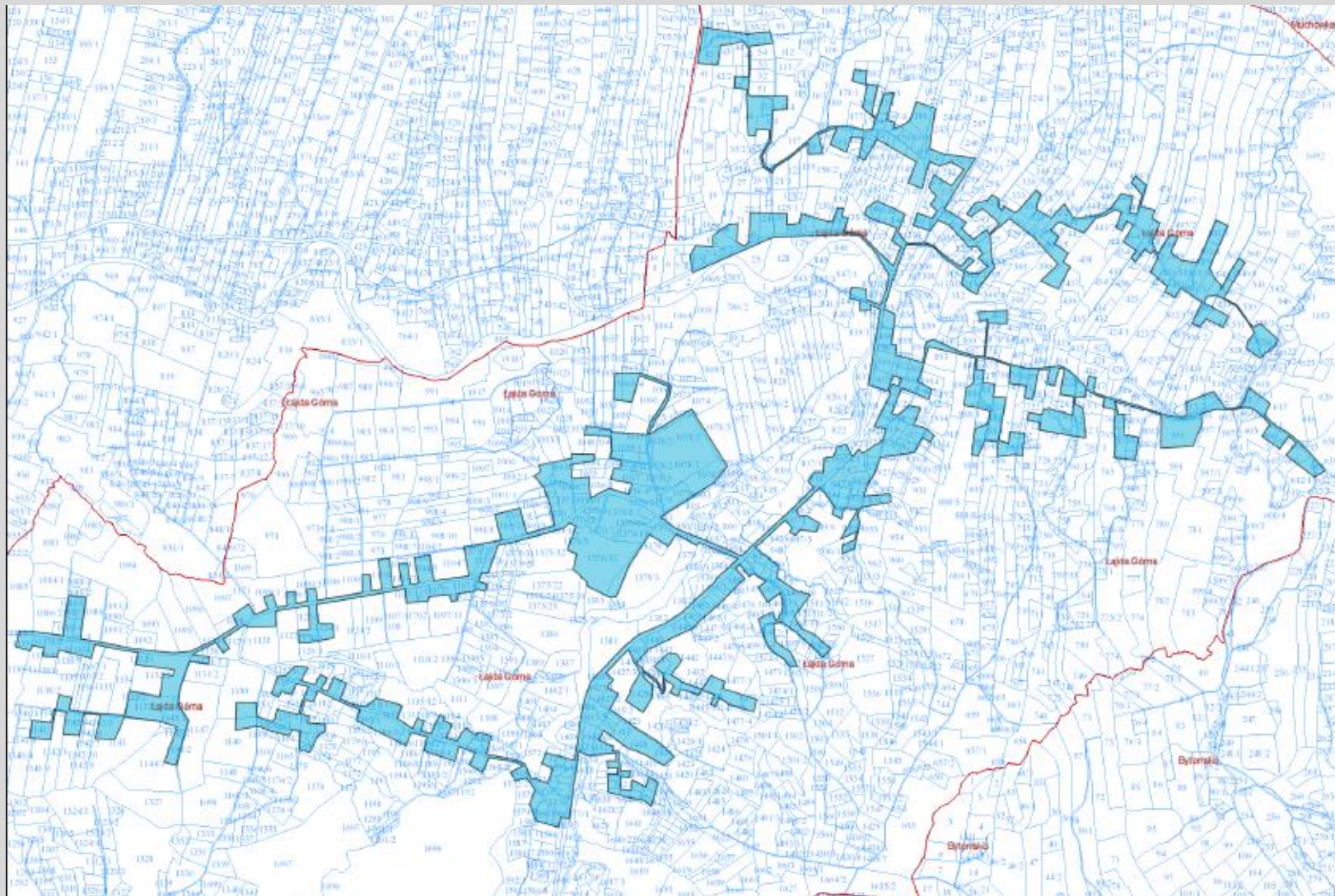
#### **16.5 Zmiany w Wieloletniej Prognozie Finansowej**

*Art. 21. Niezwłocznie po uchwaleniu gminnego programu rewitalizacji, rada gminy wprowadza przedsięwzięcia rewitalizacyjne zawarte w tym programie, służące realizacji zadań własnych gminy, do załącznika do uchwały w sprawie wieloletniej prognozy finansowej gminy, o którym mowa w art. 226 ust. 3 ustawy z dnia 27 sierpnia 2009 r. o finansach publicznych (Dz. U. z 2013 r. poz. 885, z późn. zm.4)). Jeżeli dane dotyczące tych przedsięwzięć nie są wystarczające do wpisania ich do załącznika do uchwały w sprawie wieloletniej prognozy finansowej gminy, rada gminy wprowadza przedsięwzięcia do tego załącznika niezwłocznie po ustaleniu niezbędnych danych.*

Zgodnie z art. 21 Ustawy o rewitalizacji Rada Gminy Żegocina niezwłocznie po uchwaleniu Gminnego Programu Rewitalizacji dla Gminy Żegocina na lata 2016-2020 wprowadzi - do załącznika do uchwały w sprawie wieloletniej prognozy finansowej gminy - przedsięwzięcia rewitalizacyjne zawarte w tym programie, służące realizacji zadań własnych gminy.

## 17 ZAŁĄCZNIKI

### 17.1 Obszar rewitalizacji ŁAKTA GÓRNA – mapa





## 17.2 Obszar rewitalizacji ROZDZIELE – mapa

